



## HOTĂRÂREA NR.93

pentru modificarea și completarea Hotărârii Consiliului Local al comunei Miroslava, județul Iași nr.11/27.01.2022 privind însușirea de către Consiliul Local al comunei Miroslava a Listei bunurilor aparținând domeniului public al comunei Miroslava, întocmită la data de 31 decembrie 2021

Consiliul Local al comunei Miroslava, întrunit în ședința ordinară.

Având în vedere prevederile art.129 alin.(1), alin.(2) lit.c), alin.(6) lit.a), art.286 alin.(4), art.287 lit.b), art.290, art.296 alin.(7), precum și Anexa nr.4, pct.4 din Ordonanța de urgență a Guvernului nr.57/2019 privind Codul administrativ, cu modificările și completările ulterioare;

Cu respectarea prevederilor Legii nr.24/2000 privind normele de tehnică legislativă pentru elaborarea actelor normative, cu modificările și completările ulterioare;

Ținând seama de:

-prevederile Hotărârii Consiliului Local al comunei Miroslava nr.11/27.01.2022 privind însușirea de către Consiliul Local al comunei Miroslava a Listei bunurilor aparținând domeniului public al comunei Miroslava, întocmită la data de 31 decembrie 2021;

-prevederile Legii nr.82/1991, Legea contabilității, cu modificările și completările ulterioare;

-prevederile Ordinului nr.1917/2005 pentru aprobarea Normelor metodologice privind organizarea și conducerea contabilității instituțiilor publice, Planul de conturi pentru instituțiile publice și instrucțiunile de aplicare a acestuia, cu modificările și completările ulterioare,

-prevederile art.21 și art.22 din Ordonanța Guvernului nr.81/2003 privind reevaluarea și amortizarea activelor fixe aflate în patrimoniul instituțiilor publice, cu modificările și completările ulterioare,

-prevederile Hotărârii de Guvern nr.392/2020 privind aprobarea Normelor tehnice pentru întocmirea inventarului bunurilor care alcătuiesc domeniul public și privat al comunelor, al orașelor, al municipiilor și al județelor, cu modificările și completările ulterioare,

-Procesul verbal înregistrat sub nr.18/04.01.2022, întocmit de către comisia specială de inventariere a domeniului public și privat al Unității Administrativ-Teritorială comuna Miroslava, județul Iași, numită prin dispoziția primarului comunei Miroslava, județul Iași nr.159/05.06.2020, modificată și completată prin dispoziția primarului comunei Miroslava, județul Iași nr.412/17.11.2020,

-listele cuprinzând mijloacele fixe ce aparțin domeniului public al comunei Miroslava din data de 31 decembrie 2021,

-prevederile Legii nr.554/2004 privind contenciosul administrativ, cu modificările și completările ulterioare;

-prevederile Legii nr.52/2003 privind transparența decizională în administrația publică, cu modificările și completările ulterioare;

Luând act de:

-referatul de aprobare (ca instrument de prezentare și motivare a proiectului de hotărâre), semnat de către inițiatorul proiectului de hotărâre și înregistrat sub nr.1166/23.03.2022;

-raportul întocmit de către secretarul general al comunei Miroslava și înregistrat sub nr.1167/23.03.2022;

-raportul comisiei specială pentru întocmirea și actualizarea inventarului bunurilor care aparțin domeniului public al comunei Miroslava, înregistrat sub nr.115/11.01.2022;



Constatându-se necesitatea și oportunitatea modificării și completării Hotărârii Consiliului Local al comunei Miroslava, județul Iași nr.11/27.01.2022, în vederea respectării prevederilor Ordonanței de urgență a Guvernului nr.57/2019 privind Codul administrativ, cu modificările și completările ulterioare, a Hotărârii de Guvern nr.392/2020 privind aprobarea Normelor tehnice pentru întocmirea inventarului bunurilor care alcătuiesc domeniul public și privat al comunelor, al orașelor, al municipiilor și al județelor, cu modificările și completările ulterioare și a Circularei Instituției Prefectului județului Iași nr.12256/07.07.2020 (n.r. înregistrată la Unitatea Administrativ-Teritorială comuna Miroslava sub nr.22271/07.07.2020, prin care se comunică procedura de trecere în domeniul public a bunurilor utilizate pentru furnizarea sau prestarea serviciilor de utilități publice, raportat la prevederile Ordonanței de urgență a Guvernului nr.57/2019 privind Codul administrativ, cu modificările și completările ulterioare);

Având în vedere că, ulterior parcurgerii etapelor prevăzute de lege, primarul inițiază un proiect de hotărâre de atestare a domeniului public al comunei, care, în baza art.289 alin.(9) din Ordonanța de urgență a Guvernului nr.57/2019, îl va transmite Ministerului Dezvoltării Regionale și Administrației Publice pentru formularea unui punct de vedere, având la bază rezultatul consultării instituțiilor publice interesate cu privire la situația juridică a bunurilor vizate;

Urmare a primirii punctului de vedere al Ministerului Dezvoltării Regionale și Administrației Publice, după caz, primarul va face modificările și completările care se impun în proiectul de hotărâre de atestare a domeniului public al unității administrativ-teritoriale și va propune consiliului local adoptarea acestuia;

Având în vedere că, atestarea inventarului bunurilor din domeniul public al Unității Administrativ-Teritoriale comuna Miroslava se poate face doar după inventarierea de către comisia special constituită și după comunicarea punctului de vedere al ministerului cu atribuții în domeniul administrației publice,

Întrucât până la atestarea domeniului public al comunei Miroslava, județul Iași, în condițiile legii, se va lua act de Procesul verbal înregistrat sub nr.18/04.01.2022, întocmit de către comisia specială pentru întocmirea și actualizarea inventarului bunurilor care aparțin domeniului public al comunei Miroslava,

Având în vedere avizele favorabile ale comisiilor de specialitate, organizate în cadrul Consiliului Local al comunei Miroslava, județul Iași,

În temeiul art.133 alin.(1), art.139 alin.(1), alin.(3) lit.g), art.196 alin.(1) lit.a) din Ordonanța de urgență a Guvernului nr.57/2019 privind Codul administrativ, cu modificările și completările ulterioare,

### HOTĂRĂȘTE

**Art.1.**La data adoptării prezentei hotărâri, Consiliul Local Miroslava aprobă modificarea și completarea Hotărârii Consiliului Local al comunei Miroslava nr.11/27.01.2022 privind însușirea de către Consiliul Local al comunei Miroslava a Listei bunurilor aparținând domeniului public al comunei Miroslava, întocmită la data de 31 decembrie 2021, după cum urmează:

*Se modifică și se completează preambulul Hotărârii Consiliului Local Miroslava nr.11/27.01.2022 , în sensul introducerii următoarelor mențiuni:*



”Ținând seama de:

(...)

-Procesul verbal înregistrat sub nr.18/04.01.2022, întocmit de către comisia specială de inventariere a domeniului public și privat al Unității Administrativ-Teritorială comuna Miroslava, județul Iași numită prin dispoziția primarului comunei Miroslava, județul Iași nr.159/05.06.2020, modificată și completată prin dispoziția primarului comunei Miroslava, județul Iași nr.412/17.11.2020, (...):

*Se modifică și se completează titlul Hotărârii Consiliului Local Miroslava nr.11/27.01.2022 și va avea următorul conținut:*

**”HOTĂRÂREA NR.11**

**prin care Consiliul Local ia act de Procesul verbal înregistrat sub nr.18/04.01.2022 întocmit de către comisia specială pentru întocmirea și actualizarea inventarului bunurilor care aparțin domeniului public al comunei Miroslava”**

*Se modifică și se completează articolul 1 din Hotărârea Consiliului Local Miroslava nr.11/27.01.2022 și va avea următorul conținut:*

**”Art.1.**La data adoptării prezentei hotărâri, Consiliul Local ia act de Procesul verbal înregistrat sub nr.18/04.01.2022 întocmit de către comisia specială de inventariere a domeniului public și privat al Unității Administrativ-Teritorială comuna Miroslava, județul Iași.”

**Art.2.**Restul prevederilor Hotărârii Consiliului Local Miroslava nr.11/27.01.2022 rămân valabile.

**Art.3.**Prezenta hotărâre va fi comunicată, prin grija secretarului general al comunei, domnului primar, compartimentului patrimoniu, compartimentului financiar-contabil, buget, salarizare, compartimentului urbanism, compartimentului cadastru&fond funciar din cadrul aparatului de specialitate al primarului comunei Miroslava și Instituției Prefectului Județului Iași pentru efectuarea controlului de legalitate, iar un exemplar se va afișa la afișierul local și pe site-ul instituției [www.primariamiroslava.ro](http://www.primariamiroslava.ro): Monitorul Oficial Local, la secțiunea dedicată: Hotărârile autorității deliberative.

Miroslava, astăzi, 31 martie 2022

**PREȘEDINTE DE ȘEDINȚĂ  
CONSILIER LOCAL  
IFTIMIE GHEORGHITĂ**



Contrasemnează pentru legalitate  
Secretar general al comunei Miroslava  
Ancuța-Lenuța URSANU


ROMÂNIA  
JUDEȚUL IAȘI**COMUNA  
MIROSLAVA**Compartiment Financiar-Contabil  
Impozite și taxe locale

Nr. 18 /04.01.2022

Aprobat

Primar

Nița Dan

PROCES VERBAL PRIVIND REZULTATELE INVENTARIERII  
pentru anul 2021,  
întocmit astăzi 4 ianuarie 2022

## Subsemnații

Eduard Stoica	Președinte
Adrian Țapu Sardariu	Membru
Luminița Mihaela Tanana	Membru
Sebastian Valentin Gherman	Membru
Cătălin Spiridonescu	Membru
Kazemi Carmen	Membru
Oana Carmen Hușanu	Secretar

În calitate de membri ai comisiei de inventariere, numită prin Dispoziția Primarului Comunei Miroslava nr .483 din data de 09 .11.2021 , am procedat la inventarierea elementelor de natura activelor, datoriilor și capitalurilor proprii aparținând Unității Administrativ Teritoriale Comuna Miroslava , cu sediul în localitatea Miroslava județul Iași.

A fost efectuată instruirea membrilor comisiei de către dl. Rusu Ionuț Robert , coordonator Birou contabilitate , conform PV 3303/11.11.2021.

Inventarierea a început la data de 11.11.2021 și s-a încheiat la data de 31.12.2021.

Toate valorile materiale și bănești aflate în gestiunile inventariate, au fost trecute în listele de inventar anexate, în mod corect fără omisiuni.

## Rezultatele inventarierii:

În urma analizării documentelor întocmite și a confruntării datelor din listele de inventariere cu cele din evidențele contabile , până la data de 31.12.2021 s-au constatat următoarele rezultate :

Active fixe corporale , public și privat : 433.830.908,59 lei  
Active fixe necorporale : 749.547,24 lei  
Active fixe în curs de execuție : 41.290.168,01 lei  
Obiecte de inventar : 2.423.728,45 lei  
Materiale consumabile : 272.742,69 lei  
Soldul contului 531 "Casa în lei " 0 lei  
Autofinanțate disponibil - conform listei de inventariere a datoriilor a compartimentului contabilitate,  
Garanții materiale - conform listei de inventariere a datoriilor a compartimentului contabilitate,  
Soldul conturilor 50.06 "Garanții" , 401 "Furnizori" , 404 "Furnizori de imobilizări" , 411 "Clienți" 531 "Casa în lei " , conform listei de inventariere a datoriilor a compartimentului contabilitate  
Soldul creditelor , conform listei de inventariere a datoriilor a compartimentului contabilitate .

S-au constatat unele diferențe minore între soldurile scriptice și cele faptice. Aceste diferențe provin din erori de operare în evidența contabilă datorită complexității activității patrimoniale, respectiv numărului mare de gestiuni și de proiecte aflate în diferite stadii de execuție, care implică o evidență analitică distinctă pe cele 2 categorii de domenii, public și privat .

### ALTE INFORMAȚII:

#### 1.Plusuri și lipsuri constatate și persoanele vinovate:

ELEMENT	Detaliere	Observatii
Concluziile comisiei cu privire la cauzele plusurilor și ale lipsurilor constatate	Nu au fost constatate în plus sau minus la inventar,obiecte de inventar sau mijloace fixe	-
Propunerile comisiei cu privire la cauzele plusurilor și lipsurilor constatate	NU	-
Propuneri de măsuri în	NU	-

legătură cu acestea		
---------------------	--	--

2. Stocuri depreciate, fără mișcare, cu mișcare lentă, greu vandabile, fără desfacere asigurată:

ELEMENT	Detaliere	Observatii
Volumul stocurilor depreciate, fără mișcare, cu mișcare lentă, greu vandabile, fără desfacere asigurată	NU ESTE CAZUL	-
Propuneri de măsuri în vederea reintegrării lor în circuitul economic	NU ESTE CAZUL	-

3. Terenuri , construcții , străzi , drumuri comunale și sătești , aflate în domeniul public sau privat al comunei Miroslava.

ELEMENT	Detaliere	Observatii
Terenuri , construcții , străzi si drumuri comunale ,aflate în domeniul public sau privat al comunei	Au fost încheiate 551 contracte concesiune – închiriere terenuri , pentru construcții locuințe 311.651,96 mp , pentru activități comerciale 1.071.126 mp, pentru agricultură și pășunat 2.137,854 mp și închiriate 16 spații cu suprafața totală de 1295,28 mp (construcții)	Se recomandă, intabularea tuturor terenurilor și construcțiilor , în măsura în care se pot aloca fonduri bănești pentru aceasta.
Propuneri de măsuri în legătură cu aceasta	-Comisia de inventariere propune identificarea tuturor bunurilor care nu dețin numere cadastrale și începerea demersurilor pentru intabularea acestora. Identificarea drumurilor de exploatare din domeniul	Se recomandă intabularea tuturor bunurilor imobile din domeniul public și înscrierea acestora în cartea funciară și actualizarea cărților funciare existente

	public ,pentru care a fost atibuită denumirea de stradă și actualizarea datelor de identificare.	
--	--	--

#### 4.Mijloace fixe in curs de execuție :

Există la nivelul UAT Com. Miroslava , la data de 31.12.2021, un numar de 35 investiții în curs de execuție, cu valoarea totală de 41.290.168,01 lei, conform listei de inventariere și situațiilor atașate de către compartimentele investiții și proiecte .

#### 5. Scoatere din funcțiune a imobilizărilor corporale:

Propuneri conform PV nr.3941/27.12.2021, casare conform PV Casare/Distrugere nr. 1/03.01.2022

#### 6. Scoatere din uz a unor mijloace fixe si materiale de natura obiectelor de inventar sau casarea unor stocuri:

Propuneri conform PV nr.3941/27.12.2021, casare conform PV Casare/Distrugere nr. 1/03.01.20226.

Valoarea totală a obiectelor de inventar casate 192.399,71 lei.

Valoarea totală a mijloacelor fixe scoase din funcțiune sau declassate 444.974,29 lei.








#### 7.Constatarile privind păstrarea, depozitarea, conservarea, asigurarea integrității bunurilor din gestiune:

ELEMENT	Detaliiere	Observatii
Constatări privind păstrarea bunurilor din gestiune	Bunurile sunt păstrate în condiții normale	-
Constatări privind depozitarea bunurilor din gestiune	În funcție de categoriile acestora, bunurile sunt depozitate la magazia primariei sau sunt date spre folosință angajaților	-
Constatarari privind conservarea si asigurarea integrității bunurilor	Integritatea bunurilor este asigurată la fiecare loc de păstrare și depozitare sau de către fiecare salariat care le are spre folosință	-

Rezultatele inventarierii ,vor fi operate în evidentele contabile și în anexele la inventarele domeniilor public și privat ale comunei Miroslava, de către Compartimentul contabilitate și biroul patrimoniu .

Drept pentru care s-a întocmit prezentul Proces verbal , care urmează a se înainta în termen de șapte zile lucrătoare primarului Comunei Miroslava pentru însușirea rezultatelor inventarierii.

COMISIA DE INVENTARIERE:

Președinte	Eduard Stoica	
Membri	Adrian Țapu Sardariu	
	Luminița Mihaela Tanana	
	Sebastian Valentin Gherman	
	Spiridonescu Cătălin	
Secretar	Kazemi Carmen	
	Oana Carmen Hușanu	

Hotărâre la Proiectul verbal nr. 16/04.01.2022 al comitului de investitorii  
- în a domeniului public al comunei  
Miroslava

Județul Iași  
Comisia specială  
pentru întocmirea inventarului bunurilor  
care aparțin domeniului public al U.A.T. Miroslava



INVENTARUL

bunurilor care aparțin domeniului public al U.A.T. Miroslava

Secțiunea I - bunuri imobile

Nr. crt.	Codul de clasificare	Denumirea bunului	Elemente de identificare	Anul dobândirii/dării în folosință	Valoarea de inventar	Situația juridică actuală
1	1.3.7	Drum Comunal 25	Intravilan extins conf. PUG sat Uricani, tarla 15 parcelele Dc 665, Dc 667, tarla 16 parcela Dc 1160, cu lungimea de 4,15 km, lățimea de 9 m, compus din următoarele suprafețe și delimitări : 3723 mp amplasată între rețeaua CFR și râul Bahlui Hc 666; 3733 mp amplasată între râul Bahlui Hc 666 și Hc 681; 4600 mp amplasată între Hc 681 și nr. cadastral 68269-Șos. de Centură (de la rond Uricani până la rond Valea Ursului-Dj 248A). De la km 0 (DN28)+830m (este pe mui. Iași de la 0+000 până la 0+830) până la km 2+230 rond Uricani; Amplasat în sat Miroslava intravilan, asfalt pe 2034 ml, rigolă carosabilă 194,29 m, rigola șanț 1359,02 m, piatră pe 1100 m, lățime carosabil 8 m, acostament balast 450 m, acostament beton 1283 m, șanțuri și riole betonate 1666,13 m drumuri laterale 495 mp Drumul Dc 1153 și Dc 695 cu suprafața de 3.751 mp, extravilan com. Miroslava, tarla 0 parcela Dc 1153 (trece și prin P 1156), Dc 695 (trece și prin P697, P 1156, P 694), cu lungimea de 1.865 ml, lățimea de 11 m, ce face legătura între satul Brătuleni (str. Malduri) și satul Uricani (str. Bahlui), cu următoarele vecinătăți : la Nord proprietăți particulare și pășunea publică P 702, la Est satul Uricani (str. Bahlui) la Sud pășunea publică P 1156, la Vest satul Brătuleni (str. Malduri)	1968	2.211.235	HCL 27/10.08.1999 (atestat prin HG 1354/2001); HG 540/2000; CF 91812 Miroslava; CF 91810 Miroslava; CF 92145 Miroslava; HCL 198/24.09.2020
	1.3.7	Drum comunal DC 27	Drumul Dc 1209 și Dc 1217, cu suprafața de 5.904 mp, extravilan com. Miroslava, tarla 27, parcela Dc 1209 și Dc 1217, cu lungimea de 828 m, cu lățimea cuprinsă între 4 și 11 m, ce face legătura între satul Uricani (str. Eroilor), satul Găureni (str. Beldimar), vecinătăți : la Nord proprietăți particulare, la Est str. Beldimar sat Găureni, la Sud proprietăți particulare, la Vest str. Eroilor sat Uricani. Drum DC 1066 și DC 1065 cu suprafața de 5170 mp, extravilan com. Miroslava, T 0, parcelele Dc 1066 (trece și prin P 1054, P 1107, Nr 2007) și Dc 1065, cu lungimea de 510 ml, lățimea de 11 m, face legătura între satul Vorovești (str. Principale) și satul Brătuleni ( str. Principala), vecinătăți : la Nord sat Vorovești (str. Principala), la Est proprietăți particulare, la Sud sat Brătuleni (str. Principala), la Vest proprietăți particulare. În componența lui DC 27, mai intră și următoarele străzi : str. Mihail Kogălniceanu, str. Valea Miroslavei și str. Mioriței din satul Miroslava, strada Beldimar din satul Găureni, străzile Eroilor, Școlii și Bahlui din satul Uricani, străzile Malduri și Principala din satul Brătuleni și strada Principala din satul Vorovești.	1968	2.181.657	HCL 27/10.08.1999 (atestat prin HG 1354/2001); HG 148/2006; HCL 96/25.11.2005; HCL 152/31.08.2010; HCL 26/2014; HCL 46/2016; anexa 16 la HG 148/2006; HCL 268/25.11.2021

3	1.3.7	Drum comunal nr. 28	Din Miroslava(DJ 248 A) prin satele Balciu -Cornești-Proselești, UM la DJ 248A - 6,8 km drum asfalt , 2,295 km piatră,de la DJ 248 A până la intrarea în sat Balciu - 2,295 km piatră, trece prin De 2590, De 233 (Balciu), De 3312, Ds 134 (Cornești), De 2149, Ds 103 (Proselești),Ds 157 (Proselești), Ds 25 (Proselești), De 2246 și prin De 2295,NC 84928; NC 84938; NC 85095; NC 84930. Lungime 9,095 km, lățime 9m; 2 buc semafor pietoni (stânga, dreapta) la KM 0+002; 2 buc semafor autoturisme (stânga, dreapta) la KM 0+005;98 buc indicatoare rutiere	1968	3.443.136	HCL 27/10.08.1999 (atestat prin HG 1354/2001); HG 540/2000; C.F. 84928;84938;85095;84930 Miroslava
4	1.3.7	Drum comunal nr. 39	Lungime 4,70 km, lățime 9 m. Până la DJ 248 prin satul Horpaz până la ieșirea din satul Ciurbești - continuă spre com. Mogoșești- drum asfaltat . Modernizat pe o lungime de 1 km, lățime de 5,50 m , nr. podete 140 buc	1968	1.965.197	HCL 27/10.08.1999 (atestat prin HG 1354/2001); HG 540/2000; HCL 52/31.10.2012
7	1.3.7	Drum vicinal de la drumul comunal DC 28 spre satul Dancăș	NC 84938.Drum care face legătura între DC 28 până la intrarea în sat Dancăș , identificat topografic cu nr. De 3304. Lungimea 750 ml, lățime 7 m , asfaltat pe 96,30ml, lungime carosabil 4 m	2012	94.626	HCL 27/10.08.1999 (atestat prin HG 1354/2001); HCL 69/30.03.2018, CF 84938 Miroslava
8	1.3.7	Drum vicinal de la intrarea în sat Dancăș până la drumul comunal nr. 39	Drum cu asfalt și piatră care face legătură de la intrare în sat Dancăș pe DS 75 și De 3026,De 3158 și De 3150 la marginea satului Horpaz cu DC 39. Lungimea 2,42 km, lățime 7 m.	1968	482.768	HCL 27/10.08.1999 (atestat prin HG 1354/2001)
13	1.3.7	Drum comunal DC 1641	Sat Găureni, cu suprafața de 9940 mp, nr. cadastral 95092, identificat în cadastru 31 , parcela DC 1641( trece și prin P 1507, Pdt 1508, F 1509, P 1551, A1650, Pdt 1640, A 1511), cu lungimea de 792 ml, lățimea cuprinsă între 8 și 23 m, amplasat în intravilan extins conform PUG sat Găureni, intravilan extins sat Miroslava, vecinătăți : la Nord strada Principală sat Găureni , la Est și la Vest proprietăți particulare, la Sud – Drumul Județean	1968	284.177	HCL 27/10.08.1999 (atestat prin HG 1354/2001);HCL 224/14.10.2021 , CF nr. 95092 Miroslava
16	1.3.7	Drum vicinal iaz Valea Ursului la DJ 248 A	Drum cu asfalt și pământ iaz Valea Ursului la DJ 248 A ,care face legătura satului Valea Ursului, prin DE2518 din vale de la iaz spre DJ 248 A.Lungimea 1,18 km, lățimea 7m	1968	10.906	HCL 27/10.08.1999
33	1.8.3	Instalații alimentare apă sat Balciu în conservare	Instalații alimentare apă AEL (fost CAP- Preluat de la SC Agricola SA.) Balciu în conservare formată din: * Drenuri sat Balciu, suprafața de 5,47 ha * Conducă aducătoare apă , L = 5,47 km * Rezervor de înmagazinare apă Balciu 500 mc, NC 66339(construcție+teren 587 mp+împrejurimile) * Alimentare cu apă sat Miroslava și Balciu sat Valea Ursului, lungime rețele 960 ml * Drenuri de captare Valea Ursului sat Valea Ursului, suprafața de 5,47 ha în conservare formată din drenuri și conducte de la sat Valea Ursului la sat Balciu. In administrarea SC APAVITAL SA	1997	473.450	HCL 27/10.08.1999 (atestat prin HG 1354/2001),HCL nr. 17/17.07.1998; HCL 27/10.08.1999; CF 66339 Miroslava-rezervor
34	1.8.6	Sistem alimentare apă în satele Miroslava, Balciu	Sat Balciu (veche-dezafectată ) 160 mp, cu rezervor de 200 mc	1997	1.057.216	HCL 27/10.08.1999(atestat prin HG 1354/2001),HCL 17/17.07.1998,HCL 27/10.08.1999
35	1.8.11	Rezervor de înmagazinare a apei	Sat Balciu 200 mc	1997	112.520	HCL 17/17.07.1998,HCL 27/10.08.1999
36	1.8.12	Stație de pompare	Sat Balciu (veche-dezafectată ) 160 mp, cu rezervor de 200 mc	1997	31.572	HCL 27/10.08.1999 (atestat prin HG 1354/2001),HCL 17/17.07.1998,
37	1.8.6	Conducă refulare	Conducă refulare din rezervor de 5000 mc Galata pana la rezervor 500 mc Balciu - 4.248 ml Miroslava - Balciu, D = 160 mm	1997	254.823	HCL 27/10.08.1999 (atestat prin HG 1354/2001)
38	1.8.9	Castel apă suprateran	Castel apă suprateran .NC 2779-C15.38 mc, suprafața construită 37,15 mp. Anul preluării construcției 1997	1997	56.600	HCL 27/10.08.1999 (atestat prin HG 1354/2001), HCL 27/10.08.2000, CF 64442
41		Cimitirul eroilor din satul Uricani	CI 265, pe o suprafață de 1500 mp. Situat în CV 8, în spatele bisericii satului Uricani	1918	23.730	HCL 27/10.08.1999 (atestat prin HG 1354/2001)

63	1.6.2	Primăria veche Balciu	Adresa Sat Balciu str. Principala nr.4,teren cu suprafața totala de 6.095 mp vecinatat : la N-DS 2563, la E-DS 233, la S si V proprietati particulare, categoria de folosinta curti constructii, NC 80334 Imprejmuire (din privat) Biblioteca si camin cultural, P (1 nivel) suprafața construita 304 mp, suprafața desfasurata 304 mp, NC 80334-C1	1961	347.860 1.855 326.460	HCL 27/10.08.1999 (atestat prin HG 1354/2001); HCL 219/26.11.2020; CF 80334
56	1.6.2	Centrul de zi numarul 1 sat Cornesti	Adresa Sat Cornesti str. Dimitrie Anghel nr. 23, teren intravilan cu suprafața de 923 mp, categoria de folosinta curti constructii, vecinatat la N DS 134, la E DS 261, tarla 13 Centrul de zi numarul 1 sat Cornesti , parter,suprafața construita 156,25mp ,suprafata desfasurata 156,25 mp, structura caramida, acoperisul sarpanta din lemn cu tigla ceramica, NC 64755-C1	1968	39.520 482.080	HCL 27/10.08.1999 (atestat prin HG 1354/2001); HCL 52/31.10.2012; CF 64755 Miroslava
67	1.6.2	Școala Uricani	Imprejmuire Adresa sat Uricani str. Miron Barnovschi nr.65 ,teren cu suprafața 3026 mp, tarla 5, parcelele CC 187,188 A189/3,categoria de folosinta curti-constructii , vecinatat la E-sos. de centura, S-camin cultural, N-proprietati private Imprejmuire cu lungimea de 229 m, înălțimea medie de 1,5 m. Școala Uricani nivel 1-P, suprafața construită 270 mp, suprafața desfășurată 270 mp .Nu deține certificat de performanță energetică NC 82127-C2. Anul construcției 2005 Grup sanitar, nivel 1-p, suprafața construită 22 mp, suprafața desfășurată 22 mp NC 82127-C3 Școala Uricani nivel 1-P, suprafața construită și desfășurată 501,02 mp, suprafața utilă 423,05 mp NC 82127-C1.	1970 2005 2005 1970 2021	120.330 35.100 275.245 1.513.361	HCL 27/10.08.1999 (atestat prin HG 1354/2001);HCL 128/31.05.2021;CF 82127 Miroslava
68	1.6.2	Clădire fost CAP Miroslava	Clădire Capa Finance , suprafața 70 mp Vizavi de primăria veche Balciu. La N drum, la E- SC Tagus SRL, la S SC HB 92, la V-DC28	1961	58.790	HCL 27/10.08.1999 (atestat prin HG 1354/2001); HCL 152/31.08.2010
69	1.6.2	Grădinița sat Ciurbești	Adresa intravilan sat Ciurbești ,teren cu suprafața 2326 mp, situat in CV11, parcelele Cc395,397, vecinatati La N-DS226, E-DS457, S-DS400,V-proprietate privata. Dispensar si gradinita sat Ciurbești.Suprafața totala construita si desfasurata 191 mp , din care 133 mp-gradinita si 58 mp-dispensar. Anul construcției 1960	1970	44.230 296.920	HCL 27/10.08.1999 (atestat prin HG 1354/2001); CF 71121
70	1.6.8	Statuie eroii 1918 școala Cornesti	Imprejmuire In curtea Scolii Generale in Satul Cornesti	2017	17.530	HCL 27/10.08.1999 (atestat prin HG 1354/2001), HCL 41/28.02.2017
71	1.6.8	Monumentul eroilor pentru înfrângerea neamului din satul Uricani , com. Miroslava jud. Iasi	In curtea caminului cultural Uricani	1968	28.500 4.760	HCL 27/10.08.1999 (atestat prin HG 1354/2001) HCL 27/10.08.1999 (atestat prin HG 1354/2001)

86	1.6.2	Scoala sat Miroslava	Adresa sat Miroslava str. Constantin Langa nr.48,teren cu suprafata 4075 mp, vecinatati la N-DS579, E-dispensar uman, S-DJ248A, V-gradinita,categoria de folosinta curti constructii, tarlaua 13,parcela ICC Imprejmuire metal Scoala sat Miroslava,anul constructiei 1904, nivel 1-p, suprafata construita 634 mp, suprafata desfasurata 633,989 mp, zidarie caramida, acoperis sarpanta lemn cu invelitoare tabla. NC 81562-C1 Grup sanitar , nivel 1-p . suprafata construita 33 mp, suprafata desfasurata: 33 mp, NC 81562 C2 Grup sanitar , nivel 1-p , suprafata construita 27 mp, suprafata desfasurata: 22 mp, NC 81562-C3	1948	174.450 72.344 615.960	HCL 27/10.08.1999 (atestat prin HG 1354/2001), CF 81562 Miroslava
39		Teren Școală sat Găureni	Comuna Miroslava sat Găureni str.Bisericii nr.12, suprafata 3059 mp,din care 1757 curti constructii si 1302 arabil, vecinatăți la N, E si V-proprietati private, S-DS72; tarlaua 4. Terenul este imprejmuit	1950	58.210	HCL 27/10.08.1999 (atestat prin HG 1354/2001), CF 61634 Miroslava
90	1.6.2	Școala Cornești	Adresa Sat Cornești str. Dimitrie Anghel nr.36 A, teren cu suprafata 3884 mp , tarlaua 7, parcelele CC 153-154,A 155 ; vecinatăți : la N- biserica la E-DS159,la S-DS159,la V-proprietăți private Imprejmuire, lungimea de 253 ml, înălțimea medie 1,5 m,NC 82530 Școala Cornești P (1 nivel) , suprafata construită 416 mp, suprafata desfășurată 416 mp, NC 82530-C1, Anul constructiei 1872 Grădinița Cornești nivel P (1 nivel)suprafata construită 231 mp, suprafata desfășurată 231 mp, NC 82530-C2, Anul constructiei 1973 Anexă P (1 nivel), suprafata construită 59 mp, suprafata desfășurată 59 mp, NC 82530-C3 Anexă P (1 nivel), suprafata construită 18 mp, suprafata desfășurată 18 mp, NC 82530-C4	1950	240.140 60.310 490.970	HCL 27/10.08.1999 (atestat prin HG 1354/2001), CF 82530 Miroslava
92	1.6.2	Casa invatatorului Uricani	Adresa sat Uricani str. Podgoriei nr.17, teren cu suprafata 936 mp, tarlaua 19, parcelele CC 711/2, A 713/2; Vecinatăți :la S-DS 756, E-proprietate privata, N-camin cultural, V-DS 757 Imprejmuire 56 ml , bordura 0,5x0,25 m, stalpi metalici 50,30x2000 mm, plasa bordurata 2000x1500 mm (din privat)-PV 13796/31.08.2011 Constructie Casa invatatorului , nivel parter,suprafata construită 79 mp, NC 65696-C1 Constructie anexa ,nivel parter, suprafata construită 36 mp, NC 65696-C2	1940	39.190 7.420 70.720	HCL 27/10.08.1999 (atestat prin HG 1354/2001);CF 65696 Miroslava

94	1.6.2	<b>Școala Vorovești</b>	Strada Bisericii nr. 3A sat Vorovești , teren cu suprafața de 15.958 mp, tarlăua 13, parcelele 413, 414,415,416, vecinătăți , la Nord strada Bisericii (DS 355) , la Vest , la Est și la Sud proprietăți particulare	1950	170.360	HCL 27/10.08.1999 (atestat prin HG 1354/2001);PV receptie 377/20.12.2016; HCL 18/28.01.2021;CF 66737
			Școala Vorovești P (1 nivel) ,modernizata in anul 2021 suprafața construită 586,13 mp, suprafața desfășurată 586,13 mp, suprafața utilă 513,19 mp, cu zidărie portantă din cărămidă, fundație continuă din beton armat, acoperiș tip șarpantă din învelitori cu tablă profilată tip țigla de culoare roșu închis, încălzire din PVC,încălzire cu centrală termică pe gaz, alimentare la rețeaua de apă potabilă, canalizare cu fosă septică , fără certificat energetic, NC 66737-C1	2016	1.177.720	
			Grădinița Vorovești P (1 nivel) , suprafața construită 171 mp, suprafața desfășurată 171 mp, NC 66737-C2	1950	377.970	
			Anexa P (1 nivel) , suprafața construită 20 mp, suprafața desfășurată 20 mp, NC 66737-C3	1950		
			Anexa P (1 nivel) , suprafața construită 14 mp, suprafața desfășurată 14 mp, NC 66737-C4	1950		
			Adresa sat Brătuleni str. Bisericii nr.20, suprafața 2899 mp, vecinătăți a N-DS 40, E-DS41, V- proprietati private, categoria de folosinta curti ,construcții, tarlăua 9 NC 62235	1960	66.160	HCL 27/10.08.1999 (atestat prin HG 1354/2001); CF 62235 Miroslava
96	1.6.2	<b>Scoala Brătuleni</b>	Grădinița Brătuleni P (1 nivel)suprafața construită 91 mp, suprafața desfășurată 91 mp, NC 62235-C1	1960	58.740	
			Scoala Brătuleni P (1 nivel)suprafața construită 113 mp, suprafața desfășurată 113 mp, NC 62235-C2	1960		
			Grup sanitar P (1 nivel) suprafața construita 5 mp, suprafața desfășurata 5 mp NC 62235-C3	1960	26.490	
			Adresa sat Ciurbești str. Principala , teren cu suprafața 1113 mp Vecinătăți : la S-DS226, N,E si V- proprietati private. Tarlăua 3, CC133-134, NC 62231	1960	9.270	HCL 27/10.08.1999 (atestat prin HG 1354/2001); CF 62231 Miroslava
			Împrejmuire școala sat Ciurbești Lungime 133,44 m , inaltimea medie 1,5m, NC 62231	1960	113.150	
58	1.6.2	<b>Scoala sat Ciurbești</b>	Scoala sat Ciurbești ,parter, suprafața construita 204 mp, suprafața desfășurata 204 mp NC 62231-C1	1960	26.490	
			Magazie , suprafața construita 36 mp, suprafața desfășurata 36 mp NC 62231-C2	1960	9.270	
			Grup sanitar , suprafața construita 12 mp, suprafața desfășurata 12 mp NC 62231-C3	1960	113.150	
			Adresa sat Dancas str. Școlii nr.1,teren cu suprafața 889 mp Vecinătăți : la N-DS 153, E-DR75, S si V- proprietati private, categoria de folosinta curti-construcții, tarla 7, NC 61768	1950	9.800	HCL 27/10.08.1999 (atestat prin HG 1354/2001); CF 61768 Miroslava
			Împrejmuire școala Dancas, Lungime 120 m	1950	7.324	
100	1.6.2	<b>Scoala sat Dancas</b>	Scoala sat Dancas ,parter, suprafața construita 106 mp, suprafața desfășurata 106 mp ,NC 61768-C1	1950	45.090	
			Magazie ,parter, suprafața construita 26 mp, suprafața desfășurata 26 mp NC 61768-C2	1950		
			Grup sanitar, parter,suprafața construita 6 mp, suprafața desfășurata 6 mp NC 61768-C3	1950		
			Adresa sat Horpaz str. Școlii nr.2, teren cu suprafața 1265 mp, T9 Parcela 1 CC, vecinătăți la N proprietate particulară, la E-biserica, S-DS 337, V-DS 338, tarlăua 9 , parcelele CC367-368	1950	42.140	HCL 27/10.08.1999 (atestat prin HG 1354/2001);HCL 73/13.03.2017; HCL 49/08.03.2019;HCL 219/26.11.2020;
102	1.6.2	<b>Grădinița sat Horpaz</b>	Grădinița sat Horpaz , regim înălțime parter, suprafața construită/defășurată 258 mp, suprafața utilă parter 206,9 mp,fundație beton, zidărie portantă , acoperiș tip șarpantă cu învelitoare din tablă, NC 61637-C1 Anul construcției 1950, modernizata in anul 2020	1950	1.300.800	HCL 40/25.02.2021-CF 61637 Miroslava actualizată; HCL 289/21.12.2021
			Împrejmuire 173 m	1950	9.420	

105	1.6.2	Scoală sat Proselnici	<p>Adresa Sat Proselnici, Str. Theodor Palade Nr.46, teren cu suprafața 9400 mp, tarla 7, parcelele CC 250/251, A, 252, P235; vecinătăți : la N DS 157, E si V proprietati private, S-parau</p> <p>Împrejmuire, lungimea de 115 ml, înălțimea medie 1,5 m.NC 85041</p> <p>Scoală primară sat Proselnici P (1 nivel) suprafața construită si desfășurată 379,10 mp, NC 85041-C1. Anul constructiei 1974</p> <p>Anexă gospodărească P (1 nivel) suprafața construită 21 mp, suprafața desfășurată 21 mp, NC 85041-C3</p> <p>Anexă gospodărească P (1 nivel) suprafața construită 19 mp, suprafața desfășurată 19 mp, NC 85041-C4</p> <p>Grădiniță Proselnici (1 nivel) suprafața construită 369,17 mp, suprafața desfășurată 369 mp, suprafața utilă 311,80 mp. Certificat energetic nr. 320/11.12.2017; NC 85041-C2. Structura mixta din zidarie portanta 35 cm grosime, planseu din beton, pereti exteriori si interiori din caramida, acoperis tip sarpanita cu invelitoare sistem tip Plannja. Construita in anul 1912 si modernizata in anul 2020.</p> <p>Sat Valea Adinca str. Scolii nr. 12, teren cu suprafața 910 mp. La N, E si V - proprietati private, S-DS30. Situat in CV 3, A 46/1, CC 44-45.</p> <p>Scoală cu suprafața 90 mp, magazie 26 mp, grup sanitar 6 mp. La S-DS 30, N.V si E-proprietati private. Situat in CV 3, A 46/1, CC 44-45. Fundație beton, structura zidărie caramida, ferestre din aluminiu, acoperiș tip șarpantă, învelitoare tablă.</p> <p>Grădinița sat Valea Adâncă construcție cu suprafața de 289,34 mp. La N.V si E proprietati private, S-DS 30. Situat in CV 3, A 46/1, CC 44-45</p> <p>Adresa Sat Mirosloava Str. Constantin Langa nr.50, teren cu suprafața 4476 mp, destinația curți construcții, tarla 13, parcelele CC 589,590/1,;90/2,591,592, vecinătăți : la E-scoala Mirosloava, la S-DJ 248A, la N si V-proprietăți private</p> <p>Împrejmuire, lungimea de 255,78 ml, înălțimea medie 1,5 m.NC 90530</p> <p>Clădire Grădiniță P (1 nivel) suprafața construită 483 mp, suprafața desfășurată 483 mp, suprafața utilă totală parter 383,9 mp din care suprafața utilă parter 381,4 mp, terasă intrare 2,5 mp; fundație beton, structura zidărie portanta, acoperiș tip șarpantă, învelitoare tablă. NC 90503-C1. Anul constructiei 1974, modernizata in anul 2011</p> <p>Grădinița Mirosloava corp 2 ; suprafața construită 427,21 mp, suprafața desfășurată 680 mp, regim de înălțime parter + etaj, clasa de importanță II, categoria de importanță C, gradul de rezistență la foc II, structura de rezistență - cadre din beton armat monolit clasa C20/25, placa de pardoseală și planșeele - beton armat cu grosimea de 15 cm, acoperiș tip șarpantă din lemn cu învelitoare din tablă tip pglă, pereții - zidărie placată la exterior cu plăci din polistiren extrudat 10 cm, tâmplărie PVC, geam termoizolant.NC 90503-C2</p>	<p>1972 pentru teren,</p> <p>Împrejmuire</p> <p>construcțiile C1,C3 și C4 ;</p> <p>2009 pentru construcția C2</p> <p>2009</p> <p>1968</p> <p>2011</p> <p>1991</p> <p>2021</p> <p>1991</p>	<p>134.120</p> <p>25.060</p> <p>1.626.714</p> <p>886.580</p> <p>208.930</p> <p>184.969</p> <p>855.480</p> <p>191.580</p> <p>31.485</p> <p>716.510</p> <p>2.176.650</p> <p>256.210</p>	<p>HCL 27/10.08.1999 (atestat prin HG 1354/2001); CF 85041 Mirosloava; HCL 212/30.09.2021; PV receptie 25777/17.06.2021</p> <p>HCL 27/10.08.1999 (atestat prin HG 1354/2001)</p> <p>HCL 27/10.08.1999 (atestat prin HG 1354/2001); CF 90503 Mirosloava; PV receptie reabilitare 18618/23.11.2011; HCL 99/28.04.2021; PV Receptie 13309/29.03.2021</p> <p>HCL 27/10.08.1999 (atestat prin HG 1354/2001); HCL 89/27.07.2007; HCL 209/29.10.2009; HCL 144/27.08.2009; HCL 4/28.01.2010; HCL 40/27.02.2014; HCL 135/28.08.2014</p>
107	1.6.2	Scoală sat Valea Adâncă				
108	1.6.2	Grădinița Mirosloava				
109		Pășune sat Brătuleni	Suprafata totala 1,4176 ha, situata in T17 parcelele P 698/1, P 702/1			

110	Pășune sat Balciu	<p><b>Suprafața totală 10,152 ha , situată astfel:</b></p> <p>1. Suprafața de 8,5884 ha, în T62, parcela P2870 si anume: - parcela P2870/1 - 0,0012 ha - parcela P2870/100/2 - 0,50 ha ; NC 62038 - parcela P2870/2/1 - 62512 mp ; - parcela P2870/2/3 - 267 mp ; NC 94209 - parcela P2870/2/4 - 113 mp ; NC 94209 - parcela P2870/5/1 - 6468 mp ; - parcela P2870/5/2 - 5689 mp ; - parcela P2870/5/3 (drum) - 110 mp ;</p> <p>2. Suprafața 0,5 ha parcela P2870/100/2 (NC 62038) extravilan ;</p> <p>3. Suprafața de 33473 mp în T67, parcela P3083/2/1 ;</p> <p>4. Suprafața de 26 mp, în T67, parcela P3083/2/3 ; NC 94209</p> <p>5. Suprafața de 5974 mp, în T67, parcela P3085/1/1 ;</p> <p>6. Suprafața de 70 mp, în T67, parcela P3085/1/3 ; NC 94209</p> <p>7. Suprafața de 4,88 ha, în T67, parcela P3091 ;</p> <p>8. Suprafața de 3638 mp, NC 95093, intravilan extins conf PUG sat Valea Adîncă și extravilan com. Mirosiava</p> <p>9. Suprafața de 1053 mp, NC 95094, intravilan extins conf PUG sat Valea Adîncă și extravilan com. Mirosiava</p> <p>10. Suprafața de 2466 mp, NC 95095, intravilan extins conf PUG sat Valea Adîncă și extravilan com. Mirosiava</p> <p>11. Suprafața de 2843 mp, NC 95096, intravilan extins conf PUG sat Valea Adîncă și extravilan com. Mirosiava</p>	1991	2.589.980	HCL 27/10.08.1999 (atestat prin HG 1354/2001); Legea 18/1991; HCL 53/28.02.2018; CF 62038 (5000 mp), Mirosiava; CF 94209; HCL 289/21.12.2021
111	Pășune sat Cârteșii	<p><b>Suprafața totală 11,97 ha , situate astfel:</b></p> <p>Suprafața de 9,9248 ha, în T72, parcelele P3225, HC3228, HC3227, HC3226, NR. 3240, HC3230, P2231/1, P3229, trece prin DE 3343 si P3344</p> <p>Suprafața de 2,05 ha, în T72, parcela P3243</p>	1991	569.310	HCL 27/10.08.1999 (atestat prin HG 1354/2001); Legea 18/1991; HCL 144/27.08.2009; HCL 167/16.12.2014; HCL 185/27.11.2014
112	Pășune sat Clurbești	<p><b>Suprafața totală 39,21 ha , situate astfel:</b></p> <p>Suprafața de 34,21 ha, în T78, parcelele A3680/00/1/3, P3694/99/3, De3697, De3698, N3700, De3701, P3702, P3703, P3705, P3706/2, De3707, P3708, N3709, De3710, De3711/2, HC3712, P3713, N3714, CD3715</p> <p>Suprafața de 5 ha, în T78, parcela P3694 cu NC65677, ( aferent Centralei fotovoltaice de producere a energiei )</p>	1991	2.497.620	HCL 27/10.08.1999 (atestat prin HG 1354/2001); Legea 18/1991; HCL 48/25.03.2010; HCL 18/25.01.2012; HCL 64/31.05.2013; CF 65677 Mirosiava
113	Pășune sat Gătureni	<p><b>Suprafața totală 53,24 ha , situată astfel:</b></p> <p>Suprafața de 7,76 ha, în T19, parcela A1787 - Pe Mun. Iasi;</p> <p>Suprafața de 45,48 ha, în T39, parcela P1732/1/1 - pe Mun. Iasi</p>	1991	2.532.150	HCL 27/10.08.1999 (atestat prin HG 1354/2001); Legea 18/1991; HCL 81/18.04.2008
114	Pășune sat Dancăș	<p><b>Suprafața totală 38,20 ha , situate astfel:</b></p> <p>Suprafața de 22,50 ha, situată în T67, parcela P3099/4</p> <p>Suprafața de 15,7 ha, situată în T73, parcelele P3397, HC3298, P3301, HC3306, P 3309</p>	1991	2.725.250	HCL 27/10.08.1999 (atestat prin HG 1354/2001); Legea 18/1991; HCL 167/16.12.2011

115	Pășune sat Horpaz	Suprafața totală 19,60 ha , situate astfel: Suprafața de 16,2705 ha, in T67,parceleleP3123/10 ; Suprafața de 0,175 ha, in T67,parceleleP3123/11 ; Suprafața de 6000 mp,întravilan extins conform PUG sat Horpaz, tarlaaua 67,parcelele P3125/2, P3120/20 NC 93565  Suprafața totală 69,14 ha , situate astfel: Suprafața de 15,04 ha, in T56, parcela A2261, pe Mun. Iași Suprafața de 0,57 ha, in T56, parcela HC1758/2, pe Mun. Iași. Suprafața de 28,77 ha, in T56, parcela A1763/30, pe Mun. Iași Suprafața de 0,52 ha, in T56, parcela HC1758, pe Mun. Iași. Suprafața de 15,24 ha, in T56, parcela P1767/30, pe Mun. Iași. Suprafața de 3,00 ha, in T57, parcela A2264/1, pe Mun. Iași.  Suprafața totală 95,90 ha , situate astfel: Suprafața de 89,40 ha, in T47,parcelele P2114, NR2113, De2111, P2105, De2104, HC2112; Suprafața de 6,50 ha, in T47, parcelele P2149, NR 2150, P2159/1, HC2151, P2148.  Suprafața totală 111,4138 ha , situată astfel: Suprafața de 16,0982 ha, in T25 parcelele Nr. 1151, Nr. 1152, Nr. 1153, Nr. 1154, Nr. 1155, P 1156/14, Nr. 1088, P 697/2, (diminuat cu HCL 352/2016) Suprafața de 0,5 ha, in T25, parcela P 1156/1 (NC 62039) Suprafața de 11,80 ha, in T6, parcelele A128, F125, VN126, F127, De124, De129, VN122, F123, De121, VN119, F120, De118, VN115, F116, De114, F111, VN110, De109, VN107, F108, De106, VN104, F105, De103; Suprafața de 4,92 ha, in T6 parcela P 98 ; Suprafața totală de 31,69 ha- Pe Mun. Iași , in T38 parcelele A 1720, A 1778 Suprafața de 26,57 ha, in T39 parcelele F 1729 P 1732, pe Mun. Iași Suprafața de 13,1758 ha, in T32 parcelele P1705/1 JDE 1704 P1703; Suprafața de 0,65 ha, in T32 parcela P1705/101 ; Suprafața de 63,398 mp, in T26 parcelele P 1162, HB 1163 Suprafața de 0,27 ha, in T26 parcela P/1162/1 (HCL 80/2011)  Suprafața totală 116,75 ha , situate astfel: Suprafața de 82,5 ha, Situată in T20 parcelele NR795, NR796, NR797, NR798, NR799, NR800, NR801, NR802, NR803, NR804, NR805, NR806, NR807, NR808, NR809, NR810, NR811, NR812, P813, NR814, NR815, NR824, P827 Suprafața de 10,50 ha, Situată in T24 parcelele NR1029, NR1030, NR1027, P1024, P4054, P1053/1, NR1028, P1026, A1016/1, NC1020, DE1021, P981/16, DE1051, P1052, HC1049, NR1022, CD1050, NR1023, P1024, F1015, P1014, NR815, HC1053, NR1029, P1030, P1031  Suprafața de 23,50 ha, Situată in T25 parcelele A1117, A1111/2, P1107, NR1108, NR1106, F1112, NR1118 Suprafața de 1000 mp , situată în T41, cu numărul cadastral 93618 Suprafața de 1500 mp , situată în T41, cu numărul cadastral 93619	1991	1.864.390	HCL 27/10.08.1999 (atestat prin HG 1354/2001); Legea 18/1991; HCL 110/26.09.2013; HCL 120/24.10.2013 ; HCL 80/31.03.2021; CF 93565  Miroslava
116	Pășune sat Miroslava	Suprafața totală 69,14 ha , situate astfel: Suprafața de 15,04 ha, in T56, parcela A2261, pe Mun. Iași Suprafața de 0,57 ha, in T56, parcela HC1758/2, pe Mun. Iași. Suprafața de 28,77 ha, in T56, parcela A1763/30, pe Mun. Iași Suprafața de 0,52 ha, in T56, parcela HC1758, pe Mun. Iași. Suprafața de 15,24 ha, in T56, parcela P1767/30, pe Mun. Iași. Suprafața de 3,00 ha, in T57, parcela A2264/1, pe Mun. Iași.  Suprafața totală 95,90 ha , situate astfel: Suprafața de 89,40 ha, in T47,parcelele P2114, NR2113, De2111, P2105, De2104, HC2112; Suprafața de 6,50 ha, in T47, parcelele P2149, NR 2150, P2159/1, HC2151, P2148.  Suprafața totală 111,4138 ha , situată astfel: Suprafața de 16,0982 ha, in T25 parcelele Nr. 1151, Nr. 1152, Nr. 1153, Nr. 1154, Nr. 1155, P 1156/14, Nr. 1088, P 697/2, (diminuat cu HCL 352/2016) Suprafața de 0,5 ha, in T25, parcela P 1156/1 (NC 62039) Suprafața de 11,80 ha, in T6, parcelele A128, F125, VN126, F127, De124, De129, VN122, F123, De121, VN119, F120, De118, VN115, F116, De114, F111, VN110, De109, VN107, F108, De106, VN104, F105, De103; Suprafața de 4,92 ha, in T6 parcela P 98 ; Suprafața totală de 31,69 ha- Pe Mun. Iași , in T38 parcelele A 1720, A 1778 Suprafața de 26,57 ha, in T39 parcelele F 1729 P 1732, pe Mun. Iași Suprafața de 13,1758 ha, in T32 parcelele P1705/1 JDE 1704 P1703; Suprafața de 0,65 ha, in T32 parcela P1705/101 ; Suprafața de 63,398 mp, in T26 parcelele P 1162, HB 1163 Suprafața de 0,27 ha, in T26 parcela P/1162/1 (HCL 80/2011)  Suprafața totală 116,75 ha , situate astfel: Suprafața de 82,5 ha, Situată in T20 parcelele NR795, NR796, NR797, NR798, NR799, NR800, NR801, NR802, NR803, NR804, NR805, NR806, NR807, NR808, NR809, NR810, NR811, NR812, P813, NR814, NR815, NR824, P827 Suprafața de 10,50 ha, Situată in T24 parcelele NR1029, NR1030, NR1027, P1024, P4054, P1053/1, NR1028, P1026, A1016/1, NC1020, DE1021, P981/16, DE1051, P1052, HC1049, NR1022, CD1050, NR1023, P1024, F1015, P1014, NR815, HC1053, NR1029, P1030, P1031  Suprafața de 23,50 ha, Situată in T25 parcelele A1117, A1111/2, P1107, NR1108, NR1106, F1112, NR1118 Suprafața de 1000 mp , situată în T41, cu numărul cadastral 93618 Suprafața de 1500 mp , situată în T41, cu numărul cadastral 93619	1991	3.003.000	HCL 27/10.08.1999 (atestat prin HG 1354/2001); Legea 18/1991; HCL 81/18.04.2008 ; HCL 167/16.12.2011; HCL 43/30.04.2013 ; HCL 120/23.10.2013 ; HCL 147/19.12.2013
117	Pășune sat Proselnici	Suprafața de 89,40 ha, in T47,parcelele P2114, NR2113, De2111, P2105, De2104, HC2112; Suprafața de 6,50 ha, in T47, parcelele P2149, NR 2150, P2159/1, HC2151, P2148.  Suprafața totală 111,4138 ha , situată astfel: Suprafața de 16,0982 ha, in T25 parcelele Nr. 1151, Nr. 1152, Nr. 1153, Nr. 1154, Nr. 1155, P 1156/14, Nr. 1088, P 697/2, (diminuat cu HCL 352/2016) Suprafața de 0,5 ha, in T25, parcela P 1156/1 (NC 62039) Suprafața de 11,80 ha, in T6, parcelele A128, F125, VN126, F127, De124, De129, VN122, F123, De121, VN119, F120, De118, VN115, F116, De114, F111, VN110, De109, VN107, F108, De106, VN104, F105, De103; Suprafața de 4,92 ha, in T6 parcela P 98 ; Suprafața totală de 31,69 ha- Pe Mun. Iași , in T38 parcelele A 1720, A 1778 Suprafața de 26,57 ha, in T39 parcelele F 1729 P 1732, pe Mun. Iași Suprafața de 13,1758 ha, in T32 parcelele P1705/1 JDE 1704 P1703; Suprafața de 0,65 ha, in T32 parcela P1705/101 ; Suprafața de 63,398 mp, in T26 parcelele P 1162, HB 1163 Suprafața de 0,27 ha, in T26 parcela P/1162/1 (HCL 80/2011)  Suprafața totală 116,75 ha , situate astfel: Suprafața de 82,5 ha, Situată in T20 parcelele NR795, NR796, NR797, NR798, NR799, NR800, NR801, NR802, NR803, NR804, NR805, NR806, NR807, NR808, NR809, NR810, NR811, NR812, P813, NR814, NR815, NR824, P827 Suprafața de 10,50 ha, Situată in T24 parcelele NR1029, NR1030, NR1027, P1024, P4054, P1053/1, NR1028, P1026, A1016/1, NC1020, DE1021, P981/16, DE1051, P1052, HC1049, NR1022, CD1050, NR1023, P1024, F1015, P1014, NR815, HC1053, NR1029, P1030, P1031  Suprafața de 23,50 ha, Situată in T25 parcelele A1117, A1111/2, P1107, NR1108, NR1106, F1112, NR1118 Suprafața de 1000 mp , situată în T41, cu numărul cadastral 93618 Suprafața de 1500 mp , situată în T41, cu numărul cadastral 93619	1991	4.561.000	HCL 27/10.08.1999 (atestat prin HG 1354/2001); Legea 18/1991; HCL 96/25.06.2009; HCL 167/16.12.2011;
118	Pășune sat Uricani	Suprafața de 16,0982 ha, in T25 parcelele Nr. 1151, Nr. 1152, Nr. 1153, Nr. 1154, Nr. 1155, P 1156/14, Nr. 1088, P 697/2, (diminuat cu HCL 352/2016) Suprafața de 0,5 ha, in T25, parcela P 1156/1 (NC 62039) Suprafața de 11,80 ha, in T6, parcelele A128, F125, VN126, F127, De124, De129, VN122, F123, De121, VN119, F120, De118, VN115, F116, De114, F111, VN110, De109, VN107, F108, De106, VN104, F105, De103; Suprafața de 4,92 ha, in T6 parcela P 98 ; Suprafața totală de 31,69 ha- Pe Mun. Iași , in T38 parcelele A 1720, A 1778 Suprafața de 26,57 ha, in T39 parcelele F 1729 P 1732, pe Mun. Iași Suprafața de 13,1758 ha, in T32 parcelele P1705/1 JDE 1704 P1703; Suprafața de 0,65 ha, in T32 parcela P1705/101 ; Suprafața de 63,398 mp, in T26 parcelele P 1162, HB 1163 Suprafața de 0,27 ha, in T26 parcela P/1162/1 (HCL 80/2011)  Suprafața totală 116,75 ha , situate astfel: Suprafața de 82,5 ha, Situată in T20 parcelele NR795, NR796, NR797, NR798, NR799, NR800, NR801, NR802, NR803, NR804, NR805, NR806, NR807, NR808, NR809, NR810, NR811, NR812, P813, NR814, NR815, NR824, P827 Suprafața de 10,50 ha, Situată in T24 parcelele NR1029, NR1030, NR1027, P1024, P4054, P1053/1, NR1028, P1026, A1016/1, NC1020, DE1021, P981/16, DE1051, P1052, HC1049, NR1022, CD1050, NR1023, P1024, F1015, P1014, NR815, HC1053, NR1029, P1030, P1031  Suprafața de 23,50 ha, Situată in T25 parcelele A1117, A1111/2, P1107, NR1108, NR1106, F1112, NR1118 Suprafața de 1000 mp , situată în T41, cu numărul cadastral 93618 Suprafața de 1500 mp , situată în T41, cu numărul cadastral 93619	1991	5.123.254	HCL 27/10.08.1999 (atestat prin HG 1354/2001); Legea 18/1991; HCL 81/18.04.2008; HCL 144/27.08.2009; HCL 149/26.11.2011; HCL 12/25.01.2012; HCL 7/15.01.2013 ; HCL 147/19.12.2013 ; HCL 40/27.02.2014; HCL 200/15.12.2015 ; HCL 55/29.09.2016 ; HCL 10/30.01.2018 ; HCL 10/30.01.2020 , CF 62039 Miroslava
119	Pășune sat Vorovești	Suprafața de 89,40 ha, in T47,parcelele P2114, NR2113, De2111, P2105, De2104, HC2112; Suprafața de 6,50 ha, in T47, parcelele P2149, NR 2150, P2159/1, HC2151, P2148.  Suprafața totală 111,4138 ha , situată astfel: Suprafața de 16,0982 ha, in T25 parcelele Nr. 1151, Nr. 1152, Nr. 1153, Nr. 1154, Nr. 1155, P 1156/14, Nr. 1088, P 697/2, (diminuat cu HCL 352/2016) Suprafața de 0,5 ha, in T25, parcela P 1156/1 (NC 62039) Suprafața de 11,80 ha, in T6, parcelele A128, F125, VN126, F127, De124, De129, VN122, F123, De121, VN119, F120, De118, VN115, F116, De114, F111, VN110, De109, VN107, F108, De106, VN104, F105, De103; Suprafața de 4,92 ha, in T6 parcela P 98 ; Suprafața totală de 31,69 ha- Pe Mun. Iași , in T38 parcelele A 1720, A 1778 Suprafața de 26,57 ha, in T39 parcelele F 1729 P 1732, pe Mun. Iași Suprafața de 13,1758 ha, in T32 parcelele P1705/1 JDE 1704 P1703; Suprafața de 0,65 ha, in T32 parcela P1705/101 ; Suprafața de 63,398 mp, in T26 parcelele P 1162, HB 1163 Suprafața de 0,27 ha, in T26 parcela P/1162/1 (HCL 80/2011)  Suprafața totală 116,75 ha , situate astfel: Suprafața de 82,5 ha, Situată in T20 parcelele NR795, NR796, NR797, NR798, NR799, NR800, NR801, NR802, NR803, NR804, NR805, NR806, NR807, NR808, NR809, NR810, NR811, NR812, P813, NR814, NR815, NR824, P827 Suprafața de 10,50 ha, Situată in T24 parcelele NR1029, NR1030, NR1027, P1024, P4054, P1053/1, NR1028, P1026, A1016/1, NC1020, DE1021, P981/16, DE1051, P1052, HC1049, NR1022, CD1050, NR1023, P1024, F1015, P1014, NR815, HC1053, NR1029, P1030, P1031  Suprafața de 23,50 ha, Situată in T25 parcelele A1117, A1111/2, P1107, NR1108, NR1106, F1112, NR1118 Suprafața de 1000 mp , situată în T41, cu numărul cadastral 93618 Suprafața de 1500 mp , situată în T41, cu numărul cadastral 93619	1991	7.496.230	HCL 27/10.08.1999 (atestat prin HG 1354/2001); Legea 18/1991; HCL 80/26.05.2011; HCL 12/25.01.2012 ; HCL 53/26.04.2012; HCL 159/29.07.2021

120	Pășune sat Valea Ursului	Suprafata totala 3,5 ha , situare astfel: Suprafata de 3,40 ha, in T54, parcelele P2519; P2402 suprafata de 3,40 ha - pasune Suprafata de 0,1 ha, in T54, parcela F2513 - faneata	1991	166.460	HCL 27/10.08.1999 (atestat prin HG 1354/2001); Legea 18/1991; HCL 43/30.04.2013 ; HCL 147/19.12.2013 ;
125	Ferma didactică Grup Școlar Agricol Mikail Kogălniceanu	Adresa sat Miroslava str. Mihail Kogălniceanu ,numar cadastral 2780, CV 30, teren cu suprafata totala 23.246 mp (parcelele A 1514-1,07 ha; parcelele CC 1501 si CC 1516-1, 25/46 ha) Ferma didactică ,compusa din doua grajduri: NC 2780-CJ/P, salvan pentru ot, suprafata construită: 1427,43mp si suprafata utilă 1351 mp NC 2780-C2/P, suprafata construită 717,1mp si Su=614,03 mp. Adresa sat Miroslava str. Mihail Kogălniceanu nr.38, numar cadastral 2779, teren cu suprafata totala 36225 mp, din care p1(1471), CV 29, categoria de folosinta curti constructii cu suprafata de 34882 mp, p2(1469), CV 29, parcela CP cu suprafata de: 12725 mp si p3(1475), CV 28 cu suprafata de 8618 mp, categoria de folosinta vite Muzeu- Palatul Sturdza- monument istoric cod IS-II-m-B-04204. NC 2779 C1, nivel P+2, parter cu suprafata construită 601,99 mp, suprafata utilă 343,23 mp si terasa 64,20 mp, etaj 1:suprafata utilă 317,45 mp si terasa 64,20 mp, etaj 2:suprafata utilă 64,69 mp. Anul constructiei 1796	1982	1.680.370 147.440 3.208.950	HCL 27/10.08.1999 (atestat prin HG 1354/2001); CF 68877 Miroslava; Declarație diminuare teren 952/22.02.2021; HCL 80/31.03.2021; HCL 104/28.04.2021
140	Grup Școlar Agricol Mikail Kogălniceanu	Corp scolar 1. Anexă corp școală , NC 2779-C2 , nivel P+1, parter :suprafata construită 159,54 mp, suprafata utilă 128,64 mp; etaj 1:suprafata utilă 131,20 mp. Anul constructiei 1962 Cămin+grup alimentar NC 2779-C3, nivel P, suprafata construită 495,83 mp, suprafata utilă 412,88 mp. Anul constructiei 1929 Clădire cu destinația școală NC 2779-C4. Construcție nefinalizată, suprafata construită 319,76 mp .Anul constructiei 2004 Școala mică, NC 2779-C5, nivel P+1, parter: suprafata construită 371,14 mp, suprafata utilă 260,78 mp, etaj 1:suprafata utilă 279,25 mp si terasa 64,69 mp. Anul constructiei 1962 Școala mare, NC 2779-C7, nivel P+1, parter cu suprafata construită 514,16 mp, suprafata utilă 514,16 mp, etaj 1 cu suprafata utilă 514,81 mp. Anul constructiei 1962 Laborator biologie, NC 2779-C8, nivel P, suprafata construită 152,42 mp, suprafata utilă 112,53 mp si 7,65 mp terasa. Anul constructiei 1982 Cămin poartă NC 2779-C9, suprafata construită 12,95 mp si suprafata utilă 7,86 mp. Anul constructiei 2004 Cămin grup școlar, NC 2779-C10, nivel P+2, parter cu suprafata construită 707,80 mp, suprafata utilă 603,61 mp , 12,08 mp terasa etaj 1 cu suprafata utilă 607,53 mp; etaj 2 cu suprafata utilă 606,89 mp. Anul constructiei 1978 Beci piatra , amplasat între camin si castelul de spa , in curtea liceului agricol Teren sport , suprafata construita 102,22 mp	1999	243.370 131.460 119.660 125.660 1.010.540 2.189.583 22.500 11.410 836.740 5.610 2.760	HCL 27/10.08.1999 (atestat prin HG 1354/2001); CF 64442 Miroslava
141	Primaria Comunei Miroslava	Adresa sat Miroslava str. C-tin Langa nr 93, teren cu suprafata 2611 mp. Tarlăua 56 - parcele p1(2592)CC. Vecinatati la N-DJ 248, V-politia rurală, E-teren arabii 2593/12, S-sala de sport NC 76467 Imprejurimile 139,5 ml Construcție sediu administrativ Comuna Miroslava, sat Miroslava, strada Constantin Langa nr.93 -nivel demisol+parter+etaj 1+mansarda Clădire suprafata construita 373 mp, suprafata desfasurata 1226,80 mp, N-DJ 248, V-politia rurală, E-teren arabii 2593/12, S-sala de sport .Situată în T56, P1(2592)CC. NC 76467-C1	2002 2002 2002	148.960 16.460 2.075.786	HCL 58/27.08.2004; HCL 219/26.11.2020; CF 76467

142	1.6.2	Parc de joacă pentru copii sat Miroslava	Adresa sat Miroslava str. C-tin Langa, CV13, parcelele CCSB2/7 și A584, teren cu suprafața de 578 mp Parc împrejmuit pe laturile de Nord și Sud, cu gard din lemn vopsit multicolor, cu lungimea de 121 ml, aleile sunt acoperite cu înbrăcăminte ecologică din covor tartan turnat iar echipamentul instalat este compus din: complex de joacă - 1 bucată; carusel rotativ cu figurine 3D-1 bucată; leagăn cu banca - 2 bucați; complex de joacă vapor- 1 bucată; elefant 3D cu arc -3 bucați; balansoar 2 persoane cu figurine pe arcuri 2,5 m -1 bucată; - balansoar 2 persoane cu figurine pe arcuri 3,5 m -1 bucată; aparate fitness - 4 bucați; bancă de lemn pe cadru metalic -3 bucați; coș de gunoi metalic cu capac, -3 bucați Adresa sat Horpaz strada Nouă, teren cu suprafața de 384 mp, situat în CV10, parcelele A476/100/1, A480/100/1, NC, 71897	2021	24.730	HCL 126/25.09.2015; HCL 193/10.10.2019; CF 89300; HCL 124/31.05.2021; PV Receptie 18114/27.04.2021
143	1.6.2	Parc de joacă pentru copii sat Horpaz	Parc de joacă pentru copii sat Horpaz, împrejmuit pe laturile de Nord, Sud și Est, cu gard din lemn vopsit multicolor, cu lungimea de 83 ml, aleile sunt acoperite cu înbrăcăminte ecologică din covor tartan turnat iar echipamentul instalat este compus din : Complex de joacă - 1 bucată; Hînta lemn-2 bucați; Tobogan spirala 3 m cu platform tip turu su hînta -1 bucată; Balansoar 2 persoane cu figurine 3D -2 bucați; Casuta ciuperca -1 bucată; Rama groapa de nisip -1 bucată; Masa lemn rotundă cu 4 băncute -2 bucați; Carusel cu 4 cai -1 bucată; Bancă de lemn pe cadru metalic -3 bucați; Coș de gunoi metalic cu capac, -3 bucați, Adresa sat Valea Adîncea str, Costea Yoda, teren cu suprafața de 275 mp, Nr. cadastral 94454	2021	16.460	HCL 75 / 29.11.2012; HCL193/10.10.2019;CF 71897;HCL 124/31.05.2021; PV Receptie 18114/27.04.2021
144	1.6.2	Parc de joacă pentru copii sat Valea Adîncea	Loc de joacă, pe laturile de Nord, Sud și Est, cu gard din lemn vopsit multicolor, cu lungimea de 75 ml, aleile sunt acoperite cu înbrăcăminte ecologică din covor tartan turnat iar echipamentul instalat este compus din :Complex de joacă - 1 bucată;Hînta cu 2 locuri cu protecție -1 bucată; Hînta cu 2 locuri -1 bucată ; Carusel rotativ cu băncuța -1 bucată;Masuta joc copii floare cu scaune ciuperca-1 bucată;Casuta ciuperca -1 bucată;Socotitoare -1 bucată; Balansoar caracatița -1 bucată ;Balansoar 2 persoane cu figurine pe arcuri 2,5 m -1 bucată;Balansoar 2 persoane cu figurine pe arcuri 3,5 m -1 bucată ;Bancă de lemn pe cadru metalic -3 bucați; Coș de gunoi metalic cu capac, -3 bucați	2021	34.008	HCL 201/15.12.2015; HCL193/10.10.2019; Contract de schimb 2617/30.05.2008;CF 94454 Miroslava;HCL 124/31.05.2021; PV Receptie 18114/27.04.2021;HCL 224/14.10.2021
145	1.8.7	Extindere infrastructură de apă uzată în localitățile Găureni, Uricani, Brătuleni, Vorovești, Valea Ursului și Ciurbhești	Investiție în cadrul Masurii 7.2 "Investiții în crearea și modernizarea infrastructurii de bază la scară mică", din cadrul PNDR 2014-2020. Dat în administrarea SC APAVITAL SA	2019	7.930.556	HCL 151/30.07.2020; HCL 143/21.10.2015; HCL 37/28.02.2019 Contract de finanțare C 0720 AN0021512400276/22.12.2016 (încheiat cu AFIR);PV receptie 43562/17.10.2019
146	1.8.7	Realizare de racorduri la rețeaua de canalizare în satele Brătuleni, Vorovești, Valea Ursului, Ciurbhești, Găureni și Uricani	Dat în administrarea SC APAVITAL SA.	2020	2.452.197	HCL 151/30.07.2020;HCL 203/27.09.2018;HCL 41/08.03.2019; Contract de finanțare C 0720AN0021512400276/22.12.2016 (încheiat cu AFIR);PV receptie 10062/11.03.2020

147	1.8.7	Alimentare cu apă și canalizare ape uzate menajere pentru Parc Industrial I și Parc Industrial II comuna Miroslava Județul Iași	Investiție în cadrul Masurii 7.2 "investiții în creșterea și modernizarea infrastructurii de bază la scară mică", din cadrul PNDR 2014-2020.	2020	3.235.510	HCL 151/30.07.2020;HCL 172/19.09.2019; Contract de finanțare C 0720AN0021512400276/22.12.2016 (încheiat cu AFIR);PV receptie 11629/27.03.2020
148	1.3.7	Strada Valea Miroslavei	Suprafața de 35959 mp, amplasată în sat Miroslava, nr. cadastral 95087, întravilan extins conform PUG sat Miroslava și extravilan comuna Miroslava, identificată în cvartal 4, parcela Ds 113, cvartal 4 parcela P 114, tarlaua 30, parcela De 1500, tarlaua 28 parcela De 1300, tarlaua 29, parcela De 1302 (trece și prin P 1301), De 1318 (trece și prin P 1319) A 1322/10, F 1320/10 (trece și prin PCT 1321) , cu lungimea de 3000 ml, lățimea cuprinsă între 4 și 20 m, cu următoarele vecinătăți : la Nord proprietăți particulare, la Est limita cu municipiul Iași și proprietăți particulare, la Sud proprietăți particulare, strada Mihail Kogălniceanu, la Vest strada Mioriței, strada Fundac Horaița și proprietăți particulare.	2012	3.696.140	HCL 53/26.04.2012; HCL 224/14.10.2021 ; CF 95087 Miroslava
149	1.3.7	Strada Mioriței	Sat Miroslava, suprafața de 7.157 mp, intravilan extins conform PUG sat Miroslava, T 0, parcela DC 1300/1, cu lungimea de 563 ml, lățimea cuprinsă între 10 și 15 m, ce face legătura între satul Miroslava și satul Găureni (str. Beldiman), vecinătăți : la Nord proprietăți particulare, la Vest satul Găureni (str. Beldiman), la Sud proprietăți particulare , la Est satul Miroslava (str. Veronica Micle)	2012	588.542	HCL 53/26.04.2012; HCL 268/25.11.2021
150	1.3.7	Strada Ion Vodă cel Viteaz	Adresa sat Miroslava, intravilan conform PUG sat Miroslava, tarlaua 58, parcela De 2640, lungimea 894 ml, lățimea cuprinsă între 4 și 8 m, amplasată între strada Pepinierii și DJ 248, asfalt pe o lungime 630 ml, lățimea carosabilului 5,5 m, acostament beton 1029,04 m, 18 bucați indicatoare rutiere.	2012	1.658.649	HCL 53/26.04.2012
151	1.3.7	Strada Fundacul cu Tei	Sat Miroslava, pământ, cu lungimea de 80 ml, lățimea între 8 și 4 ml	2012	3.997	HCL 53/26.04.2012, PV receptie 12733/16.08.2011
152	1.3.7	Strada Pădurii	Suprafața de 8178 mp, amplasată în intravilan extins conform PUG sat Miroslava și extravilan comuna Miroslava, identificată în tarlaua 29 parcelele A 1443/61 (trece și prin De 1451, zona necadastrată și Cc 701 J, A 1449/61 (trece și prin zona necadastrată), De 1446 (trece și prin zona necadastrată, A 1443, A 1449, A 1445, De 1451); cu lungimea de 1170 ml, lățimea cuprinsă între 3 și 11 m, având următoarele vecinătăți: la Nord Pd 1440, De 1442/100 și proprietăți particulare, la Est limita cu municipiul Iași și proprietăți particulare, la Sud proprietăți particulare, la Vest parohia catolică și proprietăți particulare	2012	857.200	HCL 53/26.04.2012;HCL 224/14.10.2021
153	1.3.7	Strada Olga Sturza	Sat Miroslava, DS 672. Asfalt , cu lungimea de 941 ml, lățimea între 7 și 5 ml	2012	708.933	HCL 53/26.04.2012; PV receptie 12733/16.08.2011
154	1.3.7	Strada Mihail Kogălniceanu	Alee pietonală cu lungimea de 470 ml, lățimea de 2 m Sat Miroslava, DC 27. Asfalt cu lungimea de 533 ml, lățimea între 14 și 7 ml ,46 buc indicatoare rutiere, 2 buc semafor pietoni (stanga dreapta) la KM 0+002, 2 buc semafor autoturisme la km 0+005. Alee pietonală cu lungimea de 470 ml, lățimea de 2 m, de la intersecția din centrul localității Miroslava spre liceul agricol.	2012	562.174	HCL 53/26.04.2012; PV receptie 12733/16.08.2011 și 11432/21.07.2011 (alea pietonală)
155	1.3.7	Strada Fundac Horaița	Intravilan și intravilan extins conf. PUG sat Miroslava, suprafața 8760 mp, tarlaua 30, parcelele De 1557 și Ds 88, cu lungimea de 785 ml, lățimea 4 ml	2012	158.126	HCL 53/26.04.2012; PV receptie 12733/16.08.2011;HCL 198/24.09.2020 CF 92174 Miroslava
156	1.3.7	Strada Ioan Potcoavă Vodă	Sat Miroslava, DS 672 și DE 1327. Balast 550 m, cu lungimea de 607 ml, lățimea între 7 și 5 ml	2012	30.325	HCL 53/26.04.2012; PV receptie 12733/16.08.2011; 14937/21.09.2011

157	1.3.7	Strada Fermei	Adresa sat Miroslova, intravilan, compusă din două sectoare : Sector 1 cu suprafața de 1375, intabulat cu numerele cadastrale 85480, 85811 și 85812 , cu lungimea de 286 ml, lățimea cuprinsă între 4 și 6 m, vecinătăți la Nord și la Sud proprietăți particulare, la Est strada Fermei, la Vest De 1506/1; Sector 2 cu suprafața de 5624 mp, identificat în tarlaua 30, parcelele De 1503/1, De 1511/100, De 1503/2, De 1511/101 (trece și prin A 1527), De 1521 (trece și prin Cc 1520, A 1518, A 1519, C1 1515) cu lungimea de 1160 ml, lățimea cuprinsă între 3 și 8 m, vecinătăți : la Nord –proprietati particulare, la Est proprietăți particulare și strada Valea Mirosloveni, la Vest drumul De 1506 și proprietăți particulare, la Sud proprietăți particulare și drumul Județean 21 buc indicate pe rutiere	2012	820.099	HCL 53/26.04.2012;HCL 182/30.08.2018;HCL 262/22.12.2020;Contract donație 5393/14.08.2018, CF 85480 Miroslova, CF 85811 Miroslova, CF 85812 Miroslova;HCL 224/14.10.2021
158	1.3.7	Strada Florilor	Adresa sat Miroslova,intravilan sat Miroslova, DE 2629/200/1 , lungimea 252 ml, lățimea cuprinsă între 4 și 8 m, asfalt pe o lungime 244 ml, lățimea carosabilului între 3,75 și 4 m, 8 bucăți indicate pe rutiere	2012	204.995	HCL 53/26.04.2012;
159	1.3.7	Strada Viilor	Adresa sat Miroslova, intravilan sat Miroslova, DE 2787/1, lungimea 817 ml, lățimea 5 m, asfalt pe o lungime 816,5 ml, lățimea carosabilului 4 m, acostament balast 781,64 ml, 23 bucăți indicate pe rutiere	2012	684.412	HCL 53/26.04.2012;
160	1.3.7	Strada Viei	Sat Miroslova, DC 2672. Asfalt pe 380 m, cu lungimea de 1347 ml, lățimea între 9 și 4 ml	2012	536.453	HCL 53/26.04.2012 ; PV receptie 12733/16.08.2011;HCL14/28.01.2016
161	1.3.7	Strada Școlii	Sat Miroslova,DS 579. Asfalt pe o lungime de 165 m, cu lungimea totala de 490 ml, lățimea 7 ml	2012	516.820	HCL 53/26.04.2012; PV receptie 12733/16.08.2011
162	1.3.7	Strada Iancu Vodă Sasu	Sat Miroslova,DS 523. Asfalt pe o lungime de 156 m, cu lungimea de 169 ml, lățimea între 9 și 7 ml	2012	178.250	HCL 53/26.04.2012; PV receptie 12733/16.08.2011
163	1.3.7	Strada Aron Vodă	Sat Miroslova,DS 579. Asfalt pe o lungime de 182 m, cu lungimea de 190 ml, lățimea între 8 și 4 ml	2012	143.143	HCL 53/26.04.2012; PV receptie 12733/16.08.2011
164	1.3.7	Strada Constantin Mavrocordat	Intravilan extins conf. PUG sat Miroslova, DE2(2594/5) de la km 0+000 la km 0+750, vecinatati la N str: C-tin Langa, la S str. Biserica SF. Neculai, la E si V proprietati private, asfalt,suprafața 4552 mp,cu lungimea de 750 ml, lățimea între 9 și 4 ml, 23 buc indicate pe rutiere	2012	452.029	HCL 53/26.04.2012; PV receptie 12733/16.08.2011;HCL 198/24.09.2020; CF 91799
165	1.3.7	Strada Vasile Alecsandri	Sat Miroslova,DE2(2594/9), DE2(2594/10), DE2(2594/11), DE2(2594/12) și DE2(2594/13). Asfalt, cu lungimea de 845 ml, lățimea între 8 și 4 ml	2012	891.251	HCL 53/26.04.2012; PV receptie 12733/16.08.2011
166	1.3.7	Strada Ștefan Răzvan Vodă	Sat Miroslova,DE2(2594/1).Asfalt, cu lungimea de 407 ml, lățimea între 8 și 7 ml	2012	429.277	HCL 53/26.04.2012; PV receptie 12733/16.08.2011
167	1.3.7	Strada Radu Mihnea Vodă	Sat Miroslova,DE2(2594/3).Asfalt, cu lungimea de 295 ml, lățimea între 8 și 7 ml	2012	311.147	HCL 20/26.07.2012
168	1.3.7	Strada Ștefan Toma Vodă	Sat Miroslova,DE2(2594/2).Asfalt, cu lungimea de 406 ml, lățimea între 9 și 7 ml	2012	428.222	HCL 53/26.04.2012; PV receptie 12733/16.08.2011
169	1.3.7	Strada Eustatie Dabija Vodă	Sat Miroslova,DE2(2594/4)Asfalt, cu lungimea de 401 ml, lățimea între 8 și 6 ml	2012	422.949	HCL 53/26.04.2012; PV receptie 12733/16.08.2011
170	1.3.7	Strada Constantin Mavrocordat Vodă	Sat Miroslova,DE2(2594/5).Asfalt, cu lungimea de 265 ml, lățimea între 10 și 6 ml	2012	279.505	HCL 53/26.04.2012; PV receptie 12733/16.08.2011
171	1.3.7	Strada Profesor Grigore C Bujureanu	Sat Miroslova,DE2(2594/6).Asfalt, cu lungimea de 262 ml, lățimea între 8 și 6 ml	2012	276.341	HCL 53/26.04.2012; PV receptie 12733/16.08.2011
172	1.3.7	Strada Dimitrie C Butculescu	Sat Miroslova,DE2(2594/7).Asfalt, cu lungimea de 141 ml, lățimea între 8 și 4 ml	2012	148.718	HCL 53/26.04.2012; PV receptie 12733/16.08.2011
173	1.3.7	Strada Elias Șaraga	Sat Miroslova,DE2(2594/8).Asfalt, cu lungimea de 185 ml, lățimea între 8 și 5 ml	2012	139.376	HCL 53/26.04.2012; PV receptie 12733/16.08.2011
174	1.3.7	Strada Profesor Anton Nițu Neculai	Sat Miroslova,DC 2590. Asfalt, cu lungimea de 451 ml, lățimea între 20 și 6 ml	2012	398.690	HCL 53/26.04.2012; PV receptie 12733/16.08.2011

175	1.3.7	<b>Strada Neculai Zaharia</b>	Sat Miroslova, DE2(2536/6/6), DE2(2536/6/7) și DE2(2536/6/8). Asfalt cu lungimea de 370 ml, lățimea între 10 și 6 ml, NC 79631 (nr. vechi 836/2/1), CF 79631 (nr. vechi 512)	2012	446.002	HCL 53/2012, PV receipte 12733/16.08.2011; HCL84/29.05.2014; HCL91/25.04.2019; CF 79631
176	1.3.7	<b>Strada General Emanoil Dascălu</b>	Intravilan sat Miroslova, DE 2594/2 și DE 2594/1, cu suprafața de 1704 mp, lungimea 650 ml, vecinătăți la Nord proprietăți particulare, la Est strada Villor, la Sud proprietăți particulare, la Vest strada Constantin Mavrocordat, lățimea cuprinsă între 3 și 9 m, asfalt pe o lungime 489 ml, lățimea carosabilului 4 m, 12 bucăți indicatoare rutiere	2012	488.330	HCL 53/26.04.2012; HCL 86/19.05.2016; HCL 16/28.01.2021; act donatie 7270/09.12.2020
177	1.3.7	<b>Strada Veronica Miche</b>	Sat Miroslova, suprafața de 2115 mp, nr. cadastral 95217 identificată în tarlaua 54, parcela DE 2536/1, cu lungimea de 456 ml, lățimea cuprinsă între 4 și 11 m, amplasată în intravilan extins conform PUG sat Miroslova, vecinătăți : la Nord Drumul Județean, la Est și la Vest proprietăți particulare, la Sud strada Stadionului numărul cadastral 94072	2016	92.660	HCL 14/28.01.2016; HCL 224/14.10.2021; CF 95217 Miroslova
178	1.3.7	<b>Strada Marin Preda</b>	Adresa sat Miroslova, intravilan extins conf. PUG sat Miroslova, tarlaua 54, parcela De 2536/3 ,suprafața 3559 mp, cu lungimea de 435 ml, pietruită, lățimea între 6 și 8 ml, la Nord DJ 248 , la Sud Șoseaua de Centură, Nord strada Văii, la Sud strada Ezareni, la Est și Vest proprietăți particulare	2016	155.715	HCL 14/28.01.2016; HCL 28/28.02.2019; HCL 262/22.12.2020; Contract donație 410/22.01.2019; CF 86645 Miroslova; HCL 198/24.09.2020; CF 92065
179	1.3.7	<b>Strada Trandafirilor</b>	Sat Miroslova, suprafața 3498 mp, nr. cadastral 95097, identificată în tarlaua 54, parcela De 2536/50/3, cu lungimea de 375 ml, lățimea cuprinsă între 5 și 7 m, amplasată în intravilan extins conform PUG sat Miroslova, vecinătăți : la Nord Drumul Județean, la Est domeniul public numărul cadastral 90997, la Vest proprietăți particulare, la Sud Stadionului numărul cadastral 94072	2016	105.250	HCL 14/28.01.2016; HCL 224/14.10.2021; CF nr. 95097 Miroslova
180	1.3.7	<b>Strada George Topârceanu</b>	Adresa sat Miroslova, intravilan extins conf. PUG sat Miroslova, tarlaua 54, parcelele De 2536/2, De 2565/4, De 2536/1, De 2539/1, suprafața 4731 mp, lungimea de 500 ml, lățimea 4 ml, pietruită, vecinătăți la Nord DJ 248, la Sud Șoseaua de Centură, Nord strada Văii, la Sud strada Ezareni, la Est și Vest proprietăți particulare	2016	112.624	HCL 14/28.01.2016; HCL 51/31.03.2016, HCL 262/22.12.2020; Contract donatie 13400/29.02.2016; Contract donatie 410/22.01.2019; CF 86627 Miroslova; HCL 198/24.09.2020; CF 92289; CF 92016; CF 92059
181	1.3.7	<b>Strada Lacului</b>	Sat Miroslova, cu upafața de 2016 mp, cu lungimea de 289 ml , lățimea între 6,98 m și 8,83 m, NC 63612	2016	11.551	HCL 89/24.11.2016; Contract donatie 6746/02.09.2016; CF 63612 Miroslova
182	1.3.7	<b>Strada Stadionului</b>	Sat Miroslova, DE 2563, Balast, suprafața de 6560 mp, cu lungimea de 743 ml, lățimea între 8 și 4 ml, situată între str. Trandafirilor și str. George Topârceanu	2018	149.666	HCL 210/29.10.2018; HCL 98/28.04.2021, CF 94072
183	1.3.7	<b>Strada Biserica Sf. Neculai</b>	Adresa sat Miroslova, intravilan, tarlaua 57, parcela 2629/55, suprafața 761 mp, lungimea 100 ml, lățimea cuprinsă între 7 și 8 m, vecinătăți la Nord, Sud și Est proprietăți particulare, la Vest strada Biserica Sf. Neculai sat Balciu	2015	1.445	HCL 78/24.06.2015; HCL 262/22.12.2020; Contract donatie 3089/04.06.2015; CF 79402 Miroslova
184	1.3.7	<b>Strada Ioan Pop de Popa</b>	Adresa sat Miroslova, intravilan, suprafața 2682 mp, lungimea 382 ml, lățimea 7 m, vecinătăți, la Nord și Sud proprietăți particulare, la Est strada George Topârceanu, la Vest strada Marin Preda	2018	103.100	HCL 155/31.07.2018, HCL 262/22.12.2020; Contract donatie 4439/10.07.2018; CF 85403 Miroslova
185	1.3.7	<b>Strada Constantin Langa</b>	Sat Miroslova, suprafața 89,68 mp, amplasata intre DJ 248-nr. cad. 68880, nr. cadastral 76495 și proprietati private	2020	4.336	HCL 196/24.09.2020, contract donatie 4644/19.08.2020/01.09.2020
186	1.3.7	<b>Strada Spiru Haret</b>	Adresa sat Miroslova, intravilan parcela 1(2536/4/13); suprafața 3044 mp, lungimea 370 ml, lățimea 8 m, vecinătăți la Nord și Sud proprietăți particulare, la Est strada George Topârceanu, la Vest strada Marin Preda	2020	129.693	HCL 262/22.12.2020; Contract donatie 4743/05.08.2019; CF 88655 Miroslova

STRAZI SAT VALEA ADFINCĂ							0
187	1.3.7	Strada Veche, Sat Valea Adfincă	Sat Valea Adfincă, DS 11. Asfalt pe 0,769 km., cu lungimea de 1446 ml, lățimea între 9 și 7 ml	2012	2.085.604	HCL 53/26.04.2012; PV receptie 12733/16.08.2011	
188	1.3.7	Strada Drenurilor	Adresa sat Valea Adfincă, intravilan extins conform PUG suprafața 5038 mp, lungimea de 388 m, lățimea între 4 și 8 m, tarla 61, parcelele De 2765, 2766, 2762, 2764, 2760, 2757, 2755, 2752, amplasată între strada Veche și De 2915 (80 metri din lungimea totală a străzii se află pe raza satului Balcu), asfalt pe 373 ml, lățimea carosabilului 4 m, acostament ballast 1.173,06 m, drumuri laterale 313,10 mp, 10 bucăți indicatoare rutiere	2012	365.262	HCL 53/26.04.2012; CF 91813 Miroslava	
189	1.3.7	Strada Școlii	Adresa sat Valea Adfincă, intravilan sat Valea Adfincă parțea DS 90, lungimea 535 ml, lățimea cuprinsă între 5 și 8 m, asfalt pe o lungime 401 ml, lățimea carosabilului 4 m, acostament balast 188,55 m, acostament beton 579,39 m, șanțuri și rigole betonate 121,24 m, drumuri laterale 149,60 mp, 7 bucăți indicatoare rutiere.	2012	737.868	HCL 53/26.04.2012	
190	1.3.7	Strada Sab Coșere	Adresa Sat Valea Adfincă, intravilan sat Valea Adfincă, DE 2957/9, lungimea 784 ml, lățimea cuprinsă între 4 și 7 m, asfalt pe o lungime 242,20 ml, lățimea carosabilului 4 m, acostament balast 262,20 ml, acostament beton 362,57 ml, drumuri laterale :28,50 mp, 9 bucăți indicatoare rutiere	2012	283.645	HCL 53/26.04.2012	
191	1.3.7	Strada Imașului	Intravilan extins conform PUG sat Valea Adfincă, Tronson 2 tarla 64, parcelele 2953/100, 2953/101, suprafața 3120 mp, cu lungimea de 784 ml, lățimea între 7 și 4 m, asfalt pe 637 ml, 14 buc. indicatoare rutiere	2012	862.479	HCL 53/26.04.2012; PV receptie 12733/16.08.2011; CF 92339 Miroslava	
192	1.3.7	Strada Tudor Neculai	Sat Valea Adfincă intravilan, asfalt, cu lungimea de 589 ml, lățimea între 13 și 10 ml	2012	887.484	HCL 53/26.04.2012; PV receptie 12733/16.08.2011	
193	1.3.7	Strada Pepinierii	Adresa sat Valea Adfincă, intravilan DE 2707, tarla 59, suprafața 13057 mp cu lungimea de 1216 ml, asfalt, lățimea între 7 și 11 ml, vecinătăți la Nord și Sud proprietăți particulare, la Est strada Valea Adfincă, la Vest strada Ioan Vode cel Viteaz, 23 buc indicatoare rutiere	2012	1.542.660	HCL 53/26.04.2012; HCL 111/31.05.2018; Contract donație 3337/25.08.2018, CF 83857; Contract de donație 2928/08.05.2018; HCL 200/15.12.2015; HCL 262/22.12.2020; CF 80354 Miroslava	
194	1.3.7	Strada Valea Adfincă	Sat Valea Adfincă, intravilan, DE 2707. Asfalt, cu lungimea de 141 ml, lățimea între 8 și 7 ml	2012	148.718	HCL 53/26.04.2012; PV receptie 12733/16.08.2011	
195	1.3.7	Strada Principală	Sat Valea Adfincă, intravilan, DE 2967. Asfalt, cu lungimea de 1425 ml, lățimea între 11 și 7 ml	2012	1.502.998	HCL 53/26.04.2012; PV receptie 12733/16.08.2011	
196	1.3.7	Strada Lațcu Vodă	Sat Valea Adfincă intravilan extins conform PUG, compusă din două sectoare: Sector 1 cu suprafața de 5723 mp, cu lungimea de 467 ml, lățimea cuprinsă între 6 și 16 m, identificată în Tarla 65, parcela De 3132( trece și prin A 2964), vecinătăți la Nord limita municipiului Iași, la Est Șoseaua Nicolina la Vest proprietăți particulare, la Sud strada Principală sat Valea Adfincă, Sector 2 cu suprafața de 3606 mp, cu lungimea de 413 ml, lățimea cuprinsă între 4 și 12 m identificată în Tarla 66, parcela De 2988( trece și prin Co 2984, L 2989 L 2995, De 2994), vecinătăți la Nord strada Principală sat Valea Adfincă, La Est Șoseaua Nicolina, la Vest proprietăți particulare, la Sud numărul cadastral 80836.	2012	736.238	HCL 53/26.04.2012; PV receptie 12733/16.08.2011; HCL 170/19.09.2019; PV 37887/10.09.2019; HCL 180/31.08.2021; CF 94482 (tronson 2)	
197	1.3.7	Strada Florilor	Adresa Sat Valea Adfincă, intravilan sat Valea Adfincă, DE 2964/100/1, lungimea 455 ml, lățimea cuprinsă între 4 și 8 m, asfalt pe o lungime 449 ml, lățimea carosabilului 4 m, acostament balast 244 ml, 9 bucăți indicatoare rutiere	2012	445.709	HCL 53/26.04.2012	
198	1.3.7	Strada Nucilor	Sat Valea Adfincă, intravilan, DE 2961. Asfalt, cu lungimea de 436 ml, lățimea între 8 și 4 ml	2012	262.780	HCL 53/26.04.2012; PV receptie 12733/16.08.2011	

199	1.3.7	Strada Bazei	Adresa sat Valea Adincă, intravilan DE 2959, suprafața 13585 mp mp, cu lungimea de 1541 ml, asfalt, lățimea între 5 și 10 ml, vecinătăți la Nord și Sud proprietăți particulare, la Est strada Lăteu Vodă, la Vest strada Cornești, 32 buc indicatoare rutiere	2012	1.116.185	HCL 53/26.04.2012; HCL 180/31.08.2017; Contract donatie 6193/18.08.2017; CF 154572 Miroslava
200	1.3.7	Strada Prunilor	Intravilan extins conf. PUG sat Valea Adinea, suprafața 5776 mp, cu lungimea de 770 ml, lățimea între 3 și 6 ml, balast, tarla 63, parcela DE 2937, De 2939, De 2895/50, amplasata între str. Bazei și str Marului	2012	166.213	HCL 53/26.04.2012; PV receptie 12733/16.08.2011; HCL 69/30.03.2018; HCL 198/24.09.2020; CF 91813;
201	1.3.7	Strada Costea Vodă	Sat Valea Adincă, intravilan, DE 2972, DE 3024, DE 2993, DE 2994, DE 3026. Asfalt pe 1621 m, cu lungimea de 1638 ml, lățimea între 8 și 5 ml	2012	1.743.689	HCL 53/26.04.2012; PV receptie 12733/16.08.2011
202	1.3.7	Strada Iuga Vodă	Sat Valea Adincă, intravilan, DE 2987, DE 2992. Asfalt pe 670,5 m, cu lungimea de 701 ml, lățimea 6 ml	2012	742.479	HCL 53/26.04.2012; PV receptie 12733/16.08.2011
203	1.3.7	Strada Iazului	Adresa sat Valea Adincă, intravilan extins conform PUG, tarla 66, parcelele De 2997, HCA 3009, 3001, 3007, 3040, 3037, 3012, 3008, 3039, 3030, 3020, 3017, 3036, suprafața 7036 mp, lungimea 1075 ml, lățimea cuprinsă între 4 și 8 m, vecinătăți la sud baltă Ezăreni, la Nord, Vest și Est proprietăți particulare, asfalt, 11 bucăți indicatoare rutiere	2012	217.402	HCL 53/26.04.2012; PV receptie 12733/16.08.2011; HCL 29/29.03.2012; HCL 198/24.09.2020; HCL 262/22.12.2020; Contract donatie 689/14.03.2012; CF 67254 Miroslava; CF 67274 Miroslava CF noua 91802
204	1.3.7	Strada Fabricii	Adresa sat Valea Adincă, intravilan sat Valea Adincă parcela DE 3004, lungimea 551 ml, lățimea cuprinsă între 4 și 7 m, asfalt pe o lungime 440,30 ml, lățimea carosabilului 4 m, acostament balast 88,4 m, 12 bucăți indicatoare rutiere.	2012	433.723	HCL 53/26.04.2012
205	1.3.7	Strada Debarcaderului	Sat Valea Adincă, intravilan, HCA 3029, HCA 3022. Asfalt pe 784,39 m, cu lungimea de 816 ml, lățimea 7,5 ml	2012	741.957	HCL 53/26.04.2012; PV receptie 12733/16.08.2011
206	1.3.7	Strada Salciei	Intravilan conform PUG sat Valea Adincă, de la km 0+000 la km 0+341, indicativ DE 2978, vecinătăți la N str. Principală, la S str. Costea Vodă, la E și la V proprietăți private Asfaltat pe 0,331 km, suprafața de 2610 mp, cu lungimea de 341 ml, lățimea cuprinsă între 10 și 4 ml, 11 buc indicatoare rutiere	2012	259.209	HCL 53/26.04.2012; PV receptie 12733/16.08.2011; CF 91803 Miroslava
207	1.3.7	Strada Cornești	Sat Valea Adincă, intravilan, DE 2890. Asfalt, cu lungimea de 1470 ml, lățimea între 9 și 6 ml	2012	1.504.057	HCL 53/26.04.2012; PV receptie 12733/16.08.2011; CF 91813
208	1.3.7	Strada Mărului	Sat Valea Adincă, intravilan, DE 2901. Beton, cu lungimea de 288 ml, lățimea 4 ml	2012	290.987	HCL 53/26.04.2012; PV receptie 12733/16.08.2011; CF 91813
209	1.3.7	Strada Caisului	Sat Valea Adincă, intravilan, DE 2888, balast, cu lungimea de 404 ml, lățimea 4 ml	2012	81.380	HCL 53/26.04.2012; PV receptie 12733/16.08.2011; CF 91813
210	1.3.7	Strada Profesor Constantin Martiniuc	Sat Valea Adincă, cu suprafața de 1244 mp, intravilan extins conform PUG sat Valea Adincă, CV 63, parcela L2887/50 cu lungimea de 415 ml, lățimea cuprinsă între 2,3 și 2,8 ml, vecinătăți : la Nord str. Caisului, la Sud str. Cornești, la Est și Vest proprietăți particulare	2012	85.311	HCL 53/26.04.2012; HCL 268/25.11.2021
211	1.3.7	Strada Joldea Vodă	Sat Valea Adincă, intravilan, DE 2879, balast, cu lungimea de 227 ml, lățimea între 8 și 5 ml	2012	69.765	HCL 53/26.04.2012; PV receptie 12733/16.08.2011; CF 91813
212	1.3.7	Strada Ezăreni	Intravilan extins conf. PUG sat Valea Adinea, suprafața 9018 mp, lungimea 1900 ml, lățimea între 3,5 și 9,5 m, tarla 66, parcelele De 2968/100/2, De 2790/1, tarla 67 parcela De 3077, amplasata între str. Cornești, Baltă Ezăreni-nr cadastral 90774 și inapoi la str Cornești, asfalt pe 436 m	2013	1.502.128	HCL 43 / 30.04.2013; HCL 198/24.09.2020; CF 91813
213	1.3.7	Strada Cicoarei	Sat Valea Adincă, intravilan DE 2990/1 și DE 2990/2. Asfalt, cu lungimea de 610 ml, lățimea 4 ml, Situația T66, parcelele De 2990/1 și De 2990/2	2013	466.569	HC: 84/19.07.2013
214	1.3.7	Strada Livezilor	Sat Valea Adincă, intravilan, DE 2891. Asfalt, cu lungimea de 1026 ml, lățimea între 6 și 4 ml	2015	1.976.389	HCL 169/2015; HCL 170/19.09.2019

215	1.3.7	Strada Văii	Sat Valea Adâncă, intravilan, DE 2890/1 Pământ, cu lungimea de 800 ml, pietruită pe 750 ml, lățimea între 4 și 6 ml	2016	74.353	HCL 14/28.01.2016
216	1.3.7	Strada Vesellei	Sat Valea Adâncă, intravilan, DE 2903, Pământ, cu lungimea de 446 ml, lățimea 4 ml	2016	17.825	HCL 14/28.01.2016
217	1.3.7	Strada Morariilor	Sat Valea Adâncă, intravilan, DE 2897, Balast, cu lungimea de 529 ml, lățimea 4 ml	2016	106.559	HCL 14/28.01.2016
218	1.3.7	Strada Lunca Bahlui	Sat Valea Adâncă, intravilan tarlaua 0, parcela DE 2717/100, balast, cu suprafața de 1242 mp, cu lungimea de 219 ml, lățimea 5,5 ml	2016	60.657	HCL 14/28.01.2016; CF 92204 Miroslava
219	1.3.7	Strada Gospodariilor	Sat Valea Adâncă, intravilan, DE 2885, Pământ, cu lungimea de 398 ml, lățimea 4 ml	2016	15.907	HCL 14/28.01.2016
220	1.3.7	Strada Gloriei	Sat Valea Adâncă, intravilan, DE 2880, Pământ, cu lungimea de 562 ml, lățimea 4 ml	2016	22.462	HCL 14/28.01.2016
221	1.3.7	Strada Coșariilor	Sat Valea Adâncă, intravilan, DE 2899-secundar, Balast, cu lungimea de 528 ml, lățimea 4 ml	2016	106.358	HCL 14/28.01.2016; CF 91813
222	1.3.7	Strada Oborului	Sat Valea Adâncă, intravilan conform PUG, tarlaua 60 parcela DE 2724/21/10, de la km 0+000 la km 0+252, vecinătăți la N str. Pepinierni, la S str. V.ache, la E și V proprietăți particulare. Pământ, cu lungimea 252 ml, lățimea între 3 și 6 ml, tarlaua 60, parcela DE 2724/21/10, suprafața 1490 mp	2018	10.072	HCL 69/30.03.2018; CF 91800 Miroslava
223	1.3.7	Strada Alexandru Ioan Cuza	Adresa sat Valea Adâncă, intravilan conform PUG, tarlaua 66, parcelele 2968/25/19/1, 2968/25/19/2, 2968/25/12, 2968/25/18, suprafața 2363 mp, lungimea 296 ml, lățimea 8 m, vecinătăți la Nord strada Văii, la Sud strada Ezareni, la Est și Vest proprietăți particulare	2017	69.429	HCL 237/29.11.2017, HCL 262/22.12.2020; Contract donatie 8726/15.11.2017, CF 83792 Miroslava
224	1.3.7	Strada Mircea Eliade	Adresa sat Valea Adâncă, intravilan conform PUG, tarlaua 66, suprafața 2404 mp, lungimea 296 ml, lățimea 8 m, vecinătăți la Nord strada Văii, la Sud strada Ezareni, la Est și Vest proprietăți particulare	2015	70.634	HCL 237/29.11.2017; HCL 262/22.12.2020; CF 83794 Miroslava
225	1.3.7	Strada Petre P. Carp	Adresa sat Valea Adâncă, intravilan conform PUG, tarlaua 66, suprafața 2175 mp, lungimea 296 ml, lățimea 8 m, vecinătăți Nord strada Văii, la Sud strada Ezareni, la Est și Vest proprietăți particulare	2018	70.677	HCL 10/30.01.2018; HCL 262/22.12.2020; Contract donatie 9446/19.12.2017, CF 83793 Miroslava
226	1.3.7	Strada Ștefan cel Mare și Sfânt	Adresa sat Valea Adâncă, intravilan conform PUG, suprafața 1206 mp, lungimea 296 ml, lățimea 8 m, vecinătăți la Nord strada Văii, la Sud, Est și Vest proprietăți particulare	2018	35.889	HCL 10/30.01.2018; HCL 262/22.12.2020; Contract donatie 246/16.01.2018, CF 83398 Miroslava
227	1.3.7	Strada Mihei Vițeazul	Adresa sat Valea Adâncă, intravilan extins conform PUG, suprafața 2472 mp, lungimea 291 ml, lățimea 8 m, la Nord strada Văii, la Sud strada Ezareni, la Est și Vest proprietăți particulare	2019	58.775	HCL 105/30.05.2019; HCL 262/22.12.2020; Contract donatie nr. 2638/07.05.2019; CF 87416 Comuna Miroslava
228	1.3.7	Strada Octavian Cotescu	Adresa sat Valea Adâncă, intravilan extins conform PUG, tarlaua 63, suprafața 2482mp (din suprafața totală de 3632 mp), lungimea 292 ml din lungimea totală de 427 ml), lățimea 9m, Tronson I cu lungimea de 236 ml (din lungimea totală de 340 ml), vecinătăți la Est strada Scolii, la Est strada Marului, la Vest drum, la Nord și Sud, proprietăți particulare. Tronson II cu lungimea de 56 ml (din lungimea totală de 87 ml), vecinătăți la Est strada Marului, la Vest drum, la Nord și la Sud proprietăți particulare	2020	120.983	HCL 262/22.12.2020; Contract donatie 6494/26.10.2020; CF 81585 și 81637 Miroslava

STRAZI SAT HORPAZ		0	
229	1.3.7 <b>Strada Principala</b>	Adresa sat Horpaz, intravilan sat Horpaz, parcela DS 338, DS 337, ds 39 , lungimea 2016 m, lățimea cuprinsă între 7 și 10 m, asfalt pe o lungime 1007,40 ml, lățimea carosabilului 4 m, acostament beton 897,91 ml, șanțuri și rigole betonate 732 ml, 2 buc podete tubulare cu diam. de 0,5 m lungimea de 8 m, 2 buc semafoare ptr pietoni la km 0+0,000, 2 buc semafoare ptr autoturisme la km 0+0,000, 53 bucățî indicatoare rutiere Trotuar3, cu lungimea totala 602 m;-Tronson 1 cu lungimea de 322 m;Tronson 2 cu lungimea de 160 m ; Tronson 3 cu lungimea de 120 m. Lungimea rigolei carosabile este de 587 m	2012 2.353.052 HCL 53/26.04.2012; PV receptie finală 50298/04.12.2019;HCL 16/28.01.2021
230	1.3.7 <b>Strada Școlii</b>	Trotuar, cu lungimea totala 602 m;-Tronson 1 cu lungimea de 322 m;Tronson 2 cu lungimea de 160 m ; Tronson 3 cu lungimea de 120 m. Lungimea rigolei carosabile este de 587 m	2021 514.059 PV receptie finală 50298/04.12.2019;HCL 16/28.01.2021
231	1.3.7 <b>Strada Bisericii</b>	Sat Horpaz, intravilan,DS 338. Asfalt, cu lungimea de 855 ml, lățimea între 13 și 5 ml	2012 901.799 HCL 53/26.04.2012; PV receptie 12733/16.08.2011
232	1.3.7 <b>Strada Izolată</b>	Sat Horpaz, intravilan,DS 28. Asfalt, cu lungimea de 502 ml, lățimea între 7 și 4 ml	2012 529.477 HCL 53/26.04.2012; PV receptie 12733/16.08.2011
233	1.3.7 <b>Strada Iazului</b>	Intravilan extins conf. PUG sat Horpaz, suprafața 1250 mp. lungimea 290 ml, latimea 5 m. , tarlaua 70, parcela De 3 163/1 si tarlaua 69 parcela De 3 151/1/10 amplasata intre str. Principala si nr. cadastral 68807	2012 73.020 HCL 53/26.04.2012; PV receptie 12733/16.08.2011;HCL 3/31.01.2019, HCL 198/24.09.2020; CF 92135
234	1.3.7 <b>Strada Tineretului</b>	Adresa sat Horpaz, intravilan, DS 111. Suprafata 7433 mp.,cu lungimea de 883 ml, asfalt pe 683 ml, consolidare zid sprijin 77 piloni forati, latime parte carosabila 2x2,75 m, piatra pe 100 ml,lățimea cuprinsa între 5 și 13 m,vecinatati la Nord sila Sud proprietati particulare, la Est strada Scolii,la Vest strada Principala, 11 buc indicatoare rutiere	2012 4.076.971 HCL 53/26.04.2012;HCL 29/30.08.2012 ;HCL 262/22.12.2020; Contract donatie 2697/07.08.2012; CF 60057 Miroslava; HCL 39/25.02.2021;Protocol predare-primire 4454/02.02.2021 ; PV receptie 29275/19.11.2020
235	1.3.7 <b>Strada Nouă</b>	Sat Horpaz, intravilan.Pământ,cu lungimea de 179 ml, lățimea 4 ml	2012 7.154 HCL 53/26.04.2012; PV receptie 12733/16.08.2011
236	1.3.7 <b>Strada Unirii</b>	Sat Horpaz, intravilan,DS 495 , DC 39. Asfalt, cu lungimea de 1740 ml, lățimea între 11 și 6 ml	2012 1.573.062 HCL 53/26.04.2012; PV receptie 12733/16.08.2011
237	1.3.7 <b>Strada Hoizelor</b>	Adresa sat Horpaz,intravilan sat Horpaz, parcela DE 3150 , lungimea 373 ml, lățimea cuprinsă între 7 și 9 m, asfalt pe o lungime 337,20 ml, lățimea carosabilului 5,5 m, acostament beton 366 ml , șanțuri și rigole betonate 340,32 ml, 10 bucățî indicatoare rutiere	2012 421.040 HCL 53/26.04.2012;
238	1.3.7 <b>Strada Independentei</b>	Adresa sat Horpaz,intravilan sat Horpaz , lungimea 242 ml, lățimea 5 m, asfalt pe o lungime 241 ml, lățimea carosabilului 5 m.	2016 212.678 14/28.01.2016
239	1.3.7 <b>Strada Eroilor</b>	Sat Horpaz, intravilan extins conf. PUG , suprafața 3048 mp.lungimea 570 ml, lățimea între 4 și 11 m, balast pe 470 ml, tarlaua 80, parcela De 3759/1/1, amplasată între nr. cad 68269-Șos. de Centură și limita UAT Ciurea ( str. Editurii)	2016 217.471 HCL 14/28.01.2016; HCL 198/24.09.2020; CF 92064 Miroslava
240	1.3.7 <b>Strada Constantin Dascălu</b>	Intravilan conf. PUG sat Horpaz, suprafața 1144 mp.lungimea 335 ml, latimea între 3 și 3,5 m, tarlaua 80, parcela De 3765; 3766/1/3, 3759/1/1, amplasată între nr. cadastral 68259.Șos. de Centură și limita UAT Ciurea ( nr. cad 68289)	2016 18.410 HCL 14/28.01.2016;HCL 198/24.09.2020; CF 92294 Miroslava
241	1.3.7 <b>Strada Macului</b>	Sat Horpaz, intravilan.Pământ, cu lungimea de 92 ml, lățimea între 7 și 9 ml	2017 6.435 HCL 106/27.04.2017
		Adresa sat Horpaz, intravilan conform PUG, suprafața 1949 mp, lungimea 243 ml, lățimea 8 m, vecinătăți la Nord strada Noua, la Sud strada Independentei, la Est și Vest proprietăți particulare	2018 58.000 HCL 69/30.03.2018; HCL 262/22.12.2020;Contract donatie 1757/20.03.2018; CF 82119;CF 82112 Miroslava

242	1.3.7	Strada Trandafirilor	Intravilan extins conform PUG, sat Horpaz, cu numărul cadastral 68034(cota indiviză de 264mp din suprafața totală de 924mp), cu lungimea de 225 ml, lățimea de 4 m , având următoarele vecinătăți: la Nord – strada Izuzului, la Est- numărul cadastral 74602, la Sud- numărul cadastral 72015, la Vest- proprietate particulară	2019	6.283	HCL 16/28.04.2021;Contracti donatie 7336/08.11.2019, CF 68034 Miroslova
<b>STRADA CIURBEȘTI</b>						
243	1.3.7	Strada Principală	Sat Ciurbești intravilan, DS 226 , DC 39 , Dc 3133 parțial , DC 3595 parțial. Asfalt, cu lungimea de 1660 ml, lățimea între 9 și 6 ml, NC 85228	2012	1.500.737	HCL 53/26.04.2012; PV receptie 12733/16.08.2011;CF 85228
244	1.3.7	Strada Tineretului	Adresa sat Ciurbești,intravilan sat Ciurbești, parcela DS 71 ,înscrisă în cartea funciară numărul 85228 Miroslova, lungimea 333 ml, lățimea cuprinsă între 4 și 5 m, asfalt pe o lungime 331,28 ml, lățimea carosabilului 4 m, acostament balast 663,60 ml, 7 bucăți indicatoare rutiere	2012	345.075	HCL 53/26.04.2012; CF 85228 Miroslova
245	1.3.7	Strada Rozelor	Adresa sat Ciurbești,intravilan sat Ciurbești, parcela DS 149 și parcela DS 150 ,înscrisă în cartea funciară numărul 85228 Miroslova, lungimea 553 ml, lățimea cuprinsă între 5 și 8 m, asfalt pe o lungime 548 ml, lățimea carosabilului 4 m, acostament beton 1090,84 ml, șanțuri și rigole betonate 800,50ml, 18 bucăți indicatoare rutiere	2012	571.363	HCL 53/26.04.2012; CF 85228 Miroslova
246	1.3.7	Strada Pădurii	Adresa sat Ciurbești,intravilan sat Ciurbești, parcela DS 210 și parcela DE 3239 parțial ,înscrisă în cartea funciară numărul 85228 Miroslova, lungimea 552 ml, lățimea cuprinsă între 6 și 9 m, asfalt pe o lungime 550 ml, lățimea carosabilului 4 m, acostament balast 530m, acostament beton 560 ml, 9 bucăți indicatoare rutiere	2012	614.273	HCL 53/26.04.2012; CF nr 85228 Miroslova
247	1.3.7	Strada Profesor Neculai Hârțan	Compusă din două sectoare : Sector 1 cu suprafața de 12219 mp, amplasată în sat Ciurbești și intravilan extins conform PUG sat Ciurbești, în cvartal 0, parcela Ds 577 (trece și prin zona necadastrată), cu lungimea de 980 ml , lățimea cuprinsă între 6 și 11 m, cu următoarele vecinătăți : la Nord proprietăți particulare și strada Bisericii, la Est parcela Hc 3736, la Sud proprietăți particulare, la Vest strada Izuzului, strada Izvoarelor și proprietăți particulare; Sector 2 , nr cadastral 95264, cu suprafața de 14361 mp, amplasată în intravilan extins conform PUG sat Ciurbești, tarlaua 78, parcelele De 3754 (trece și prin A 3756, P 3744), P 3755/1/11, P 3737 (trece și prin P 3755, P 3740, trece și prin zona necadastrată) , cu lungimea de 1339 ml și lățimea cuprinsă între 6 și 11 m, cu următoarele vecinătăți: la Nord proprietăți particulare, la Est limita cu comuna Ciurea, la Sud pășunea comună (domeniul public ) și proprietăți particulare, la Vest -Hc 3736	2012	1.459.753	HCL 53/26.04.2012; HCL 224/14.10.2021 ,sector 1- CF 95509, sector 2-CF 95264 Miroslova
248	1.3.7	Strada Bisericii	Sat Ciurbești , intravilan, suprafața 10453 mp,lungimea 855 ml, lățimea între 6 și 4 m, parcelele Ds 709, Ds 708, Ds 657, compusă din drumul până la biserica satului Ciurbești și două fundacuri, amplasată între nr. cadastral 84979 și nr. cadastral 78535	2012	172.227	HCL 53/26.04.2012; PV receptie 12733/16.08.2011;HCL 198/24.09.2020; CF 92156 Miroslova
249	1.3.7	Strada Izvoarelor	Intravilan sat Ciurbești , suprafața de 3683 mp, lungimea 365 ml, laimea între 6 și 4 m, parcelele Ds 576, Ds 520, Ds 765, amplasata între str. Necului Hârțan, proprietati private, parcela P3706, imasul satului Ciurbești si inapoi la str. Necului Hârțan	2012	73.524	HCL 53/26.04.2012; PV receptie 12733/16.08.2011; HCL 198/24.09.2020; CF 92196 Miroslova
250	1.3.7	Strada Căminului	Adresa sat Ciurbești , intravilan extins conform PUG sat Ciurbești, tarlaua 0, parcelele Ds 457, Ds 550/11 și tarlaua 78 parcelele De 3705/1, De 3706/1, suprafața 4384 mp, lungimea 822 ml, lățimea 417 m, amplasată între numerele cadastrale 85223 și 82971.	2012	165.579	HCL 53/26.04.2012;CF 92144 Miroslova
251	1.3.7	Strada Imașului	Adresa sat Ciurbești,intravilan sat Ciurbești, parcela DS 382, DE 3704 ,înscrisă în cartea funciară numărul 92144 Miroslova, lungimea 360 ml, lățimea cuprinsă între 4 și 16 m, asfalt pe o lungime 365 ml, lățimea carosabilului 4 m, acostament balast 365 ml, acostament beton 282,70 ml, șanțuri și rigole betonate 235,34 ml, 11 bucăți indicatoare rutiere	2012	360.335	HCL 53/26.04.2012; CF 85228 Miroslova



254	1.3.7	Strada Peptănari	Adresa sat Vorovești, intravilan extins conf. PUG, înscrisă în cartea funciară 92011 Miroszlava, suprafața 1376 mp, tarlaua 44, cu lungimea de 629 ml, lățimea între 7 și 4 ml, parcela De 2038, amplasată între str. Principala și drumul vicinal De 2038, asfalt pe o lungime 628,2 ml, lățimea carosabilului 4 m, acostament balast 1255,39 ml.	2012	534.844	HCL 53/26.04.2012; HCL 198/24.09.2020; CF 92011
255	1.3.7	Strada Lacului	Intravilan extins conf. PUG sat Vorovești, suprafața 388 mp, lungimea 66 ml, latimea 6 m, CV 30, parcela Ds 1088/15 (trece si prin zona necadastrata), amplasata intre nr. cadastral 85092 si str. Principala (Ds 1043)	2012	3.957	HCL 53/25.04.2012; PV receptie 12733/16.08.2011; HCL 111/31.05.2018; CF 92696 Miroszlava
266	1.3.7	Strada Siliște	Adresa sat Vorovești, Ds 604, Ds 746, Ds 797, 843/10, intravilan extins conform PUG sat Vorovești, suprafața 6430 mp, lungimea 927 ml, lățimea cuprinsă între 4 și 7 m, asfalt pe o lungime 926 ml, lățimea carosabilului 4 m, acostament balast 875,58 ml, acostament beton 100 ml, sanțuri și rigole betonate 100 m, drumuri laterale 45,40 mp, 30 bucăți indicatoare rutiere	2012	898.993	HCL 53/26.04.2012; HCL 198/24.09.2020; CF 91870
267	1.3.7	Strada Părăului	Adresa sat Vorovești, DS 702, DS 282, sat Vorovești, lungimea 319 ml, lățimea cuprinsă între 5 și 7 m, asfalt pe o lungime 314 ml, lățimea carosabilului 4 m, acostament balast 612 ml, 9 bucăți indicatoare rutiere	2012	327.925	HCL 53/26.04.2012
268	1.3.7	Strada Serelor	Adresa sat Vorovești, Ds 568 și Ds 603, sat Vorovești, suprafața 3677 mp, lungimea 398 ml, lățimea cuprinsă între 4 și 6 m, asfalt pe o lungime 358 ml, lățimea carosabilului 4 m, acostament balast 707,40 ml, 13 bucăți indicatoare rutiere	2012	362.469	HCL 53/26.04.2012; HCL 198/24.09.2020; CF 91870
269	1.3.7	Strada Livezilor	Adresa sat Vorovești, DS 178, intravilan sat Vorovești, lungimea 85 ml, lățimea cuprinsă între 4 și 6 m, asfalt pe o lungime de 76,45 ml, lățimea carosabilului 4 m, acostament balast 76,45 ml, m acostament beton 75,16 ml, sanțuri și rigole betonate 75,16 ml	2012	77.406	HCL 53/26.04.2012
270	1.3.7	Strada Stăni	Adresa sat Vorovești, DS 178, intravilan sat Vorovești, suprafața 2288 mp, lungimea 289 ml, lățimea cuprinsă între 5 și 11 m, asfalt pe o lungime de 288,20 ml, lățimea carosabilului 4 m, acostament balast 576,40 m, acostament beton 47,91 ml, sanțuri și rigole betonate 47,91 ml, 9 bucăți indicatoare rutiere.	2012	299.271	HCL 53/26.04.2012; HCL 98/28.04.2021; CF 94107
271	1.3.7	Strada Bisericii	Adresa sat Vorovești, DS 356 și DS 355, intravilan sat Vorovești, lungimea 681 ml, lățimea cuprinsă între 6 și 10 m, asfalt pe o lungime de 432,80 ml, lățimea carosabilului 4 m, acostament balast 587,70 ml, acostament beton 51,90 ml, 13 bucăți indicatoare rutiere	2012	956.945	HCL 53/26.04.2012
272	1.3.7	Strada Mărului	Adresa sat Vorovești, DS 319, intravilan sat Vorovești, lungimea 212 ml, lățimea cuprinsă între 4 și 8 m, asfalt pe o lungime de 187 ml, lățimea carosabilului 4 m, acostament balast 374 ml	2012	190.162	HCL 53/26.04.2012
273	1.3.7	Strada Haznalei	Adresa sat Vorovești, DS 284, intravilan sat Vorovești, lungimea 284 ml, lățimea cuprinsă între 4 și 6 m, asfalt pe o lungime de 172 ml, lățimea carosabilului 4 m, acostament balast 172 ml, acostament beton 44,50 ml, sanțuri și rigole betonate 44,50 ml, 8 bucăți indicatoare rutiere	2012	168.866	HCL 53/26.04.2012
274	1.3.7	Strada Părului	Adresa sat Vorovești, DS 460, intravilan sat Vorovești, lungimea 295 ml, lățimea cuprinsă între 4 și 6 m, asfalt pe o lungime de 256 ml, lățimea carosabilului 4 m, acostament balast 510 ml, 9 bucăți indicatoare rutiere	2012	254.039	HCL 53/26.04.2012
275	1.3.7	Strada Cicoarei	Adresa sat Vorovești, DS 526 și DS 525, intravilan sat Vorovești, lungimea 214 ml, lățimea cuprinsă între 4 și 6 m, asfalt pe o lungime de 214 ml, lățimea carosabilului 4 m, acostament balast 330 ml, 7 bucăți indicatoare rutiere	2012	202.589	HCL 53/26.04.2012

276	1.3.7	Strada Petalelor	Sat Vorovești, intravilan extins conform PUG, suprafața totală 2422 mp, lungimea 307 m, lățimea 8 m, vecinătăți la Nord DJ 248, la Est, Sud și Vest proprietăți particulare, compus din: 1200 mp în tarla 49, parcela 1/1(2193/3/13); 176 mp, parcela 1/10(2193/3/10); 229 mp, parcela 1/2(2193/3/2); 176 mp, parcela 1/8(2193/3/8); 176 mp, parcela 1/12(2193/3/12); 176 mp, parcela 1/4(2193/3/4); 176 mp, parcela 1/6(2193/3/6)	2019	25.906	HCL 63/28.03.2019; Contract donatie 1336/07.03.2019; CF 86712 Mirosalva; HCL 105/30.05.2019; HCL 262/22.12.2020; Contract donatie nr. 2475/24.04.2019; CF 87792; 87770; 87590; 87580; 87584; 87760; HCL 121/27.06.2019; Contract donatie 3280/06.06.2019, CF 87789
277	1.3.7	Strada Iasomei	Adresa sat Vorovești, intravilan extins conform PUG, suprafața 5151 mp, lungimea 640 m, lățimea 8 m, pietruit, vecinătăți la Nord drumul De 2038, la Sud DJ 248 A, la Est și Vest proprietăți particulare	2019	66.648	HCL 91/25.04.2019; HCL 262/22.12.2020; Contract donatie 1951/04.04.2019, CF 82590
278	1.3.7	Strada Dallei	Sat Vorovești, intravilan extins conform PUG, tarla 49, parcelele 2193/3/4/1; 2193/3/4/2, suprafața 2168 mp, lungimea 271 m, lățimea 8 m, vecinătăți la Nord DJ 248A, la Est Sud și Vest proprietăți particulare	2019	23.093	HCL 178/26.09.2019; HCL 262/22.12.2020; Contract donatie 6082/2019, CF 87097 Mirosalva
279	1.3.7	Strada Câmpiei	Intravilan extins conf. PUG sat Vorovești, tarla 24 parcela De 1051/1, suprafața 828 mp, lungimea 100 m, lățimea 11 m, vecinătăți la Nord pășunea publică, la Sud proprietăți particulare, la Est strada Principală, la Vest De 1051	2020	8.437	HCL 16/28.01.2021; CF 93035
280	1.3.7	Strada Fabricii	Intravilan sat Vorovești identificată în cvartal 0, parcela De 147 cu suprafața de 815 mp, lungimea 124 m, lățimea 7 m, vecinătăți la Nord – proprietăți particulare, la Sud – proprietăți particulare, la Est – drum, la Vest – strada Principală	2020	8.305	HCL 16/28.01.2021; CF 92697 Mirosalva
281	1.3.7	Strada Prunilor	Intravilan extins conform PUG, sat Vorovești, tar cadastral 95262 și 95263, identificată în tarla 21, parcelele De 857, De 858 cu suprafața de 840 mp, lungimea 200 m, lățimea 4 m, vecinătăți la Nord – proprietăți particulare, la Sud – proprietăți particulare, la Est – drum, la Vest – strada Focșoara	2020	8.560	HCL 16/28.01.2021; CF nr. 85262 și 95263 Mirosalva
<b>STRAZI BALCIU</b>						0
282	1.3.7	Strada Principală	Sat Balciu intravilan, DE 233, Asfalt, cu lungimea de 1323 m, lățimea între 17 și 6 m, NC 84928	2012	1.794.104	HCL 53/26.04.2012; PV receptie 12733/16.08.2011; CF 84928
283	1.3.7	Strada Stadionului	Sat Balciu intravilan, DE 2563, Balast, amplasata între Str. Prof. Anton Nitu (sat Mirosalva) și Str. Trandafirilor (sat Mirosalva), cu suprafața de 4532 mp, cu lungimea de 832 m, lățimea între 8 și 4 m	2012	167.594	HCL 53/26.04.2012; HCL 210/29.10.2018; HCL 98/28.04.2021; CF 94072
284	1.3.7	Strada Haznalei	Sat Balciu intravilan, DS 22, DS 264, Asfalt, cu lungimea de 1181 m, lățimea între 8 și 4 m	2012	1.067.693	HCL 53/26.04.2012
285	1.3.7	Strada Prunilor	Sat Balciu intravilan, DS 392, Balast, cu lungimea de 181 m, lățimea între 7 și 5 m	2012	45.575	HCL 53/26.04.2012; PV receptie 12733/16.08.2011
286	1.3.7	Strada Biserica Sfântul Neculai	Sat Balciu intravilan, DE 664, DC 2781, Asfalt, cu lungimea de 1226 m, lățimea între 10 și 6 m	2012	1.108.376	HCL 53/26.04.2012; PV receptie 12733/16.08.2011
287	1.3.7	Strada Izvoarelor	Adresa sat Balciu, intravilan sat Balciu, DE 116, lungimea 318 m, lățimea cuprinsă între 4 și 8 m, asfalt pe o lungime 195,80 m, lățimea carosabilului 4 m, 7 bucați indicatoare rutiere	2012	218.453	HCL 53/26.04.2012;
288	1.3.7	Strada Viilor	Sat Balciu, intravilan și intravilan conform PUG, sat Balciu, DE 123 și tarla 61, parcela DE 2809/12/2, suprafața 2421 mp, lungimea 441 m, lățimea între 4 și 6 m, asfalt pe 441 m, lățimea carosabilului 4 m, 14 bucați indicatoare rutiere, vecinătăți la Est strada Dealul Nucului, la Vest strada Fundăturii, la Nord și Sud proprietăți particulare	2012	436.378	HCL 53/26.04.2012; HCL 198/24.09.2020; CF 91798 Mirosalva
289	1.3.7	Strada Fundăturii	Sat Balciu intravilan conform PUG, tarla 61, parcela DE 2809/12/1, de la km 0+000 la km 0+223, vecinătăți la N str Viilor, la S str Dealul Nucului, la E și V proprietăți private. Balast, cu lungimea de 223 m, lățimea între 4 și 11 m, suprafața de 1639 mp	2012	82.538	HCL 53/26.04.2012; PV receptie 12733/16.08.2011; CF 91814

290	1.3.7	Strada Dealul Nucului	Sat Balciu intravilan,DE 139 si DE 2810. Asfalt, cu lungimea de 1228 ml, lățimea între 8 și 4 ml	2015	1.305.042	HCL 169/26.11.2015;HCL 170/19.09.2019;PV 37887/10.09.2019
291	1.3.7	Strada Azurului	Sat Balciu intravilan,DS 374. Beton, cu lungimea de 300 ml, lățimea 5 ml	2016	378.889	HCL 14/28.01.2016
			<b>STRĂZI SAT CORNEȘTI</b>		0	
292	1.3.7	Strada Dimitrie Anghel	Sat Cornești intravilan,DS 134, DS 257, P. 256. Asfalt, cu lungimea de 1694 ml, lățimea între 10 și 6 ml, NC 84930	2012	1.544.630	HCL 53/26.04.2012; PV receptie 12733/16.08.2011;CF 84930 Mirosiava
293	1.3.7	Strada Pădurea Surda	Adresa Sat Cornești,intravilan sat Cornești, Ds 436 ,înscrișă în cartea funciară numărul 84930 Mirosiava, lungimea 1639 ml, lățimea cuprinsă între 6 și 10 m, asfalt pe o lungime 1638,50 ml, lățimea carosabilului 5,50 m, acostament balast 387,50 m, acostament beton 1359,40 ml, șanțuri și rigole betonate 1172,80 ml, drumuri laterale 322,90 ml, 18 bucați indicatoare rutiere	2012	1.837.082	HCL 53/26.04.2012;HCL 170/19.09.2019;PV 37887/10.09.2019;CF 84930 Mirosiava
294	1.3.7	Strada Dealul Popii	Sat Cornești,intravilan extins conform PUG ,tarlaua 0 parcela DS 330 și tarlaua 72 parcela DS 3233 , suprafața 7151 mp , lungimea 832 ml, lățimea între 4 și 9 m, asfalt pe o lungime 760,80 ml, lățimea carosabilului între 3,25 m și 4 m,acostament balast 760,80, acostament beton 40 ml, șanțuri și rigole betonate 40 ml, drumuri laterale 283,09 ml, 17 bucați indicatoare rutiere	2012	767.519	HCL 53/26.04.2012; HCL 198/24.09.2020;CF 921110 Mirosiava
295	1.3.7	Strada Ciâmpiei	Sat Cornești intravilan,DS 293. Balast, cu lungimea de 157 ml, lățimea între 8 și 4 ml, NC 84930	2012	31.625	HCL 53/26.04.2012; PV receptie 12733/16.08.2011;CF 84930 Mirosiava
296	1.3.7	Strada Înfundată	Sat Cornești,intravilan,tarlaua 0, Ds 394 , suprafața 3964 mp , lungimea 516 ml, lățimea între 4 și 8 m, asfalt pe o lungime 506 ml, lățimea carosabilului 4 m, acostament beton 232,90 ml, șanțuri și rigole betonate 161,20 ml, drumuri laterale 45,40 ml, 11 bucați indicatoare rutiere	2012	502.943	HCL 53/26.04.2012;HCL 198/24.09.2020;CF 921111 Mirosiava
297	1.3.7	Strada Sălcilor	Sat Cornești, intravilan, tarlaua 0, parcela Ds 134 (trece și prin zona necadastrată), suprafața 2505 mp , lungimea 407 ml, lățimea cuprinsă între 6 și 7 m, asfalt pe o lungime 300 ml, lățimea carosabilului 4 m, acostament balast 300 ml, 10 bucați indicatoare rutiere	2012	359.539	HCL 53/26.04.2012;HCL 198/24.09.2020;CF 92136 Mirosiava
298	1.3.7	Strada Pădurii	Sat Cornești intravilan,DS 81,DS 1. Pietră și pământ, cu lungimea de 440 ml, lățimea între 6 și 4 ml	2012	26.378	HCL 53/26.04.2012; PV receptie 12733/16.08.2011
299	1.3.7	Strada Bisericii	Sat Cornești intravilan,DS 159, Ds 2417-partial pe o lungime de 241 m. Asfalt, cu lungimea de 481 ml, lățimea între 5 ml, NC 84930, 10 buc indicatoare rutiere	2015	648.990	HCL 169/26.11.2015; HCL 170/19.09.2019;PV 37887/10.09.2019;CF 84930 Mirosiava
300	1.3.7	Strada Crivățului	Adresa sat Cornești, intravilan, tarlaua 74, parcela 3337/10, suprafața 2493 mp, lungimea 265 ml, lățimea cuprinsă între 7 și 13 m, vecinătăți la Nord, Vest și Est proprietăți particulare, la Sud strada Dealul Popii	2014	9.931	HCL 185/27.11.2014; HCL 262/22.12.2020;CF 77559 Mirosiava
301	1.3.7	Strada Bucovinei	Sat Cornești, intravilan extins conf. PUG, tarlaua 75, parcelele 3337/47, 3344/48,3344/49 suprafața totală 7083 mp,compusă din: 2479 mp în parcela 3344/48; 3585 mp în parcela 3344/47; 1019 mp în parcela 3344/49, lungimea 647 ml, lățimea cuprinsă între 1 și 11 m,pietruita pe 560 m vecinătăți la Nord și Vest proprietăți particulare, la Sud și Est strada Dealul Popii.	2014	50.015	HCL 185/27.11.2014; HCL 262/22.12.2020;CF 77565 Mirosiava; CF 77551 Mirosiava si CF 77540 Mirosiava
302	1.3.7	Strada Ciprian Porumbescu	Sat Cornești, intravilan extins conf. PUG,tarlaua 72, parcelele P 3214/492, P 3210/21, suprafața 15313 mp, lungimea 1480 ml, lățimea între 7 și 11 m, vecinătăți la Nord, și Est strada Pădurea Surda la Sud concesiuni, la Vest strada Pădurii	2.014	85.157	HCL 185/27.11.2014;HCL 262/22.12.2020; CF 77673 Mirosiava

		STRĂZI SAT GĂURENI		0		
303	1.3.7	Strada Principală	Sat Găureni intravilan,DS 241. Asfalt, cu lungimea de 759 ml, lățimea între 17 și 8 ml	2012	914.907	HCL 53/26.04.2012; PV receptie 12733/16.08.2011
304	1.3.7	Strada Belliman	Sat Găureni intravilan,DS 28,DC 1253. Asfalt, cu lungimea de 857 ml, lățimea între 10 și 4 ml	2012	516.519	HCL 53/26.04.2012; PV receptie 12733/16.08.2011; CF 91995
305	1.3.7	Strada Bisericii	Sat Găureni intravilan,DS 125,DS 72. Asfalt, cu lungimea de 746 ml, lățimea între 10 și 6 ml	2012	674.428	HCL 53/26.04.2012; PV receptie 12733/16.08.2011; CF 91995
306	1.3.7	Strada Antonie Ruset Vodă	Sat Găureni intravilan,DS 125. Asfalt, cu lungimea de 580 ml, lățimea între 11 și 7 ml	2012	611.746	HCL 53/26.04.2012; PV receptie 12733/16.08.2011; CF 91995
307	1.3.7	Strada Zorilor	Intravilan și intravilan extins conf. PUG sat Găureni, suprafața 3448 mp, lungimea 950 ml, lățimea între 2 și 4 m, tarla 32, parcelele De 1704/1, De 1698-1696/1, amplasată între str. Principală (De 1641) și nr. cadastral 73985	2016	191.363	HCL 14/28.01.2016; HCL 198/24.09.2020; CF 91980 Miroslava
308	1.3.7	Strada Zăvoi	Intravilan și intravilan extins conf. PUG sat Găureni, suprafața 3309 mp, lungimea 650 ml, lățimea 4 m, tarla 32, parcela De 1698/2, amplasată între str. Zorilor și DJ 248-nr. cadastral 68880	2016	130.933	HCL 14/28.01.2016; HCL 198/24.09.2020; CF 91980 Miroslava
309	1.3.7	Strada Prieteniei	Sat Găureni, suprafața 4351 mp, lungimea 555 m, lățimea 8 m, amplasată între DJ 248 cu nr. cadastral 68880, str. Zorilor și propr. private	2020	52.652	HCL 196/24.09.2020, contract donatie 6799/01.09.2020
		STRĂZI SAT URICANI		0		
310	1.3.7	Strada Bisericii	Sat Uricani, extins conf. PUG, tarla 0, parcela DS 298, suprafața 1729 mp, cu lungimea de 847 ml, lățimea între 8 și 4 m, vecinătăți la Nord str. Eroilor, la Sud, Vest și Est, proprietăți particulare, asfalt pe 377 ml, 12 buc indicatoare rutiere	2012	452.884	HCL 53/26.04.2012; PV receptie 12733/16.08.2011; HCL 84/29.05.2014, HCL 26/2015; HCL 170/17.09.2019; PV 37887/10.09.2019; CF 92004 Miroslava
311	1.3.7	Strada Eroilor	Sat Uricani, suprafața de 10.856 mp, amplasată în sat Uricani și intravilan extins conform PUG sat Uricani, T 0, parcela Ds 234, Cat 235, Dc 1168 (trece și prin P 1169, P 1156, P 1121), De 1209/1, cu lungimea 672 m, lățimea cuprinsă între 8 și 33 m, vecinătăți: la Nord proprietăți particulare, la Vest De 1209, la Sud proprietăți particulare, la Est str. Miron Barnovschi, asfalt pe o lungime 600 ml, lățimea carosabilului 4 m, acostament balast 268,40 ml, acostament beton 299 ml, șanțuri și rigole betonate 239,20 ml, 29 bucăți indicatoare rutiere	2012	884.946	HCL 53/26.04.2012; HCL 170/17.09.2019; PV 37887/10.09.2019; HCL 268/25.11.2021
312	1.3.7	Strada Școlii	Sat Uricani, intravilan extins conform PUG sat Uricani, tarla 0, parcela De 419/1, suprafața 2310 mp, lungimea 250 ml, lățimea între 6 și 12 m, asfalt pe o lungime 222 ml, lățimea carosabilului cuprinsă între 3 și 4 m, 16 bucăți indicatoare rutiere	2012	412.622	HCL 53/26.04.2012; CF 92053 Miroslava
313	1.3.7	Strada Bahului	Sat Uricani, intravilan extins conform PUG, tarla 0, parcelele DE 695, DE 693/1, DE 692, suprafața 3199 mp, lungimea 430 ml, lățimea între 5 și 10 m, asfalt pe o lungime 291 ml, lățimea carosabilului 4 m, acostament beton 240 ml, șanțuri și rigole betonate 240 ml, drumuri laterale 116,40 ml, 10 bucăți indicatoare rutiere	2012	337.737	HCL 53/26.04.2012; CF 92172 Miroslava
314	1.3.7	Strada Ponoare	Sat Uricani intravilan, DS 115. Asfalt, cu lungimea de 390 ml, lățimea între 11 și 7 ml	2012	411.347	HCL 53/26.04.2012; PV receptie 12733/16.08.2011
315	1.3.7	Strada Via Mare	Sat Uricani intravilan, DS 420. Asfalt, cu lungimea de 362 ml, lățimea între 10 și 4 ml, modernizată pe o lungime de 99 m în anul 2017 și pe o lungime de 113 m în anul 2018-(2 buc podete tubulare cu diametrul de 0,5 m la km 0+0,101 skm 0+0,103; 113 ml santuri)	2012	381.814	HCL 53/26.04.2012; PV receptie 12733/16.08.2011; HCL 165/28.07.2017; PV receptie 17001/08.06.2017; HCL 257/20.12.2018; PV receptie 34513/25.10.2018

316	1.3.7	Strada Erou Craus Clementine	Sat Uricani, intravilan extins conform PUG, tarlaua 0, parcelele Ds 60 , Ds 405/1 , Ds 485/1 suprafața 4225 mp, lungimea de 538 ml, lățimea între 8 si 4 ml, asfalt, 17 buc indicatoare rutiere	2012	567.447	HCL 53/26.04.2012; PV receptie 12733/16.08.2011; HCL 163/28.07.2017; HCL 198/24.09.2020; CF 92191 Miroslava; CF 92052 Miroslava
317	1.3.7	Strada Podgoriei	Adresa sat Uricani, intravilan sat Uricani, parcelele DS559, DS762, DS757, lungimea 862 ml, lățimea cuprinsă între 4 și 10 m, asfalt pe o lungime 516 ml, lățimea carosabilului între 3 și 4 m, 8 bucăți indicatoare rutiere	2012	1.056.303	HCL 53/26.04.2012
318	1.3.7	Strada Învățător Miron Lupescu	Adresa sat Uricani, intravilan extins conform PUG sat Uricani, înscrisă în cartea funciară 92173 Miroslava, tarlaua 0, parcela DS 672 , suprafața: 2813 mp, lungimea 383 ml, lățimea cuprinsă între 8 și 10 m, asfalt pe o lungime 304,2 ml, lățimea carosabilului 4 m, acostament beton 520 ml , șanțuri și rigole betonate 520 ml, 11 bucăți indicatoare rutiere	2012	701.548	HCL 53/26.04.2012; CF 92173 Miroslava
319	1.3.7	Strada Salcânilor	Adresa sat Uricani, intravilan extins conform PUG sat Uricani, înscrisă în cartea funciară 92173 Miroslava, tarlaua 0, parcelele DS 640, DS 529 , suprafața 1602 mp, lungimea 332 ml, lățimea cuprinsă între 4 și 8 m, asfalt pe o lungime 326 ml, lățimea carosabilului 4 m, acostament beton 57 ml , șanțuri și rigole betonate 57 ml, 8 bucăți indicatoare rutiere	2012	323.940	HCL 53/26.04.2012; CF 92173 Miroslava
320	1.3.7	Strada Fântâni	Intravilan sat Uricani, suprafața 1723 mp, lungimea 193 ml, lățimea între 4 si 10 m, balast, parcelele Ds 709 si Ds 844, amplasata între str Podgoriei si str. Pădurii	2012	38.877	HCL 53/26.04.2012; PV receptie 12733/16.08.2011; HCL 198/24.09.2020
321	1.3.7	Strada Nucilor	Adresa sat Uricani, intravilan sat Uricani, parcelele DS 539, DS606 , suprafața 2173 mp, lungimea 240 ml, lățimea cuprinsă între 4 și 8 m, asfalt pe o lungime 192 ml, lățimea carosabilului 4 m, 6 bucăți indicatoare rutiere	2012	199.744	HCL 53/26.04.2012; CF 94099-DS 606
322	1.3.7	Strada Petrache Mertic	Adresa sat Uricani, intravilan, DS 756, tarlaua 37 parcela 1(1838/3/1), tarlaua 20 parcelele 1(798) și 2(799), suprafața 4748 mp, lungimea 621 ml, lățimea între 4 și 8 m, asfalt pe 400 ml, vecinătăți la Nord și Sud proprietăți particulare, la Est strada Preot Turcanu, la Vest strada Podgoriei și proprietăți particulare, asfalt pe o lungime 541 ml, lățimea carosabilului 4 m, acostament beton 163,89 ml, șanțuri și rigole betonate 51,48 ml, drumuri laterale 168,50 ml, 12 bucăți indicatoare rutiere	2012	426.058	HCL 53/26.04.2012; HCL 262/22.12.2020; Contract donatie 1124/27.02.2020, CF 87552 , CF 87892 ; CF 92058 Miroslava
323	1.3.7	Strada Preot Turcanu , sat Uricani	Sat Uricani intravilan, DS 810, Asfalt, cu lungimea de 572 ml, lățimea între 8 si 4 ml	2012	430.935	HCL 53/26.04.2012; PV receptie 12733/16.08.2011
324	1.3.7	Strada Pădurii	Adresa sat Uricani, intravilan sat Uricani, tarlaua 36, parcelele Ds 900 , Ds 946, suprafața 7203 mp , lungimea 820 ml, lățimea cuprinsă între 4 și 8 m, asfalt pe o lungime 820 ml, lățimea carosabilului 4 m, acostament balast 750,30 ml, acostament beton 750,30 ml, șanțuri și rigole betonate 381,80, drumuri laterale 168,50 ml, 26 bucăți indicatoare rutiere	2012	811.782	HCL 53/26.04.2012; HCL 198/24.09.2020; CF 92058 Miroslava
325	1.3.7	Strada Fundac Călcâi	Sat Uricani intravilan, DS 981 , DS 1011. Asfalt, cu lungimea de 170 ml, lățimea între 8 si 4 ml	2012	44.110	HCL 53/26.04.2012; PV receptie 12733/16.08.2011
326	1.3.7	Strada Bazinelor	Sat Uricani intravilan, DE371, DE373, DE381, DE394, DE400, DE420, DE424. Asfalt, pe 300 m, cu lungimea de 1474 ml, lățimea 4 ml	2015	639.528	HCL 57/30.04.2015; HCL 170/19.09.2019; PV 37887/10.09.2019; CF 91672
327	1.3.7	Strada Nicolae Labiș	Sat Uricani intravilan, De 375, De 405, De 524, De 523, De 522 . Asfalt pe 1129 m, cu lungimea de 1660 ml, lățimea 5 ml	2015	1.668.317	HCL 169/26.11.2015; HCL 170/19.09.2019; PV 37887/10.09.2019; CF 91672

328	1.3.7	Strada Valea lui David	Sat Uriceani intravilan,DE 557. Beton, cu lungimea de 300 ml, lățimea între: 7 și 8 ml	2016	530.445	HCL 14/28.01.2016; CF 91672
329	1.3.7	Strada Nichita Stănescu	Sat Uriceani intravilan,DE 409. Balast,cu lungimea de 495 ml, lățimea 5,5 ml	2016	137.102	HCL 14/28.01.2016; CF 91672
330	1.3.7	Strada Ion Neculce	Sat Uriceani intravilan,DE 379. Balast,cu lungimea de 400 ml, lățimea 5 ml	2016	100.717	HCL 14/28.01.2016; CF 91672
331	1.3.7	Strada Industriei	Sat Uriceani intravilan,DE 397/I. Asfalt,cu lungimea de 301 ml, lățimea 5 ml	2016	226.768	HCL 14/28.01.2016; CF 91672
332	1.3.7	Strada Cocorilor	Sat Uriceani intravilan,DE 414. Pământ,cu lungimea de 390 ml, lățimea 6 ml	2016	23.381	HCL 14/28.01.2016; CF 91672
333	1.3.7	Strada Cefăiui	Sat Uriceani intravilan,DE 399. Pământ,cu lungimea de 445 ml, lățimea 4 ml	2016	17.785	HCL 14/28.01.2016; CF 91672
334	1.3.7	Strada Cărturarilor	Sat Uriceani intravilan,DE 524/I. Pământ,cu lungimea de 280 ml, lățimea între 7 și 8 ml	2016	19.584	HCL 14/28.01.2016; CF 91672
335	1.3.7	Strada Camellei	DE 393. Pământ cu lungimea de 410 ml, lățimea 8 ml	2016	32.773	HCL 14/28.01.2016; CF 91672
336	1.3.7	Strada Nufărului	Adresa sat Uriceani, intravilan extins conform PUG, suprafața 1830 mp, lungimea 230 ml, lățimea 8m, vecinătăți la Nord strada Bazinelor, la Vest drumul DE 427, la Sud și Est, proprietăți particulare	2020	71.352	HCL 262/22.12.2020; Contract donatie 5800/30.09.2020; CF 89733 Miroslava
337	1.3.7	Strada Macului	Intravilan extins conform PUG, sat Uriceani, identificată în cartea 9, parcelele De 419, De 427, De 431 cu suprafața de 5494 mp, lungimea 700 m, lățimea între 4 m și 13 m, vecinătăți: la Nord – proprietăți particulare, la Sud – strada Cărturarilor, proprietăți particulare, la Est – strada Bazinelor, la Vest – proprietăți particulare	2020	55.984	HCL 16/28.01.2021
<b>STRĂZI SAT BRĂTULENI</b>						
338	1.3.17.2	Pod betonat	Pod betonat peste râul Bahlui, la ieșirea din satul Brătuleni spre Metro (amplasat pe strada Principala)	2013	1.843.446	HCL 26/23.01.2014
339	1.3.7	Strada Principală	Sat Brătuleni, cu lungimea totală 3,2 km, lățimea cuprinsă între 6 și 16 ml, are amplasat un pod peste râul Bahlui, la ieșirea din satul Brătuleni spre Metro și este compusă din 2 tronsoane : Tronson I, cu suprafața de 16.261 mp, CV 0, parcelele Ds 371, Ds 391 și T 0 parcela De 1066/1, amplasat în sat Brătuleni și intravilan extins conform PUG sat Brătuleni, vecinătăți : la Nord Tronsonul II, la Est proprietăți particulare, la Sud DC 1065, la Vest proprietăți particulare. Tronson II, amplasat în intravilan extins conform PUG sat Brătuleni, T 12 parcela De 547/10, T 14 parcelele De 602/10, 603, 564, 574, 563, 604/10, 666 și în T 17 parcela 704/10, compus din : -suprafața de 11.868 mp,NC 92233, amplasată între rețeaua CFR (numărul cadastral 80916) și drumul European E58, - suprafața de 17.109 mp ,NC 92202, amplasată între rețeaua CFR (numărul cadastral 80916) și râul Bahlui Hc 666, - suprafața de 2.200 mp, amplasată între râul Bahlui Hc 666 și str. Principală sat Brătuleni. Asfalt pe o lungime 1973 ml, lățimea carosabilului 5,5 m, acostament balast 729 m, drumuri laterale 210 m, 40 bucăți indicatoare rutiere.	2012	3.910.401	HCL 53/26.04.2012;HCL 198/24.09.2020; CF92202, 92233 Miroslava; HCL 268/25.11.2021
340	1.3.7	Strada Malduri	Sat Brătuleni, DS 119, intravilan extins conform PUG, cartea 0, parcela 1DR, suprafața 2737 mp, lungimea 235 ml, lățimea 6 m, asfalt pe o lungime de 260 ml, lățimea carosabilului 4 m, acostament balast 260 m, acostament beton 253,16m, sașuri și rigole betonate 187,50 ml, 8 bucăți indicatoare rutiere	2012	276.027	HCL 53/26.04.2012; CF 92015 Miroslava
341	1.3.7	Strada Bahlui	Adresa sat Brătuleni,DS 119, intravilan sat Brătuleni, cartea 2, parcela 59-66/1, suprafața 1440 mp, lungimea 267 ml, cuprinsă între 5 și 6 m, intabulată cu numărul cadastral 92057, înscrisă în cartea funciară 92057 Miroslava, asfalt pe o lungime de: 266 ml, lățimea carosabilului 4 m, acostament balast 531,40 m, acostament beton 35,20 m, sașuri și rigole betonate 35,20 ml, 8 bucăți indicatoare rutiere	2012	276.981	HCL 53/26.04.2012;HCL 198/24.09.2020; CF 92057; CF 92013 Miroslava

342	1.3.7	Strada Părăului	Adresa sat Brătuleni, DS 70, intravilan, sat Brătuleni , lungimea 211 ml, lățimea cuprinsă între 6 și 10 m , asfalt pe o lungime de 194 ml, lățimea carosabilului 4 m, acostament beton 373,13 m, șanțuri și rigole betonate 315,46 ml, 8 bucăți indicatoare rutiere	2012	343.733	HCL 53/26.04.2012; CF 92027
343	1.3.7	Strada Bisericii	Adresa sat Brătuleni, DS 41, intravilan sat Brătuleni , lungimea 1140 ml, lățimea cuprinsă între 5 și 6 m, asfalt pe o lungime 758 ml, lățimea carosabilului 4 m, acostament balast 1267,41 ml, acostament beton 248,59 ml, șanțuri și rigole betonate 201,65 m, drumuri laterale 45,80 mp, 27 bucăți indicatoare rutiere	2012	1.472.556	HCL 53/26.04.2012; CF 92027
344	1.3.7	Strada Recea	Sat Brătuleni intravilan, DS 91, DS 40, Balast, cu lungimea de 467 ml, lățimea între 9 și 4 ml	2012	94.070	HCL 53/26.04.2012; PV receptie 12733/16.08.2011; CF 92027
345	1.3.7	Strada Ponoare	Sat Brătuleni intravilan, DS 286, Balast, cu lungimea de 90 ml, lățimea între 6 și 4 ml	2012	18.129	HCL 53/26.04.2012; PV receptie 12733/16.08.2011
346	1.3.7	Strada Fântânele	Intravilan sat Bratuleni, tarlaua 6, parcelele De 286, 275, 276, 285, 250, 273, 253; u lungimea de 630 ml, lățimea 5 ml	2016	158.630	HCL 14/28.01.2016
347	1.3.7	Strada Basarabia	Sat Brătuleni intravilan. Asfalt, cu lungimea de 550 ml, lățimea între 11 și 27 ml, NC 64329 și 63960	2016	1.408.825	HCL 14/28.01.2016; CF 64329; CF 63960(PRIVAT)
348	1.3.7	Strada Ecaterina Tendoroiu	Sat Brătuleni, intravilan extins conf. PUG, tarlaua 13 parcelele De 555, 549, 550 și tarlaua 12 parcela 547/11, suprafața 20613 mp, lungimea de 1100 ml, lățimea 10 m, situată în tarlaua 13 parcelele De 555, amplasată între drumul Săpard până la limita Lețcani	2012	10.029	HCL 53/26.04.2012; PV receptie 12733/16.08.2011; HCL 198/24.09.2020; CF 92236 Miroslava
<b>STRĂZI SAT DANCAȘ</b>						
349	1.3.7	Strada Principală	Sat Dancaș intravilan, DS 75, Piatra pe 784 ml, cu lungimea de 1183 ml, lățimea între 11 și 6 ml; NC 85212	2012	427.578	HCL 53/26.04.2012; PV receptie 12733/16.08.2011; CF 85212- Miroslava
350	1.3.7	Strada Pădurii	Adresa Sat Dancaș, intravilan sat Dancaș, parcela DS 26 , înscrisă în cartea funciară numărul 85812 Miroslava, lungimea 380 ml, lățimea cuprinsă între 4 și 7 m, asfalt pe o lungime 350 ml, lățimea carosabilului 4 m, acostament balast 700 ml, 7 bucăți indicatoare rutiere	2012	409.944	HCL 53/26.04.2012; CF 85212 Miroslava
351	1.3.7	Strada Școlii	Adresa Sat Dancaș, intravilan sat Dancaș, parcele DS 153, DS 140 , înscrisă în cartea funciară numărul 85812 Miroslava, , lungimea 840 ml, lățimea cuprinsă între 5 și 10 m, asfalt pe o lungime 840 ml, lățimea carosabilului 5 m, acostament beton 1664ml, șanțuri și rigole betonate 1439 ml/drumuri laterale 92,80 ml, 33 bucăți indicatoare rutiere Compuș din două tronsoane: -Tronson 1 –Ds 174 , cu suprafața de 4202 mp, cu lungimea de 620 ml, lățimea cuprinsă între 5 și 10 m, vecinătăți la Nord strada Școlii, la Est și la Vest proprietăți particulare, la Sud Șoseaua de centură, înalțat cu numărul cadastral 85212, -Tronson 2 cu suprafața de 351 mp, T 72, parcela A 3254/30, cu lungimea de 51 ml, lățimea cuprinsă între 0 și 11 ml, având ca vecinătăți : la Nord strada Pădurea Surda, la Est numerele cadastrale 64574, 94900 și 94901, la Sud și la Vest-Șoseaua de centură , miabulat cu numărul cadastral 95484	2012	812.898	HCL 53/26.04.2012; CF 85212 Miroslava
352	1.3.7	Strada Pădurea Surda		2012	733.528	HCL 53/26.04.2012: HCL 170/19.09.2019; PV 37887/10.09.2019; CF 85212 Miroslava; HCL 289/21.12.2021; CF 95484 Miroslava

STRĂZI SAT PROSELENICI		0	
333	1.3.7 Strada Theodor Palade	Adresa Sat Proselelici, intravilan și intravilan extins conform PUG sat Proselelici, Ds 157, înscrisă în cartea funciară numărul 84935 și 92020 Mirosloava, tronson 1 cu suprafața totală de 18749 mp, lungimea de 1637 ml, lățimea între 7 și 4 m, compusă din următoarele suprafețe și delimitări: 15299 mp, parcela Ds 157 intabulată cu nr. cad. 84935, carte funciară nr. 84935, amplasată între nr. cad 72469 și nr. cad. 73394; 3450 mp parcelele Ds 103, Ds 134, Ds 102, amplasată între nr. cad 84935 și parcela P 2259 asfalt pe o lungime de 970,67 ml, lățimea carosabilului 4 m, acostament balast 1265 ml, acostament beton 453,70 ml, șanțuri și rigole betonate 385,50 ml, 29 bucăți indicatoare rutiere; tronson 2 intravilan și intravilan extins conform PUG sat Proselelici, cvartal O, parcelele Ds 157/1, Ds 280/1 și tarlaau 49 parcela De 2236 (trece și prin A 2235), cu lungimea de 420 ml, lățimea cuprinsă între 2 și 1.1 m cu suprafața de 2539 mp, vecinătăți la Nord și la Vest proprietăți particulare, la Est strada Dimitrie Anghel, la Sud drumul Ds 280	2012 1.757.476 HCL 53/26.04.2012; HCL 198/24.09.2020; HCL 98/28.04.2021; CF 84935 Mirosloava; CF 92020; CF 94221 (tronson 2)
334	1.3.7 Strada Învățător Cernescu Vasile	Adresa Sat Proselelici, intravilan sat Proselelici, DS234, DS335, înscrisă în cartea funciară 84935 Mirosloava, lungimea 1048 ml, lățimea cuprinsă între 4 și 11 m, asfalt pe o lungime 985,25 ml, lățimea carosabilului 4 m, acostament balast 708,90 ml, acostament beton 1146 ml, șanțuri și rigole betonate 993 ml, 25 bucăți indicatoare rutiere	2012 988.016 HCL 53/26.04.2012; HCL 257/20.12.2018; PV recepție 34513/25.10.2018; CF 84935 Mirosloava
335	1.3.7 Strada Islazului	Adresa Sat Proselelici, intravilan sat Proselelici, tarlaaua 47, parcelele De 2149/100, 2153, 2154, 2155, 2156, 2161/100 (trece și prin zona necadastrată), De 2117, De 2165/100, 2116, suprafața 12.000 mp, lungimea 1343 ml, lățimea cuprinsă între 4 și 8 m, asfalt pe o lungime 1069 ml, lățimea carosabilului 4 m, acostament balast 1047,60 ml, acostament beton 1026,35 ml, șanțuri și rigole betonate 893 ml, 28 bucăți indicatoare rutiere	2012 1.113.480 HCL 53/26.04.2012; CF 92439 Mirosloava
336	1.3.7 Strada Pădurii	Intravilan extins conf. PUG sat Proselelici, tarlaaua 47, parcela De 2117, cu suprafața totală de 8797 mp compusă din: 2594 mp parcela Ds 1 amplasată între parcela P2259-str. Theodor Palade nr cad. 84935; 925 mp parcela Ds 81 amplasată între Ds1 și Ds 103; 853 mp parcela Ds 157 tarlaaua 47, parcela DC 2145, amplasată între str Theodor Palade nr. cad 84935 și De 2117; 5350 mp în tarlaaua 47 parcela De 2117 amplasată între DC 2145 și parcela P2116	2012 135.767 HCL 53/26.04.2012; PV recepție 12733/16.08.2011; CF 91992 Mirosloava; CF 92020; CF 92439 Mirosloava
337	1.3.7 Strada Vărnicii	Adresa Sat Proselelici, intravilan, tarlaaua 0, parcelele DS 462, DS 437, cu lungimea de 917 ml, lățimea între 8 și 4 ml, asfalt pe o lungime 116 ml, lățimea carosabilului 4 m	2012 276.187 HCL 53/26.04.2012; CF 92439 Mirosloava
338	1.3.7 Strada Belcia	Adresa Sat Proselelici, intravilan, tarlaaua 0 parcela DS 437, lungimea 235 ml, lățimea cuprinsă între 4 și 5 m, asfalt pe o lungime 235 ml, lățimea carosabilului 4 m, acostament balast 342,80 ml, acostament beton 114 ml, șanțuri și rigole betonate 100,50 ml, 10 bucăți indicatoare rutiere	2012 232.645 HCL 53/26.04.2012; CF 92439 Mirosloava
339	1.3.7 Strada Movila	Adresa Sat Proselelici, intravilan extins conform PUG sat Proselelici, înscrisă în cartea funciară 91991 Mirosloava, Ds 345/1, Ds 364, lungimea 464 ml, lățimea cuprinsă între 4 și 7 m, asfalt pe o lungime 188 ml, lățimea carosabilului 4 m, acostament balast 282,35 ml, acostament beton 95,40 ml, șanțuri și rigole betonate 88 ml, 6 bucăți indicatoare rutiere	2012 241.712 HCL 53/26.04.2012; CF 91991 Mirosloava
340	1.3.7 Strada Siliște	Intravilan și intravilan extins conf. PUG sat Proselelici, suprafața 2013 mp, parcelele Ds 280/1, Ds 279, tarlaaua 49 parcelele De 2219, De 2220, De 2221, De 2223, amplasată între str. Ing. Cernescu Vasile-nr. cad 84935 și De 2176	2012 70.502 HCL 53/26.04.2012; PV recepție 12733/16.08.2011; HCL 3/31.01.2019; CF 91990; CF 94221
341	1.3.7 Strada Mărului	Intravilan și intravilan extins conf. PUG sat Proselelici cu suprafața totală de 2712 mp, compusă din următoarele suprafețe: 858 mp, parcela Ds 302, amplasată între nr. cadastral 80016 și str. Siliște; 471 mp, tarlaaua 49 parcelele DE 2169/11, De 2175/11 amplasată între nr. cadastral 80020 și str. Ing. Cernescu Vasile-nr. cadastral 84935; 1383 mp tarlaaua 48, parcela De 2164/1 amplasată între str. Ing. Cernescu Vasile-nr. cad. 84935 și nr. cad. 85227.	2012 95.883 HCL 53/26.04.2012; PV recepție 12733/16.08.2011; CF 91994 Mirosloava; CF 91990; CF 91991

362	1.3.7	Strada Prunului	Sat Prosehnici intravilan, DS 301. Balast, cu lungimea de 90 ml, lățimea între 6 și 4 ml	2012	18.129	HCL 53/26.04.2012; PV receptie 12733/16.08.2011; CF 91990
363	1.3.7	Strada Conacului	Intravilan sat Prosehnici, suprafața 1156 mp, parcelele Ds 1, Ds 280, Ds 4, Ds 2. amplasata între str. Sf Nicolae si nr. cad 83969	2012	20.345	HCL 53/26.04.2012; PV receptie 12733/16.08.2011; CF 92000; CF 94221
364	1.3.7	Strada Sfântul Nicolae	Intravilan sat Prosehnici, suprafața 3270 mp, parcela Ds 25 (recede si prin zona neadastrata), amplasata între str. Theodor Palade (NC 84935) si De 2246 (NC 82895)	2012	329.831	HCL 53/26.04.2012; PV receptie 12733/16.08.2011; CF 92000
365	1.3.7	Strada Fundac Tei	Sat Prosehnici intravilan, DS 48. Balast, cu lungimea de 345 ml, lățimea între 6 și 4 ml	2012	69.495	HCL 53/26.04.2012; PV receptie 12733/16.08.2011 si HCL 14/28.01.2016; CF 92020
366	1.3.7	Strada Fundac Sakam	Adresa Sat Prosehnici, intravilan sat Prosehnici, înscris în cartea funciară 92020 Miroslava, DS 17, lungimea 175 ml, lățimea cuprinsă între 4 și 8 m, asfalt pe o lungime 159 ml, lățimea carosabilului 3.85 m, 7 bucați indicatoare rutiere	2012	160.629	HCL 53/26.04.2012; HCL 14/28.01.2016; CF 92020
367	1.3.7	Strada Verde	Adresa Sat Prosehnici, intravilan sat Prosehnici, DS 233, lungimea 136 ml, lățimea cuprinsă între 5 și 9 m, asfalt pe o lungime 131 ml, lățimea carosabilului 4 m, acostament balast 143 ml, acostament beton 128,50 ml, șanțuri și rigole betonate 109,25 ml, 8 bucați indicatoare rutiere	2012	137.543	HCL 53/26.04.2012; HCL 14/28.01.2016; CF 92020
368	1.3.7	Strada Crângului	Intravilan sat Prosehnici, DE 2195. Pământ cu lungimea de 390 ml, lățimea 4 ml	2016	15.587	HCL 14/28.01.2016; CF 82894
369	1.3.7	Strada Cocorilor	Adresa sat Prosehnici, intravilan conform PUG, tarlăua 49, parcelele DE 2101, DE 2167, suprafața 14001 mp, lungimea 1750 m, lățimea 7 m, amplasată între DJ 248 A și Strada Inginer Cernescu Vasile, intabulată parțial cu numărul cadastral 84935	2016	616.894	HCL 14/28.01.2016; CF 84935 Miroslava
370	1.3.7.1	Strada Dumbrava	Intravilan extins conform PUG, sat Prosehnici, cu numărul cadastral 82402 (cota indiviză de 2389mp din suprafața totală de 3021mp), cu lungimea de 377 ml, lățimea de 8 m având următoarele vecinătăți: la Nord – drumul județean numărul cadastral 68880, la Est, proprietate particulară, la Sud- drum, la Vest- proprietate particulară.	2019	25.601	HCL 16/28.01.2021; Contract donație 7412/12.11.2019; CF 82402 Miroslava
371	1.3.7.1	Strada Cristofor Columb	Intravilan sat Prosehnici, suprafața 3328 mp, lungimea de 417 ml, lățimea: 8 m, NC 92286, vecinătăți : la Nord drumul județean - NC 68880, la Est și la Vest proprietăți particulare, la Sud drumul De 2195.	2021	41.167	HCL 224/14.10.2021; Contract donație 5054/09.09.2021; CF 92286
<b>STRĂZI VALEA URSULUI</b>						
372	1.3.7	Strada Albineilor	Intravilan extins conf. PUG sat Valea Ursului, suprafața 918 mp, lungimea 232 ml, lățimea 8 m balast, tarlăua 43, parcela Ds 2036/1, amplasata între Dr. 2036/100/1 si DJ 248-nr. cadastral 68880	2012	59.619	HCL 53/26.04.2012; PV receptie 12733/16.08.2011; CF 92017 Miroslava
373	1.3.7	Strada Mecanizării	Intravilan sat Valea Ursului, suprafața 4458 mp, parcelele Ds 55, Ds 20, Ds 13/10, Ds 15/10, amplasata DJ 248-nr. cadastral 68880, str. Iazului până la nr. cadastral 90712	2012	327.269	HCL 53/26.04.2012; PV receptie 12733/16.08.2011; CF 91993 Miroslava
374	1.3.7	Strada Iazului	Sat Valea Ursului intravilan, tarlăua 0, parcelele DE 2533, DE 2518, Asfalt, suprafața 5881 mp, lungimea de 381 ml, lățimea între 6 și 5 ml	2012	287.039	HCL 53/26.04.2012; PV receptie 12733/16.08.2011; CF 92347 Miroslava
375	1.3.7	Strada Oțila Cazimir	Sat Valea Ursului, intravilan extins conf. PUG, suprafața 2167 mp, pământ, tarlăua 54, parcelele DE 2536/50/1, DE 2536/50/2, amplasată între DJ 243-nr. cadastral 68880 și str. Iazului	2016	18.025	HCL 14/28.01.2016; CF 92014 Miroslava
376	1.3.7	Strada Codrilor	Sat Valea Ursului intravilan. Balast și pământ. Suprafața totală este de 5423 mp (compusă din următoarele suprafețe: 3141 mp cu NC și 2282 rap cu NC) L= 490 m si lățimea aproximativă 11 m	2019	64.121	HCL 141/25.07.2019; Contract donație 3273/06.06.2019; CF 67164 si CF 62598
377	1.3.7	Strada Mărului	Sat Valea Ursului intravilan. Balast și pământ. Suprafața totală este de 5383 mp (este compusă din următoarele suprafețe: 3070 mp cu NC 67133 in T33; 2313 mp cu NC 62561 in T 33) cu lungimea de 486 m si lățimea aproximativă 11 m	2019	63.824	HCL 141/25.07.2019; Contract donație 3273/06.06.2019 si 4171/15.07.2019; CF 67133 si CF 62561 Miroslava

378	1.3.7	Strada Aluniș	Sat Valea Ursului intravilan.Balast și pământ.Suprafața totală este de 4909 mp (este compusă din următoarele suprafețe: 3068 mp cu NC 67195 în T 33 , 1841 mp cu NC 61713 mp) cu lungimea de 481 m și lățimea între 9 și 11 m	2019	58.183	HCL 141/25.07.2019;Contract donatie 3273/06.06.2019 și 4171/15.07.2019; CF 67195 și CF 61713 Miroslava
379	1.3.7	Strada Sofia	Adresa sat Valea Ursului, intravilan etins conform PUG, suprafața 3168 mp, lungimea 490 ml, lățimea 7,80 m, vecinătăți la Nord strada Arțarului, la Sud DJ248 A, la Est și Vest proprietăți particulare	2019	37.541	HCL 91/25.04.2019;Contract donatie 795/11.04.2019 ; HCL 262/22.12.2020;CF 81005 și CF 64510 Miroslava
380	1.3.7	Strada Primăverii	Sat Valea Ursului, intravilan extins conform PUG, suprafața 4005 mp, lungimea 496 ml, lățimea 8 m, vecinătăți la Nord strada Arțarului, la Sud DJ248 A, la Est și Vest proprietăți particulare	2019	47.459	HCL 91/25.04.2019; Contract donatie 795/11.04.2019 ; HCL 262/22.12.2020;CF 86429 și CF 67899 Miroslava
381	1.3.7	Strada Mihail Sadoveanu	Adresa sat Valea Ursului, intravilan extins conform PUG,ariaua 33, parcela 1709/108, suprafața 1721 mp, lungimea 538 ml, lățimea cuprinsă între 7 și 8 m, vecinătăți la Nord strada Arțarului, la Est Sud și Vest proprietăți particulare	2019	20.359	HCL 178/26.09.2019;HCL 262/22.12.2020;Contract donatie 5946/2019, CF 87738 Miroslava
382	1.3.7	Strada Ionel Teodorescu	Adresa sat Valea Ursului, intravilan extins conform PUG,ariaua 33, parcela 1709/108, suprafața 3151 mp, lungimea 452 ml, lățimea cuprinsă între 7 și 8 m, vecinătăți la Nord strada Arțarului, la Est Sud și Vest proprietăți particulare	2019	37.274	HCL 178/26.09.2019;HCL 262/22.12.2020;Contract donatie 5946/2019, CF 87738 Miroslava
383	1.3.7	Strada Ion Creangă	Adresa sat Valea Ursului, intravilan extins conform PUG,ariaua 33, parcela 1709/108, suprafața 3757 mp, lungimea 406 ml, lățimea cuprinsă între 7 și 8 m, vecinătăți la Nord strada Arțarului, la Est Sud și Vest proprietăți particulare	2019	44.444	HCL 178/26.09.2019;HCL 262/22.12.2020;Contract donatie 5946/2019, CF 87738 Miroslava
384	1.3.7	Strada Emil Racoviță	Adresa sat Valea Ursului, intravilan extins conform PUG,ariaua 33, parcela 1709/108, suprafața 3860 mp, lungimea 213 ml, lățimea cuprinsă între 7 și 8 m, vecinătăți la Nord strada Arțarului, la Est Sud și Vest proprietăți particulare	2019	45.862	HCL 178/26.09.2019;HCL 262/22.12.2020;Contract donatie 5946/2019, CF 87738 Miroslava
385	1.3.7	Strada Oginzilor	Sat Valea Ursului, suprafața 118,18 mp, amplasaia între DJ 248-nr. cad. 68880, De 2036/100/1si proprietati private	2020	2.000	HCL 196/24.09.2020, contract donatie 5247/11.09.2020/01.09.2020; CF 92017 Miroslava
386	1.3.7	Strada Arțarului	Sat Valea Ursului, intravilan extins conform PUG,ariaua 32, parcelele De 1712, De 1714, De 1725/1, suprafața 8256 mp,lățimea 7 m, amplasată între nr. cadastral 68269-Șos. de Centură și De 1725	2009	5.986	HCL 139/27.08.2009;P.V 1903/08.03.2000 SC Agnicola;HCL 198/24.09.2020; CF 92203 Miroslava
387	1.3.7	Strada Ion Viteazul	Intravilan extins conform PUG sat Valea Ursului, compusă din două tronsoane: Tronsoalul 1: cu suprafața de 2116mp , numărul cadastral 85190, cu lungimea de 264m, lățimea de 8m, vecinătăți: la Nord –numărul cadastral 85189, la Sud – strada Albinelor, la Est – proprietăți particulare, la Vest – proprietăți particulare; Tronsoalul 2: cota indiviza de 292mp din suprafața de 1045mp, numărul cadastral 61306, vecinătăți: la Nord – strada Albinelor, la Sud – strada Buzamet, la Est – proprietăți particulare, la Vest – proprietăți particulare.	2020	40.633	HCL 16/28.01.2021;Contract donatie 660/03.11.2020 și 7244/08.12.2020; CF 85190 și 61306 Miroslava
388	1.3.7	Drum comunal DS 337/1	<b>DRUMURI</b> Sat Horpaz, suprafața de 16 mp cu NC 67952,CF 67952 Lungime 0,016 km, lățime 4 m	2012	380	HCL 53/25.04.2012; PV recepție 12733/16.08.2011
389	1.3.7	Drum comunal 28 A	Lungimea 0,500 km, lățimea 9 m, sat Valea Adâncă, cu indicativul DS 3022/1	2006	63.094	HG 321/2006; HCL 53/26.04.2012

390	1.3.7	Drum vicinal	Adresa sat Ciurbești, intravilan extins conform PUG, suprafața 107 mp, lungimea 25 m, lățimea cuprinsă între 4 și 5 m, vecinătăți la Nord, Sud și Est proprietăți particulare, la Vest strada Parcului	2014	200	HCL185/27.11.2014; HCL 262/22.12.2020; CF 79032 Miroslova
391	1.3.7	Drum vicinal	Adresa sat Ciurbești, intravilan extins conform PUG, suprafața 99 mp, lungimea 25 m, lățimea cuprinsă între 3 și 4 m, vecinătăți la Nord, Sud și Est proprietăți particulare, la Vest strada Parcului	2.017	185	HCL185/27.11.2014; HCL 262/22.12.2020; CF 79027 Miroslova
392	1.3.7	Drum vicinal	Adresa sat Ciurbești, intravilan extins conform PUG, suprafața 91 mp, lungimea 25 m, lățimea cuprinsă între 3 și 4 m, vecinătăți la Nord, Sud și Est proprietăți particulare, la Vest strada Parcului	2014	170	HCL185/27.11.2014; HCL 262/22.12.2020; CF 79022 Miroslova
393	1.3.7	Drum vicinal	Adresa sat Valea Adâncă, intravilan extins conform PUG, suprafața 930 mp, lungimea 102 m, lățimea 10 m, vecinătăți la Nord și Vest: strada Crângului, la Sud strada Pepinierii, la Est proprietăți particulare	2015	1.766	HCL 200/15.12.2015; HCL 262/22.12.2020; CF 77917 Miroslova
394	1.3.7	Drum vicinal	Adresa sat Horpaz intravilan extins conform PUG, suprafața 2099 mp, lungimea 417 m, lățimea 5 m, vecinătăți la Nord strada Independenței, la Sud strada Eroilor, la Est și Vest proprietăți particulare	2019	50.000	HCL 91/25.04.2019; HCL 262/22.12.2020; Contract donație 1711/27.03.2019; CF 80880 Miroslova, CF 84434 Miroslova și CF 81540
395	1.3.7	Drum vicinal	Adresa sat Vorovești intravilan extins conform PUG, suprafața 1222,134 mp, lungimea 240 m, lățimea cuprinsă între 5 și 7 m, vecinătăți la Est strada Militari, la Nord Sud și Vest proprietăți particulare	2019	13.006	HCL 121/27.06.2019; HCL 262/22.12.2020; Contract donație 3245/06.06.2019, CF 60187 Miroslova
396	1.3.7	Drum vicinal	Adresa sat Horpaz intravilan, suprafața 1044 mp, lungimea 202 m, lățimea cuprinsă între 5 și 7 m, vecinătăți la Nord strada lazului, la Est Sud și Vest proprietăți particulare	2019	2	HCL 141/25.07.2019; HCL 262/22.12.2020; Contract donație 2056/10.07.2019, CF 83991 Miroslova; CF 83992 Miroslova
397	1.3.7	Drum vicinal	Intravilan extins conf. PUG sat Ciurbești (centura satului) cu suprafața totală de 285 mp, corpul din suprafața de 63 mp cu NC 88994 situată în T 78 parcela 3756/20/3 și suprafața de 222 mp cu NC 88996, situată în T 78, parcelele 3756/20/3, 3756/20/4; vecinătăți: la Nord – numărul cadastral 88995, la Sud – numărul cadastral. 88996, 88993, la Est – numărul cadastral. 88995, la Vest – numărul cadastral. 88993;	2019	3.708	HCL 178/26.09.2019; HCL 16/28.01.2021; Contract donație 5790/2019; CF 88994 și CF 88996 Miroslova
398	1.3.7	Drum vicinal	NC 89059, cu suprafața de 394 mp, lungimea 36 m, lățimea 12 m, extravilan comuna Miroslova, la șoseaua de centură a mun. Iași în dreptul satului Dancăș, Vecinătăți la N-nr. cad. 78432, 78433, la E - nr. cad. 89060, la S-nr cad 69114 și la V-nr. cad. 69161	2019	2.808	Contract donație 6375/30.09.2019, CF 89059 Miroslova; HCL 16/28.01.2021
399	1.3.7	Drum vicinal	Intravilan conform PUG sat Horpaz, înaltul cu numărul cadastral 89313, cu suprafața de 103mp, vecinătăți la Nord – numărul cadastral 90577, la Sud – strada Independenței, la Est – numărul cadastral 61479, la Vest – numărul cadastral 84927;	2019	2.451	HCL 16/28.01.2021; Contract donație 6764/14.10.2019, CF 89313
400	1.3.7	Drum Vicinal	Intravilan extins conform PUG, sat Horpaz, cu numărul cadastral 89615, cu suprafața de 230mp, lungimea 59 m, lățimea cuprinsă între 2 și 5 m, având următoarele vecinătăți: la Nord – strada Eroilor, la Est- numărul cadastral 78571 la Sud- numărul cadastral 89614, la Vest- proprietate particulară	2019	5.500	HCL 16/28.01.2021; Contract donație 4172/27.11.2019, CF 82666
401	1.3.7	Drum Vicinal	Intravilan extins conform PUG, sat Horpaz, cu numărul cadastral 83146, cu suprafața de 28mp, lungimea 15 m, lățimea 2 m, având următoarele vecinătăți: la Nord – numărul cadastral 83145, la Est- numărul cadastral 83070 la Sud- strada Eroilor, la Vest- numărul cadastral 81540	2019	670	HCL 16/28.01.2021; Contract donație 4173/27.11.2019, CF 83146
402	1.3.7	Drum vicinal	Drum pietruit, extravilan com. Miroslova, T 69, parcela De 3160, cu lungimea de 460 m, lățimea 7 m, suprafața de 3200 mp, vecinătăți la Nord proprietăți particulare, la Est strada Bisericii sat Dancăș, la Sud proprietăți particulare, la Vest strada Păduri sat Horpaz	1968	36.104	HCL 147/24.09.2009; HCL 80/31.03.2021; HCL 104/28.04.2021

403	1.3.7	Drum vicinal	Intravilan extins conf. PUG sat Vorovești și extravilan com. Miroslava, suprafața 14582 mp, lungimea de 2,6 km, lățimea de 7 m, tarla 44, parcela De 2038, De 2040, De 2039 amplasată între str. Pieptănari sat Vorovești, limita cu com. Horlești și DJ 248-nr. cadastral 68880	1968	23.704	HCL 147/24.09.2009; HCL 198/24.09.2020; CF 92011; CF 94167
404	1.3.7	Drum vicinal	De la DC27 prin DS70; DE679/5; DE710; până la limita teritorială cu com. Lețcani, lungimea 3,27 km, lățimea 7 m	2009	29.816	HCL 147/24.09.2009
405	1.3.7	Drum vicinal	De la DN28 Golăd & Platin până la ferma de oi, prin DE333; DE351; DE75 până la DE90 spre limita teritorială a com. Miroslava cu com. Rediu 2,40 km alee betonată + 2,51 km drum de pământ cu lungimea 4,91 km, lățime 7 m	2009	489.750	HCL 147/24.09.2009
406	1.3.7	Drum vicinal	De la DN28 prin DE250/1/1; DE250/1/2; DE304/1; DE250/4/2; DE304; DE151; DE152/1; DE350 până la DE351, cu lungimea 2,5 km, lățime 7 m	2009	22.796	HCL 147/24.09.2009; CF 91672
407	1.3.7	Drum vicinal	Din satul Dancăș (intersecție școala Dancăș) pînă la intrarea în satul Ciurbești, în drum comunal 39 Drum pietuit 0,900 km și drum de pământ 0,500 km, de la DS 75, din sat Dancăș-școala Dancăș-pe DS 153, DS 174, De 3209, pînă în sat Ciurbești la DC 39, cu lungimea de 1,03 km, lățime 7 m	1968	151.006	HCL 147/24.09.2009
408	1.3.7	Drum vicinal	Drum de pământ de la intrare sat Dancăș prin DE3158; DS75; DE3026; DE3150 până la DC39, cu lungimea de 2,40 km, lățime 7 m	2009	21.883	HCL 147/24.09.2009
409	1.3.7	Drum vicinal sat Vorovești	Cu lungimea de 2320 m, lățimea de 7 m, drum de piatră și pământ, de la DC 28 spre ferma Liliac holar com. Voinești	2009	21.150	HCL 147/24.09.2009
410	1.3.7	Drum vicinal sat Proselnici	Proselnici, cu lungimea de 2750 m, lățimea de 7 m, drum de pământ de la Proselnici până la DJ 248 A	2009	25.974	HCL 147/24.09.2009
411	1.3.7	Drum vicinal Ds 2257/3/1	Cu suprafața de 186 mp, lungimea 47 ml, lățimea 4 m, intravilan conf. PUG sat Cornești, T 52, parcela Ds 2257/3/1 (va face legătura ptr. NC 88062 la str. Sălcilor sat Cornești). Vecinătăți la N-nr. cad. 87519, la E-nr. cad. 88062, la S-proprietate particulară și la V -strada Sălcilor: sat Cornești	2019	1	HCL 16/28.01.2021
412	1.3.7.1	Drum vicinal De 298/1	Intravilan extins conform PUG, sat Brătuleni, cu suprafața de 6160 mp, lungimea 380 m, lățimea cuprinsă între 8 și 16 m, tarla 6, parcela De 298/1 (trece prin Hca 280, Nim 293, Hb 294, Hca 284, Cc 296, Hca 331), având următoarele vecinătăți: La Nord - proprietate particulară, la Est-proprietate particulară, la Sud- drum European, la Vest- proprietate particulară Avicola SA.	2019	29.630	HCL 16/28.01.2021
413	1.3.7	Drum Vicinal De 2257/1/14	Intravilan extins conform PUG, sat Cornești, cu suprafața de 711 mp, lungimea 152 m, lățimea 5 m, amplasat în tarla 52, parcela De 2257/1/14, având următoarele vecinătăți: la Nord - numărul cadastral 89763, 89764, A. 2257/1/13, la Est- Rezerva Cliff Miroslava, la Sud- numărul cadastral 87519, la Vest- strada Sălcilor.	2019	1	HCL 16/28.01.2021
414	1.3.7	Drum vicinal	De 2044/50, extravilan comuna Miroslava, tarla 45, suprafața 8094 mp, lungimea 1974 ml, lățimea cuprinsă între 2 și 4 m, vecinătăți la Vest limita administrativă cu comună Horlești, la Est De 2040, la Nord și la Sud proprietăți particulare	2020	9.287	HCL 16/28.01.2021; CF 94074
415	1.3.7	Drum vicinal	De 1217/5, extravilan comună Miroslava, tarla 27 (trece și prin parcelele A1223 și Cc 1210), suprafața 94 mp, lungimea 25 ml, lățimea cuprinsă între 3 și 4 m, vecinătăți la Nord De 1217, la Est, la Sud și la Vest proprietăți particulare	2020	159	HCL 362/22.12.2020;
416	1.3.7	Drum vicinal De 1021/1	Extravilan comuna Miroslava, amplasat între De 1021 și NC 72420, identificat în tarla 24, parcela De 1021/1 (trece prin P 989, P 987) cu suprafața de 2183 mp, lungimea 524 m, lățimea între 4 și 5 m, vecinătăți: la Nord - De 1021, la Sud numărul cadastral 72420, la Est - proprietăți particulare, la Vest - proprietăți particulare	2020	4.977	HCL 16/28.01.2021
417	1.3.7	Drum vicinal De 1021	Extravilan comuna Miroslava, amplasat între strada Câmpiei și A 1016, identificat în tarla 24, parcela De 1021, P 1033 (trece și prin 1020) cu suprafața de 3007 mp, cu lungimea de 370 ml, lățimea 8 m, vecinătăți: la Nord - pășune publică, la Sud - proprietăți particulare, la Est - strada Câmpiei, la Vest - A 1016	2020	6.856	HCL 16/28.01.2021; CF 93035

418	1.3.7	<b>Drum vicinal De 872/50</b>	Amplasat în intravilan extins conform PUG sat Vorovești ,iarlaua 21 ,parcela De 872/50 (trece și prin Pdt 871, A 915, Pdt 917, zona necadastrată), cu lungimea de 909 ml, lățimea de 4 m, suprafața de 4027 mp, vecinătăți la Nord strada Serelor sat Vorovești numărul cadastral 91870, la Est și Vest proprietăți particulare, la Sud strada Peptănari sat Vorovești numărul cadastral 92011.	2021	1	HCL 98/28.04.2021; CF 94102
419	1.3.7	<b>Drum vicinal De 527/20, De 528/20</b>	Amplasat în intravilan extins conform PUG sat Uricani , iarlaua 9 parcelele De 527/20, 528/20 , cu lungimea de 468 ml, lățimea de 12 m, suprafața de 5839 mp, vecinătăți la Nord și la Sud proprietăți particulare , la Est numărul cadastral 60378 , la Vest strada Valca lui David sat Uricani numărul cadastral 91672.	2021	1	HCL 98/28.04.2021; CF 94100
420	1.3.7	<b>Drum vicinal De 2536/50/5</b>	Amplasat în intravilan extins conform PUG sat Miroslava , iarlaua 54, parcela De 2536/50/5 , cu lungimea de 359 ml, lățimea de 4 m, suprafața de 1425 mp, vecinătăți la Nord și la Sud proprietăți particulare , la Est strada George Toparceanu sat Miroslava numărul cadastral 92016 , la Vest strada Marin Preda sat Miroslava numărul cadastral 9/065.	2021	1	HCL 98/28.04.2021; CF 94101
421	1.3.7	<b>Drum vicinal De 3215</b>	Amplasat în intravilan extins conform PUG sat Ciurbești , iarlaua 72, parcela De 3215 , cu lungimea de 100 ml, lățimea de 4 m, suprafața de 541 mp, vecinătăți la Nord strada Pădurii numărul cadastral 85228, la Est și la Vest proprietăți particulare , la Sud numărul cadastral 62793.	2021	1	HCL 98/28.04.2021; CF 94073
422	1.3.7	<b>Drum vicinal Ds 280</b>	Amplasat în sat Prosehnici , cvartal 0, parcela Ds 280 , cu lungimea de 221 ml, lățimea cuprinsă între 3 și 8 m, suprafața de 1255 mp, vecinătăți la Nord strada Theodor Palade, la Est și la Vest proprietăți particulare , la Sud strada Siliște sat Prosehnici numărul cadastral 91990	2021	1	HCL 98/28.04.2021
423	1.3.7	<b>Drum vicinal De 2236/1</b>	Amplasat în iarlaua 49, parcela De 2236/1 (trece și prin Hca 2237, A 2235, A 2244) , cu lungimea de 420 ml, lățimea de 3 m, suprafața de 1260 mp, vecinătăți la Nord și la Sud proprietăți particulare , la Est strada Theodor Palade sat Prosehnici, la Vest Cd 2215.	2021	1	HCL 98/28.04.2021; CF 94221
424	1.3.7	<b>Drum vicinal De 2166/56</b>	Amplasat în intravilan conform PUG sat Prosehnici iarlaua 48, parcela De 2166/56 , cu lungimea de 376 ml, lățimea cuprinsă între 3 și 5 m, suprafața de 1497 mp, vecinătăți la Nord strada Mărului sat Prosehnici numărul cadastral 91991, la Est și la Vest proprietăți particulare , la Sud numărul cadastral 82897 (De 2100).	2021	1	HCL 98/28.04.2021; CF 94109
425	1.3.7	<b>Drum vicinal De 1732/20</b>	Amplasat în iarlaua 34, parcela De 1732/20 (trece și prin De 1731), cu lungimea de 234 ml, lățimea de 8 m, suprafața de 1385 mp, vecinătăți la Nord proprietăți particulare , la Est strada Pădurii sat Uricani numărul cadastral 92058, la Vest PD 1732/2, la Sud pădurea Uricani	2021	1	HCL 98/28.04.2021
426	1.3.7	<b>Drum vicinal 2916/20</b>	Amplasat în iarlaua 61, parcela De 2916/20 (trece și prin A 2713 și zona necadastrată) , cu lungimea de 29 ml, lățimea de 13 m, suprafața de 296 mp, vecinătăți la Nord numărul cadastral 85732, la Est numărul cadastral 1334, la Vest numărul cadastral 64708, la Sud strada Prunilor sat Valea Adîncă numărul cadastral 91813.	2021	1	HCL 98/28.04.2021; CF 94035
427	1.3.7	<b>Drum vicinal</b>	Sat Ciurbești, suprafața 105 mp, Cv 11, parcela A 494/15 (trece și prin A 487, A459), lungimea 19 ml, lățimea 5,6 m, cu următoarele vecinătăți :la Sud și la Est proprietăți particulare, la Nord și la Vest rezerva CLFF	2021	1	HCL 159/29.07.2021
428	1.3.7	<b>Drum</b>	Drum cu suprafața de 825 mp, situat în intravilan extins conform PUG sat Uricani, amplasat în iarlaua 9, parcelele V 421/1, F 426/1, inabuliat cu numărul cadastral 89126, înscris în cartea funciara 89126, cu lungimea de 105 m, lățimea de 8 m, vecinătăți : la Nord numărul cadastral 89112, la Est proprietăți particulare, la Sud strada Macului, la Vest numărul cadastral 89127	2021	11.765	HCL 17/28.01.2021;Declarație de renunțare 10775/25.11.2020; cerere 427/06.01.2021; HCL 159/29.07.2021; CF89126; HCL 240/28.10.2021
429	1.3.7	<b>Drum sătesc 393</b>	NC 84930 :Sat Cornesti, în suprafața de 1613 mp, cu lungimea de 173 m, lățimea cuprinsă între 5 și 11 m, amplasată între intersecția str. Pădurea Surdă cu str. Înfundată și până la str. Dealul Popii (trece și prin zona necadastrată)	2017	3.372	HCL 237/29.11.2017; CF 84930 Miroslava

430	1.3.7	<b>Drum vicinal De 2034</b>	Amplasat în tarlaua 43 parcela De 2034 și în tarlaua 40 parcela 1991/20, vecinătăți la Nord De 2035, la Est și Vest proprietăți particulare, la Sud strada Pădurii sat Vorovești, compus din 3 tronsoane :tronsoan 1 cu suprafața de 1100 mp, amplasat în intravilan extins conform PUG sat Valea Ursului, tarlaua 43, parcela De 2034, cu lungimea de 250 m, lățimea de 4 m; tronsoan 2 cu suprafața de 2700 mp, amplasat în extravilan comuna Miroslava, tarlaua 43 parcela De 2034 (trece și prin A. 2036), cu lungimea de 550 m, lățimea de 4 m; tronsoan 3 cu suprafața de 1674 mp amplasat în extravilan comuna Miroslava, tarlaua 40, parcela De 1991/20 (trece și prin V.1967, A1986), cu lungimea de 530 m, lățimea de 4 m.	2021	1	HCL 80/31.03.2021; HCL 98/28.04.2021; CF 94108
431	1.3.7	<b>Drum vicinal De 679</b>	Amplasare - intravilan extins conform PUG sat Uricani și sat Brătuleni, tarlaua 16, parcela De 679 (trece și prin P 676, A 675, A674, Hc 666, F 672, F 570, F 669, A 680), lungimea- 1221 m, lățimea - 4 m, suprafața totală - 4884 mp, compus din tronsoan 1 cu suprafața 1461 mp (amplasat în intravilan extins conform PUG satul Brătuleni) și tronsoan 2 cu suprafața 3423 mp (amplasat în intravilan extins conform PUG satul Uricani), vecinătăți :Nord râul Bahlui (Hc 666), Est - DC 25 numărul cadastral 91812, Vest -Șoseaua de centură, Sud proprietăți particulare .	2021	1	HCL 127/31.05.2021
432	1.3.7	<b>Drum vicinal De 2325</b>	Amplasare - extravilan Comuna Miroslava , tarlaua 51 parcela De 2325 , lungimea - 508 m, lățimea între 2 și 6 m, suprafața- 2171 mp, vecinătăți : Nord și Sud- proprietăți particulare , Est - drumul De 2326, Vest - strada Militari sat Vorovești.	2021	1	HCL 127/31.05.2021
433	1.3.7	<b>Drum vicinal De 2326</b>	Amplasare - extravilan Comuna Miroslava , tarlaua 51 parcela De 2326 (trece și prin Hc 2304, F 2329, P 2328, A 2330, F 2332, P 2502, Pdt 2506, A 2510, F 2513, F 2507), lungimea - 815 m, lățimea între 4 și 10 m, suprafața - 4414 mp, vecinătăți : Nord și Sud proprietăți particulare , Est- strada Iazului sat Valea Ursului numărul cadastral 92347, Vest -drumul De 2325	2021	1	HCL 127/31.05.2021
434	1.3.7	<b>Drum vicinal De 3057</b>	Amplasare- extravilan Comuna Miroslava , tarlaua 67, parcela De 3057 (trece și prin P 3058, N 3060, P 3059), lungimea -105 m, lățimea între 4 și 6 m, suprafața - 656 mp, vecinătăți : Nord -proprietăți particulare , Est -dumii DJ 248, Vest- izul Ievăreni numărul cadastral 90774, Sud -numărul cadastral 66021 .	2021	1	HCL 127/31.05.2021
435	1.3.7	<b>Drum vicinal De 618/1/5</b>	Amplasare - intravilan extins conform PUG sat Uricani, tarlaua 15, parcela P 618/1/5 (trece și prin F 613, F 617), lungimea - 12,5 m, lățimea - 24,5 m, suprafața - 301 mp, vecinătăți : Nord -P 618/1/1, Est- numerele cadastrale 92031, 92030, Vest -numărul cadastral 78993, Sud -P618/1/2	2021	1	HCL 127/31.05.2021; CF 94110
436	1.3.7	<b>Drum vicinal</b>	Sat Vorovești cu suprafața de 34 mp, identificat în Cvarial 16, parcela A 623/10 (trece și prin zona necadastrată), cu lățimea 4 m, lungimea 9 m , vecinătăți : la Nord numărul cadastral 71806, la Est și la Vest proprietăți particulare, la Sud strada Serelor sat Vorovești	2021	1	HCL 180/31.08.2021
437	1.3.7	<b>Drum vicinal</b>	Sat Valea Adincă, cu suprafața de 1140 mp, identificat în Cvarial 5, parcelele Ds 89 (trece și prin P 83), P 91/10 , cu lățimea cuprinsă între 3 și 11 m, lungimea de 155 m, vecinătăți : la Nord strada Școlii sat Valea Adincă, la Est parcela P 91, la Vest și la Sud proprietăți particulare	2021	1	HCL 180/31.08.2021
438	1.3.7.1	<b>Drum vicinal</b>	Suprafața 329 mp, T 30, parcela A 1511/100/1, A 1505/100 /1(trece și prin De 1506), intravilan sat Miroslava, vecinătăți : la Nord-numărul cadastral 75976, la Est drumul De 1506/1, la Sud-lot 2, la Vest drumul DR 1506	2021	14,084	HCL 224/12.10.2021
439	1.3.7	<b>Drum sătesc 140</b>	Sat Găureni, cu lungimea de 207 m, lățime 4 m, drum de pământ de la str. Principală până la Str. Bisericii	2012	3,396	HCL 53/26.04.2012
440	1.3.7	<b>Drum sătesc 156</b>	Sat Găureni, cu lungimea de 219 m, lățimea între 14 si 4 m, drum de pământ de la str. Principală până la pășune	2012	3,643	HCL 53/26.04.2012; PV receptie 12733/16.08.2011
441	1.3.7	<b>Drum sătesc 205</b>	Sat Găureni,cu lungimea de 129 m, lățimea între 7 si 4 m, drum de piatră si pământ de la str. Ruset Vodă nr. 2	2012	2,383	HCL 53/26.04.2012; PV receptie 12733/16.08.2011

442	1.3.7	Drum sătesc 225	Sat Găureni, cu lungimea de 64 m, lățimea 4 m, drum de piatră și pământ de la str. Principală până la str. Ruset Vodă	2012	1.184	HCL 53/26.04.2012; PV receptie 12733/16.08.2011
443	1.3.7	Drum sătesc 443	Sat Uricani, cu lungimea de 55 m, lățimea 4 m, drum de pământ	2012	1.004	HCL 53/26.04.2012; PV receptie 12733/16.08.2011
444	1.3.7	Drum sătesc 546	Sat Vorovești, cu lungimea de 131 M, lățimea 4 m, drum de pământ	2012	2.388	HCL 53/26.04.2012; PV receptie 12733/16.08.2011
445	1.3.7	Drum sătesc 771	Sat Uricani, cu lungimea de 57 m, lățimea 4 m, drum de pământ	2012	1.056	HCL 53/26.04.2012; PV receptie 12733/16.08.2011
446	1.3.7	Drum sătesc 959	Sat Uricani, cu lungimea de 174 m, lățimea 4 m, drum de pământ de la str. Pădurii până la centură	2012	3.172	HCL 53/26.04.2012; PV receptie 12733/16.08.2011
447	1.3.7	Drum sătesc 4	Intravilan sat Uricani, cu lungimea de 111m, lățime 9m, fire de la str. Via Mare până la DE 1148, asfalt pe 79 m, lățime carosabil 3 m	2013	69.482	HCL 92/29.08.2013
448	1.3.7	Drum sătesc 579/1	Sat Miroslava, intravilan CV 13, cu lungimea de 32m, lățime 7m, drum de pământ	2013	889	HCL 81/27.06.2013
449	1.3.7	Drum sătesc 654/1	Sat Miroslava, intravilan CV 13, cu lungimea de 72m, lățimea între 4,9m și 6, 4 m, drum de pământ	2013	1.332	HCL 81/27.06.2013
450	1.3.7	Drum sătesc 329	Sat Comești, între CV 16 și 19, cu lungimea de 120m și lățime 4m	2014	2.078	HCL 207/17.12.2014
451	1.3.7	Drum sătesc 458	Intravilan sat Ciurbești, cu lungimea de 130 m, lățimea 4 m	2014	2.435	HCL 84/29.05.2014
452	1.3.7	Drum sătesc 973	Sat Uricani, în CV24, cu lungimea de 161 m, lățime 4 m, drum de pământ de la DE 1760 până la str. Miron Barovschi	2011	3.015	HCL 94/19.08.2011; HCL 11/23.01.2014
453	1.3.7	Drum sătesc 973/1	Sat Uricani, în CV24, cu lungimea de 67 m, lățime 4 m, drum de pământ de la DS 959 până la DS 973	2011	1.256	HCL 11/23.01.2014
454	1.3.7	Drum sătesc 973/2	Sat Uricani, în CV24, cu lungimea de 85 m, lățime 4 m, drum de pământ de la DS 973 până la Fundac Călești.	2011	2.078	HCL 11/23.01.2014
455	1.3.7	Drum sătesc 657	Sat Ciurbești, cu lungimea de 537 m și lățime între 4 și 8 m, între str. Bisericii, pe lângă cimitir, până la Șos. de Centură a Mun. Iași și până la parcela C-685- proprietate particulară	2016	12.913	HCL 19/07.07.2016
456	1.3.7	Drum public	NC 86083. Cu suprafața de 448 mp, extravilan com Miroslava	2018	884	HCL 155/31.07.2018, Contract donatie 4695/19.07.2018; CF 86083 Miroslava
457	1.3.7	Drum	NC 1384/7. Suprafața totală 810 mp, compus din: de 599 mp, amplasat în T67, P 1/6 (3127/90/6), având categoria de folosință "arabil" și 211 mp, amplasat în T 67, P 2/2(3127/92/2/2), având categoria de folosință "neproductiv"-donație	2012	1.573	HCL 29/30.08.2012 ;CF 63164
458	1.3.7	Drum public	De 2629/203, cu suprafața de 530 mp, cu lungimea de 127 m și lățimea cuprinsă între 3 m și 6 m, amplasat între str. C-tin Mavrocordat și NC 82785, sat Miroslava	2013	1.174	HCL 147/19.12.2013; HCL 147/19.12.2019; HCL 105/30.05.2019
459	1.3.7	Drum	Sat Valea Adîncă, CV 6, parcela De 162/2, cu suprafața de 113 mp., amplasat între Ds 11, nr.cad. 66626 și două proprietăți private	2015	215	HCL 99/30.07.2015
460	1.3.7	Drum	Cu suprafața de 2170 mp, intravilan extins conf PUG sat Uricani, T9, parcela De 530/20	2015	4.120	HCL 99/30.07.2015
461	1.3.7	Drum public	Cu suprafața de 434 mp, intravilan extins conf. PUG sat Balciu, T 13, parcela De 377/2 com. Miroslava	2016	12.588	HCL 74/28.04.2016
462	1.3.7	Drum vicinal 1511/102	Drum cu suprafața de 345 mp, identificat în tarlaua 30, parcelele De 1511/102, De 1506, CAT 1505, cu lungimea de 162 m, lățime cuprinsă între 3 și 10 m, amplasat în intravilan extins conform PUG sat Miroslava, vecinătăți: la Nord proprietăți particulare și strada Fermei, la Vest proprietăți particulare și De 1511/101, la Sud proprietăți particulare	2016	11.051	HCL 55/29.09.2016; HCL 224/14.10.2021
463	1.3.7	Drum public	Cu suprafața de 219 mp sat Valea Ursului, amplasat în CV 3, parcela Ds 64/10 (trece și prin A62 și Vh. 63)	2018	6.517	HCL 10/30.01.2018
464	1.3.7	Drum public	Cu suprafața de 461 mp, extravilan com. Miroslava, T27, parcela De 1192 (trece și prin A 1197, Vh 1196, A 1195, P 1193 și Pdt 1206), cu o lățime cuprinsă între 4 și 6 m și lungimea de 91m	2018	13.719	HCL 59/28.02.2018

465	1.3.7	Drum public	Cu suprafața de 2655 mp , intravilan conform PUG sat Valea Ursului, T43, parcela De 2036/100/2 Miroslova	2018	79.009	HCL 53/28.02.2018; CF 94113
466	1.3.7	Drum public	Cu suprafața de 999 mp, intravilan sat Miroslova, T 54, parcela De 2536/50/4	2018	38.403	HCL 111/31.05.2018
467	1.3.7	Drum public	Cu suprafața de 360 mp , intravilan sat Miroslova, T 54, parcela De 2536/50/5	2018	13.839	HCL 111/31.05.2018
468	1.3.7	Drum public	Cu suprafața de 672 mp, intravilan extins conf. PUG sat Uricani , situat în T16, parcela Ds 126/1, face legătura între Str Bahlui și Str. Ponoare	2018	46.360	HCL 235/27.11.2018
469	1.3.7	Drum public De 90	Suprafața totală de 15.031 mp, cu lungimea de 4.423 m și lățimea cuprinsă între 1 și 8 m, amplasat la limita com. Miroslova cu com Valea Lupui și con. Rediu	2019	1	HCL 28/28.02.2019
470	1.3.7	Drum public	De 408/10/1 , cu suprafața totală de 3135 mp, intravilan extins conf. PUG sat Uricani, T6 parcela De 408/10/1	2019	1	HCL 105/30.05.2019
471	1.3.7	De 91-215	Drum public și pășău (trece și prin parcelele 105/1,107,138, Hc49 și prin zona necadastrată), amplasat în CV 5 și 7, în suprafață de 7504 mp, cu o lungime de aproximativ 635 m, lățimea cuprinsă între 1,8 și 11 m	2019	1	HCL 164/23.08.2019
472	1.3.7	Drum De 298	Intravilan conform PUG sat Brătuleni, cu suprafața de 4753 mp , lungimea de 370 m și lățimea cuprinsă între 6 și 14 m, tarlaua 6, parcelele 298,329,299,297	2017	3.605	HCL 180/31.08.2017;HCL 198/24.09.2020; CF 91811 Miroslova
473	1.3.7	Drum de exploatare 3209	NC 85228 ;NC 84930. T72, cu lungimea de 210 m, lățimea între 18 și 26m, intravilan conf. PUG sat Cornești, de la str. Tineretului din sat Churbești până la DE 3211;	2014	1.967	HCL 11/23.01.2014;HCL 262/22.12.2020; CF 84930 Miroslova; 85228
474	1.3.7	Drum exploatare 3211	NC 84930. Drum pietruit. T72, cu lungimea de 150 m, lățime 11m, intravilan conf. PUG sat Cornești, de la șoseaua de centură la DE 3242, 13 buc indicatoare rutiere	2014	1.405	HCL 11/23.01.2014; CF 84930.
475	1.3.7	Drum de exploatare 12	Situat în T2 în suprafață de 0.28 ha, lățime 5 m	2009	3.917	HCL 139/27.08.2009;P.V din 27.03.1995 S.C. Agromix
476	1.3.7	Drum de exploatare 33	Situat în T2 în suprafață de 0.19 ha ,lățime 5 m	2009	2.658	HCL 139/27.08.2009; P. V. din 27.03.1995 S.C. Agromix
477	1.3.7	Drum de exploatare 35	Situat în T3 în suprafață de 0.16 ha, lățime 5 m	2009	2.238	HCL 139/27.08.2009;P. V. din 27.03.1995 S.C. Agromix
478	1.3.7	Drum de exploatare 36	Situat în T3 în suprafață de 0.78 ha, lățime 5 m	2009	10.911	HCL 139/27.08.2009;P. V. din 27.03.1995 S.C. Agromix
479	1.3.7	Drum de exploatare 77	Situat în T5 în suprafață de 0.2 ha, lățime 5 m	2009	2.798	HCL 139/27.08.2009;P. V. din 27.03.1995 S.C. Agromix
480	1.3.7	Drum de exploatare 370	Situat în T7 în suprafață de 0.36 ha, lățime 5 m	2009	5.036	HCL 139/27.08.2009;PROCES VERBAL din 27.03.1995 SC Agromix
481	1.3.7	Drum de exploatare 607	Situat în T14 în suprafață de 0.12 ha, lățime 5 m	2009	1.819	HCL 139/27.08.2009;PROCES VERBAL din 27.03.1995 SC Agromix
482	1.3.7	Drum de exploatare 612	Situat în T14 în suprafață de 0.02 ha, lățime 5 m	2009	280	HCL 139/27.08.2009;PROCES VERBAL din 27.03.1995 SC Agromix
483	1.3.7	Drum de exploatare 619	Situat în T15 în suprafață de 0.08 ha, lățime 5 m	2009	1.119	HCL 139/27.08.2009;PROCES VERBAL din 27.03.1995 SC Agromix
484	1.3.7	Drum de exploatare 631	Situat în T15 în suprafață de 0.11 ha, lățime 5 m	2009	1.539	HCL 139/27.08.2009;PROCES VERBAL din 27.03.1995 SC Agromix
485	1.3.7	Drum de exploatare 633	Situat în T15 în suprafață de 0.11 ha, lățime 5 m	2009	1.539	HCL 139/27.08.2009;PROCES VERBAL din 27.03.1995 SC Agromix

486	1.3.7	Drum de exploatare 642	Situat în T15 în suprafață de 0.2 ha, lățime 5 m	2009	2.798	HCL 139/27.08.2009;PROCES VERBAL din 27.03.1995 SC Agromix
487	1.3.7	Drum de exploatare 22	Situat în T2 în suprafață de 0.02 ha, lățime 5 m	2009	300	HCL 139/27.08.2009;P. V. 1246/25.08.1999 S.C. Agromix
488	1.3.7	Drum de exploatare 41	Situat în T4 în suprafață de 0.01 ha, lățime 5 m	2009	150	HCL 139/27.08.2009;P. V. 1246/25.08.1999 S.C. Agromix
489	1.3.7	Drum de exploatare 57	Situat în T4 în suprafață de 0.02 ha, lățime 5 m	2009	300	HCL 139/27.08.2009;P. V. 1246/25.08.1999 S.C. Agromix
490	1.3.7	Drum de exploatare 58	Situat în T4 în suprafață de 0.05 ha, lățime 5 m	2009	749	HCL 139/27.08.2009;P. V. 1246/25.08.1999 S.C. Agromix
491	1.3.7	Drum de exploatare 81	Situat în T5 în suprafață de 0.17 ha, lățime 5 m	2009	2.548	HCL 139/27.08.2009;P. V. 1246/25.08.1999 S.C. Agromix
492	1.3.7	Drum de exploatare 327	Situat în T6 în suprafață de 0.07 ha, lățime 5 m	2009	320	HCL 139/27.08.2009;PROCES VERBAL din 27.03.1995 SC Agromix
493	1.3.7	Drum de exploatare 333	Situat în T6 în suprafață de 0.11 ha, lățime 5 m	2009	1.759	HCL 139/27.08.2009;PROCES VERBAL din 27.03.1995 SC Agromix
494	1.3.7	Drum de exploatare 347	Situat în T6 în suprafață de 0.01 ha, lățime 5 m	2009	160	HCL 139/27.08.2009;PROCES VERBAL din 27.03.1995 SC Agromix
495	1.3.7	Drum de exploatare 351	Situat în T7 în suprafață de 0.34 ha, lățime 5 m	2009	5.096	HCL 139/27.08.2009;P. V. 1246/25.08.1999 S.C. Agromix
496	1.3.7	Drum de exploatare 356	Situat în T7 în suprafață de 0.34 ha, lățime 5 m	2009	5.096	HCL 139/27.08.2009;P. V. 1246/25.08.1999 S.C. Agromix
497	1.3.7	Drum de exploatare 445	Situat în T9 în suprafață de 0.22 ha, lățime 5 m	2009	3.352	HCL 139/27.08.2009;PROCES VERBAL din 27.03.1995 SC Agromix
498	1.3.7	Drum de exploatare 446	Situat în T9 în suprafață de 0.22 ha, lățime 5 m	2009	3.352	HCL 139/27.08.2009;PROCES VERBAL din 27.03.1995 SC Agromix
499	1.3.7	Drum de exploatare 449	Situat în T9 în suprafață de 0.01 ha, lățime 5 m	2009	152	HCL 139/27.08.2009;PROCES VERBAL din 27.03.1995 SC Agromix
500	1.3.7	Drum de exploatare 452	Situat în T9 în suprafață de 0.01 ha, lățime 5 m	2009	152	HCL 139/27.08.2009;PROCES VERBAL din 27.03.1995 SC Agromix
501	1.3.7	Drum de exploatare 455	Situat în T9 în suprafață de 0.01 ha, lățime 5 m	2009	152	HCL 139/27.08.2009;PROCES VERBAL din 27.03.1995 SC Agromix
502	1.3.7	Drum de exploatare 459	Situat în T9 în suprafață de 0.25 ha, lățime 5 m	2009	3.809	HCL 139/27.08.2009;PROCES VERBAL din 27.03.1995 SC Agromix
503	1.3.7	Drum de exploatare 467	Situat în T9 în suprafață de 0.05 ha, lățime 5 m	2009	762	HCL 139/27.08.2009;PROCES VERBAL din 27.03.1995 SC Agromix

504	1.3.7	Drum de exploatare 468	Situat în T9 în suprafață de 0.25 ha, lățime 5 m	2009	3.809	HCL 139/27.08.2009;PROCES VERBAL din 27.03.1995 SC Agromix
505	1.3.7	Drum de exploatare 473	Situat în T9 în suprafață de 0.01 ha, lățime 5 m	2009	152	HCL 139/27.08.2009;PROCES VERBAL din 27.03.1995 SC Agromix
506	1.3.7	Drum de exploatare 475	Situat în T9 în suprafață de 0.04 ha, lățime 5 m	2009	610	HCL 139/27.08.2009;PROCES VERBAL din 27.03.1995 SC Agromix
507	1.3.7	Drum de exploatare 477	Situat în T9 în suprafață de 0.02 ha, lățime 5 m	2009	305	HCL 139/27.08.2009;PROCES VERBAL din 27.03.1995 SC Agromix
508	1.3.7	Drum de exploatare 478	Situat în T9 în suprafață de 0.1 ha, lățime 5 m	2009	1.524	HCL 139/27.08.2009;PROCES VERBAL din 27.03.1995 SC Agromix
509	1.3.7	Drum de exploatare 480	Situat în T9 în suprafață de 0.03 ha, lățime 5 m	2009	457	HCL 139/27.08.2009;PROCES VERBAL din 27.03.1995 SC Agromix
510	1.3.7	Drum de exploatare 485	Situat în T9 în suprafață de 0.3 ha, lățime 5 m	2009	4.571	HCL 139/27.08.2009;PROCES VERBAL din 27.03.1995 SC Agromix
511	1.3.7	Drum de exploatare 487	Situat în T9 în suprafață de 0.03 ha, lățime 5 m	2009	457	HCL 139/27.08.2009;PROCES VERBAL din 27.03.1995 SC Agromix
512	1.3.7	Drum de exploatare 2183	Situat în T49 în suprafață de 0.01 ha, lățime 5 m	2009	150	HCL 139/27.08.2009;HOTARARE 41/1999 Agricola SA
513	1.3.7	Drum de exploatare 2190	Situat în T49 în suprafață de 0.32 ha, lățime 5 m	2009	4.796	HCL 139/27.08.2009;HOTARARE 41/1999 Agricola SA
514	1.3.7	Drum de exploatare 2195	Situat în T49 în extravilan com. Miroslava, cu suprafața de 0.665 ha, lungimea= 1330 m și lățime 5 m	2009	9.967	HCL 139/27.08.2009;HOTARARE 41/1999 Agricola SA; CF 82894
515	1.3.7	Drum de exploatare 2293	Situat în T50 în suprafață de 1.36 ha, lățime 5 m	2009	20.383	HCL 139/27.08.2009;HOTARARE 41/1999 Agricola SA; CF 82896
516	1.3.7	Drum de exploatare 2294	Situat în T50 în suprafață de 0.4 ha, lățime 5 m	2009	5.995	HCL 139/27.08.2009;HOTARARE 41/1999 Agricola SA; CF 94104
517	1.3.7	Drum de exploatare 2295	Situat în T50 în suprafață de 0.39 ha, lățime 5 m	2009	5.845	HCL 139/27.08.2009;HOTARARE 41/1999 Agricola SA; CF 94104
518	1.3.7	Drum de exploatare 2352	Situat în T51 în suprafață de 0.03 ha, lățime 5 m	2009	450	HCL 139/27.08.2009;HOTARARE 41/1999 Agricola SA
519	1.3.7	Drum de exploatare 2353	Situat în T51 în suprafață de 0.22 ha, lățime 5 m	2009	3.297	HCL 139/27.08.2009;HOTARARE 41/1999 Agricola SA
520	1.3.7	Drum de exploatare 2411	Situat în T51 în suprafață de 0.13 ha, lățime 5 m	2009	1.948	HCL 139/27.08.2009;HOTARARE 41/1999 Agricola SA
521	1.3.7	Drum de exploatare 385	Situat în T9 în suprafața de 0.05 ha, lățime 5 m	2009	762	HCL 139/27.08.2009;HOTARARE CJ Nr 83/26.05.2000- Protocol 28.03.2000 Agromix
522	1.3.7	Drum de exploatare 387	Situat în T9 în suprafața de 0.11 ha, lățime 5 m	2009	1.676	HCL 139/27.08.2009;HOTARARE CJ Nr 83/26.05.2000- Protocol 28.03.2000 Agromix

523	1.3.7	Drum de exploatare 389	Situat în T9 în suprafață de 0.04 ha, lățime 5 m	2009	1.524	HCL 139/27.08.2009;HOTARARE CJ Nr 83/26.05.2000- Protocol 28.03.2000 Agromixt
524	1.3.7	Drum de exploatare 390	Situat în T9 în suprafață de 0.1 ha, lățime 5 m	2009	1.524	HCL 139/27.08.2009;HOTARARE CJ Nr 83/26.05.2000- Protocol 28.03.2000 Agromixt
525	1.3.7	Drum de exploatare 391	Situat în T9 în suprafață de 0.1 ha, lățime 5 m	2009	1.524	HCL 139/27.08.2009;HOTARARE CJ Nr 83/26.05.2000- Protocol 28.03.2000 Agromixt
526	1.3.7	Drum de exploatare 407	Situat în T9 în suprafață de 0.13 ha, lățime 5 m	2009	1.981	HCL 139/27.08.2009;HOTARARE CJ Nr 83/26.05.2000- Protocol 28.03.2000 Agromixt
527	1.3.7	Drum de exploatare 591	Situat în T14 în suprafață de 0.1 ha, lățime 5 m	2009	1.524	HCL 139/27.08.2009;PROTOCOL 268/02.03.2000 SC Agromixt
528	1.3.7	Drum de exploatare 595	Situat în T14 în suprafață de 0.12 ha, lățime 5 m	2009	1.829	HCL 139/27.08.2009;PROTOCOL 268/02.03.2000 SC Agromixt
529	1.3.7	Drum de exploatare 599	Situat în T14 în suprafață de 0.13 ha, lățime 5 m	2009	1.981	HCL 139/27.08.2009;PROTOCOL 268/02.03.2000 SC Agromixt
530	1.3.7	Drum de exploatare 1504	Situat în T30 în suprafață de 0.22 ha, lățime 5 m	2009	3.352	HCL 139/27.08.2009;PROCES VERBAL 1903/08.03.2000 SC Agricolă
531	1.3.7	Drum vicinal 1511/101	Drum cu suprafața de 2980 mp, nr. cadastral 95149, identificat în tarlăua 30 parcelele De 1511/101 ( trece și prin Pdt 1510 ), cu o lungime de 568 m, lățimea cuprinsă între 3 și 10 m, intravilan exstins conform PUG sat Miroslava, vecinătăți: la Nord strada Fermei și proprietăți particulare, la Est și la Sud proprietăți particulare, la Vest drumul DC 1641 și proprietăți particulare	2009	3.809	HCL 139/27.08.2009; HCL 152/31.10.2010; PROCES VERBAL 1903/08.03.2000 SC Agricolă; HCL 224/14.10.2021; CF nr. 95149 Miroslava
532	1.3.7	Drum de exploatare 2735	Situat în T60 în suprafață de 0.24 ha, lățime 5 m	2009	3.657	HCL 139/27.08.2009;PROTOCOL 31.07.2000-Agricolă
533	1.3.7	Drum de exploatare 2741	Situat în T61 în suprafață de 0.01 ha, lățime 5 m	2009	152	HCL 139/27.08.2009;PROTOCOL 31.07.2000-Agricolă
534	1.3.7	Drum de exploatare 2751	Situat în T61 în suprafață de 0.15 ha, lățime 5 m	2009	2.286	HCL 139/27.08.2009;PROTOCOL 31.07.2000-Agricolă
535	1.3.7	Drum de exploatare 2889	Situat în T63 în suprafață de 0.03 ha, lățime 5 m	2009	457	HCL 139/27.08.2009;PROTOCOL 31.07.2000-Agricolă
536	1.3.7	Drum de exploatare 2909	Situat în T63 în suprafață de 0.03 ha, lățime 5 m	2009	457	HCL 139/27.08.2009;PROTOCOL 31.07.2000-Agricolă
537	1.3.7	Drum de exploatare 2915	Situat în T63 în suprafață de 0.14 ha, lățime 5 m	2009	2.133	HCL 139/27.08.2009;PROTOCOL 31.07.2000-Agricolă
538	1.3.7	Drum de exploatare 2917	Situat în T63 în suprafață de 0.04 ha, lățime 5 m	2009	610	HCL 139/27.08.2009;PROTOCOL 31.07.2000-Agricolă
539	1.3.7	Drum de exploatare 2925	Situat în T63 în suprafață de 0.06 ha, lățime 5 m	2009	514	HCL 139/27.08.2009;PROTOCOL 31.07.2000-Agricolă
540	1.3.7	Drum de exploatare 2939	Situat în T63 în suprafață de 1.150 mp, lățime 5 m și lățime 5 m-diminuat cu 1042 lei-punere în posesie	2009	1.752	HCL 139/27.08.2009;PROTOCOL 31.07.2000-Agricolă
541	1.3.7	Drum de exploatare 2996	Situat în T66 în suprafață de 0.05 ha, lățime 5 m	2009	762	HCL 139/27.08.2009;PROTOCOL 31.07.2000-Agricolă
542	1.3.7	Drum de exploatare 3011	Situat în T66 în suprafață de 0.01 ha, lățime 5 m	2009	152	HCL 139/27.08.2009;PROTOCOL 31.07.2000-Agricolă

543	1.3.7	Drum de exploatare 3014	Situat în T66 în suprafață de 0.05 ha, lățime 5 m	2009	762	HCL 139/27.08.2009;PROTOCOL 31.07.2000-Agricola
544	1.3.7	Drum de exploatare 3021	Situat în T66 în suprafață de 0.04 ha, lățime 5 m	2009	610	HCL 139/27.08.2009;PROTOCOL 31.07.2000-Agricola
545	1.3.7	Drum de exploatare 3084	Situat în T67 în suprafață de 0.37 ha, lățime 5 m, de la str. Comnești din Valea Adîmă la DC 23	2009	5.638	HCL 139/27.08.2009;PROTOCOL 31.07.2000-Agricola
546	1.3.7	Drum de exploatare 2640	Situat în T57 în suprafață de 0.31 ha, lățime 5 m	2009	4.724	HCL 139/27.08.2009;PROTOCOL 31.07.2000-Agricola
547	1.3.7	Drum de exploatare 2711	Situat în T60 în suprafață de 0.03 ha, lățime 5 m	2009	457	HCL 139/27.08.2009;PROCES VERBAL 1903/08.03.2000 SC Agricola
548	1.3.7	Drum exploatare 2594	Situat în T56 în suprafață de 0.8 ha, lățime 5 m	2009	12.190	HCL 139/27.08.2009;PROTOCOL 31.07.2000-Agricola
549	1.3.7	Drum de exploatare 2429	Situat în T52 în suprafață de 0.46 ha, lățime 5 m	2009	7.009	HCL 139/27.08.2009;PROTOCOL 31.07.2000-Agricola
550	1.3.7	Drum de exploatare 491	Situat în T9 în suprafață de 0.02 ha, lățime 5 m	2009	310	HCL 139/27.08.2009;HOTARARE CJ Nr 257/27.04.2001
551	1.3.7	Drum de exploatare 494	Situat în T9 în suprafață de 0.27 ha, lățime 5 m	2009	4.182	HCL 139/27.08.2009;HOTARARE CJ Nr 257/27.04.2001
552	1.3.7	Drum de exploatare 498	Situat în T9 în suprafață de 0.36 ha, lățime 5 m	2009	5.575	HCL 139/27.08.2009;HOTARARE CJ Nr 257/27.04.2001
553	1.3.7	Drum de exploatare 500	Situat în T9 în suprafață de 0.03 ha, lățime 5 m	2009	465	HCL 139/27.08.2009;HOTARARE CJ Nr 257/27.04.2001
554	1.3.7	Drum de exploatare 502	Situat în T9 în suprafață de 0.1 ha, lățime 5 m	2009	1.549	HCL 139/27.08.2009;HOTARARE CJ Nr 257/27.04.2001
555	1.3.7	Drum de exploatare 508	Situat în T9 în suprafață de 0.05 ha, lățime 5 m	2009	774	HCL 139/27.08.2009;HOTARARE CJ Nr 257/27.04.2001
556	1.3.7	Drum de exploatare 511	Situat în T9 în suprafață de 0.03 ha, lățime 5 m	2009	465	HCL 139/27.08.2009;HOTARARE CJ Nr 257/27.04.2001
557	1.3.7	Drum de exploatare 514	Situat în T9 în suprafață de 0.04 ha, lățime 5 m	2009	619	HCL 139/27.08.2009;HOTARARE CJ Nr 257/27.04.2001
558	1.3.7	Drum de exploatare 516	Situat în T9 în suprafață de 0.06 ha, lățime 5 m	2009	929	HCL 139/27.08.2009;HOTARARE CJ Nr 257/27.04.2001
559	1.3.7	Drum de exploatare 518	Situat în T9 în suprafață de 0.06 ha, lățime 5 m	2009	929	HCL 139/27.08.2009;HOTARARE CJ Nr 257/27.04.2001
560	1.3.7	Drum de exploatare 555	Situat în T13 în suprafață de 0.01 ha, lățime 5 m	2009	157	HCL 139/27.08.2009;A.D S. Iasi - Protocol nr.618/07.06.2002
561	1.3.7	Drum de exploatare 103	Situat în T6 în suprafață de 0.03 ha, lățime 5 m	2009	480	HCL 139/27.08.2009;PROTOCOL 868/20.11.2003
562	1.3.7	Drum de exploatare 106	Situat în T6 în suprafață de 0.03 ha, lățime 5 m	2009	480	HCL 139/27.08.2009;PROTOCOL 868/20.11.2003
563	1.3.7	Drum de exploatare 109	Situat în T6 în suprafață de 0.03 ha, lățime 5 m	2009	480	HCL 139/27.08.2009;PROTOCOL 868/20.11.2003
564	1.3.7	Drum de exploatare 112	Situat în T6 în suprafață de 0.35 ha, lățime 5 m	2009	480	HCL 139/27.08.2009;PROTOCOL 868/20.11.2003
565	1.3.7	Drum de exploatare 114	Situat în T6 în suprafață de 0.04 ha, lățime 5 m	2009	639	HCL 139/27.08.2009;PROTOCOL 868/20.11.2003
566	1.3.7	Drum de exploatare 118	Situat în T6 în suprafață de 0.04 ha, lățime 5 m	2009	639	HCL 139/27.08.2009;PROTOCOL 868/20.11.2003

567	1.3.7	Drum de exploatare 121	Situat în T6 în suprafață de 0.04 ha, lățime 5 m	2009	639	HCL 139/27.08.2009;PROTOCOL 868/20.11.2003
568	1.3.7	Drum de exploatare 124	Situat în T6 în suprafață de 0.03 ha, lățime 5 m	2009	480	HCL 139/27.08.2009;PROTOCOL 868/20.11.2003
569	1.3.7	Drum de exploatare 129	Situat în T6 în suprafață de 0.3 ha, lățime 5 m	2009	480	HCL 139/27.08.2009;PROTOCOL 868/20.11.2003
570	1.3.7	Drum de exploatare 175	Situat în T6 în suprafață de 0.02 ha, lățime 5 m	2009	320	HCL 139/27.08.2009;PROTOCOL 868/20.11.2003
571	1.3.7	Drum de exploatare 186	Situat în T6 în suprafață de 0.65 ha, lățime 5 m	2009	10.391	HCL 139/27.08.2009;PROTOCOL 868/20.11.2003
572	1.3.7	Drum de exploatare 190	Situat în T6 în suprafață de 0.03 ha, lățime 5 m	2009	480	HCL 139/27.08.2009;PROTOCOL 868/20.11.2003
573	1.3.7	Drum de exploatare 193	Situat în T6 în suprafață de 0.03 ha, lățime 5 m	2009	480	HCL 139/27.08.2009;PROTOCOL 868/20.11.2003
574	1.3.7	Drum de exploatare 196	Situat în T6 în suprafață de 0.03 ha, lățime 5 m	2009	480	HCL 139/27.08.2009;PROTOCOL 868/20.11.2003
575	1.3.7	Drum de exploatare 199	Situat în T6 în suprafață de 0.03 ha, lățime 5 m	2009	480	HCL 139/27.08.2009;PROTOCOL 868/20.11.2003
576	1.3.7	Drum de exploatare 202	Situat în T6 în suprafață de 0.03 ha, lățime 5 m	2009	480	HCL 139/27.08.2009;PROTOCOL 868/20.11.2003
577	1.3.7	Drum de exploatare 208	Situat în T6 în suprafață de 0.03 ha, lățime 5 m	2009	480	HCL 139/27.08.2009;PROTOCOL 868/20.11.2003
578	1.3.7	Drum de exploatare 211	Situat în T6 în suprafață de 0.04 ha, lățime 5 m	2009	639	HCL 139/27.08.2009;PROTOCOL 868/20.11.2003
579	1.3.7	Drum de exploatare 214	Situat în T6 în suprafață de 0.04 ha, lățime 5 m	2009	639	HCL 139/27.08.2009;PROTOCOL 868/20.11.2003
580	1.3.7	Drum de exploatare 219	Situat în T6 în suprafață de 0.02 ha, lățime 5 m	2009	320	HCL 139/27.08.2009;PROTOCOL 868/20.11.2003
581	1.3.7	Drum de exploatare 253	Situat în T6 în suprafață de 1.02 ha, lățime 5 m	2009	16.307	HCL 139/27.08.2009;PROTOCOL 868/20.11.2003
582	1.3.7	Drum de exploatare 304	Situat în T6 în suprafață de 0.35 ha, lățime 5 m	2009	5.595	HCL 139/27.08.2009;PROTOCOL 868/20.11.2003
583	1.3.7	Drum de exploatare 305	Situat în T6 în suprafață de 0.25 ha, lățime 5 m	2009	3.997	HCL 139/27.08.2009;PROTOCOL 868/20.11.2003
584	1.3.7	Drum de exploatare 308	Situat în T6 în suprafață de 0.03 ha, lățime 5 m	2009	480	HCL 139/27.08.2009;PROTOCOL 868/20.11.2003
585	1.3.7	Drum de exploatare 309	Situat în T6 în suprafață de 0.02 ha, lățime 5 m	2009	320	HCL 139/27.08.2009;PROTOCOL 868/20.11.2003
586	1.3.7	Drum de exploatare 311	Situat în T6 în suprafață de 0.01 ha, lățime 5 m	2009	160	HCL 139/27.08.2009;PROTOCOL 868/20.11.2003
587	1.3.7	Drum de exploatare 313	Situat în T6 în suprafață de 0.01 ha, lățime 5 m	2009	160	HCL 139/27.08.2009;PROTOCOL 868/20.11.2003
588	1.3.7	Drum de exploatare 315	Situat în T6 în suprafață de 0.28 ha, lățime 5 m	2009	4.476	HCL 139/27.08.2009;PROTOCOL 868/20.11.2003
589	1.3.7	Drum de exploatare 317	Situat în T6 în suprafață de 0.01 ha, lățime 5 m	2009	320	HCL 139/27.08.2009;PROTOCOL 868/20.11.2003
590	1.3.7	Drum de exploatare 319	Situat în T6 în suprafață de 0.01 ha, lățime 5 m	2009	160	HCL 139/27.08.2009;PROTOCOL 868/20.11.2003

591	1.3.7	Drum de exploatare 321	Situat în T6 în suprafață de 0.01 ha, lățime 5 m	2009	320	HCL 139/27.08.2009;PROTOCOL 868/20.11.2003
592	1.3.7	Drum de exploatare 323	Situat în T6 în suprafață de 0.01 ha, lățime 5 m	2009	160	HCL 139/27.08.2009;PROTOCOL 868/20.11.2003
593	1.3.7	Drum de exploatare 645	Situat în T15 în suprafață de 0.09 ha, lățime 5 m	2009	1.439	HCL 139/27.08.2009;PROTOCOL 868/20.11.2003
594	1.3.7	Drum de exploatare 657	Situat în T15 în suprafață de 0.16 ha, lățime 5 m	2009	1.461	HCL 139/27.08.2009;PROTOCOL 868/20.11.2003
595	1.3.7	Drum de exploatare 1944	Situat în T39 în suprafață de 1.26 ha ( 1,8 km) lățime 7 m	2004	14.613	HCL 94/19.08.2011;PROTOCOL 51680/18.11.2004 SCDP Iasi
596	1.3.7	Drum de exploatare 1990	Situat în T40 în suprafața de 0.09 ha, lățime 7 m	2004	1.044	HCL 94/19.08.2011;PROTOCOL 51680/18.11.2004 SCDP Iasi
597	1.3.7	Drum de exploatare 1993	Situat în T40 în suprafață de 0.82 ha, lățime 7 m	2004	9.510	HCL 94/19.08.2011;PROTOCOL 51680/18.11.2004 SCDP Iasi
598	1.3.7	Drum vicinal 2035	Amplasat în extravilan comuna Miroslava, tarlaua 40, cu lungimea de 680 ml, lățimea cuprinsă între 7 și 11 m, suprafața de 6208 mp, vecinătăți la Nord P 1724, la Est strada Argarului sat Valea Ursului numărul cadastral 92203 la Vest și la Sud proprietăți particulare	2004	812	HCL 94/19.08.2011;PROTOCOL 51680/18.11.2004 SCDP Iasi; HCL 9828.04.2021; CF 94108
599	1.3.7	Drum de exploatare 2048	Situat în T46 în suprafață de 0.33 ha, lățime 7 m	2004	3.827	HCL 94/19.08.2011;PROTOCOL 51680/18.11.2004 SCDP Iasi
600	1.3.7	Drum de exploatare 2050	Situat în T46 în suprafață de 0.18 ha, lățime 5 m	2004	2.923	HCL 94/19.08.2011;PROTOCOL 51680/18.11.2004 SCDP Iasi
601	1.3.7	Drum de exploatare 2052	Situat în T46 în suprafață de 0.12 ha, lățime 5 m	2004	1.948	HCL 94/19.08.2011;PROTOCOL 51680/18.11.2004 SCDP Iasi
602	1.3.7	Drum de exploatare 2053	Situat în T46 în suprafață de 0.14 ha, lățime 5 m	2004	2.273	HCL 94/19.08.2011;PROTOCOL 51680/18.11.2004 SCDP Iasi
603	1.3.7	Drum de exploatare 2061	Situat în T46 în suprafață de 0.16 ha, lățime 5 m	2004	2.598	HCL 94/19.08.2011;PROTOCOL 51680/18.11.2004 SCDP Iasi
604	1.3.7	Drum de exploatare 2066	Situat în T46 în suprafață de 0.09 ha, lățime 5 m	2004	1.461	HCL 94/19.08.2011;PROTOCOL 51680/18.11.2004 SCDP Iasi
605	1.3.7	Drum de exploatare 2071	Situat în T46 în suprafață de 0.63 ha, lățime 5 m	2004	10.229	HCL 94/19.08.2011;PROTOCOL 51680/18.11.2004 SCDP Iasi
606	1.3.7	Drum de exploatare 2072	Situat în T46 în suprafață de 0.17 ha, lățime 5 m	2004	2.760	HCL 94/19.08.2011;PROTOCOL 51680/18.11.2004 SCDP Iasi; CF 92293
607	1.3.7	Drum de exploatare 2073	Situat în T46 în suprafață de 0.18 ha, lățime 5 m	2004	2.923	HCL 94/19.08.2011;PROTOCOL 51680/18.11.2004 SCDP Iasi
608	1.3.7	Drum de exploatare 2086	Situat în T46 în suprafață de 0.1 ha, lățime 5 m	2004	1.624	HCL 94/19.08.2011;PROTOCOL 51680/18.11.2004 SCDP Iasi
609	1.3.7	Drum de exploatare 2091	Situat în T46 în suprafață de 0.19 ha, lățime 5 m	2004	3.085	HCL 94/19.08.2011;PROTOCOL 51680/18.11.2004 SCDP Iasi
610	1.3.7	Drum de exploatare 2092	Situat în T46 în suprafață de 0.09 ha, lățime 5 m	2004	1.461	HCL 94/19.08.2011;PROTOCOL 51680/18.11.2004 SCDP Iasi
611	1.3.7	Drum de exploatare 2094	Situat în T46 în suprafață de 0.16 ha, lățime 5 m	2004	2.598	HCL 94/19.08.2011;PROTOCOL 51680/18.11.2004 SCDP Iasi
612	1.3.7	Drum de exploatare 2095	Situat în T46 în suprafață de 0.19 ha, lățime 5 m	2004	3.085	HCL 94/19.08.2011;PROTOCOL 51680/18.11.2004 SCDP Iasi
613	1.3.7	Drum de exploatare 2096	Situat în T46 în suprafață de 0.2 ha, lățime 5 m	2004	3.247	HCL 94/19.08.2011;PROTOCOL 51680/18.11.2004 SCDP Iasi

614	1.3.7	Drum de exploatare 2098	Situat în T46 în suprafață de 0,26 ha, lățime 5 m	2004	4.222	HCL 94/19.08.2011;PROTOCOL 51680/18.11.2004 SCDP Iasi
615	1.3.7	Drum de exploatare 2100	Situat în T45 în suprafață de 1,38 ha, lățime 7 m	2004	16.005	HCL 94/19.08.2011;PROTOCOL 51680/18.11.2004 SCDP Iasi CF 82897
616	1.3.7	Drum de exploatare 2697	Situat în T59 în suprafață de 0,24 ha, lățime 5 m, asfaltat pe o lungime de 0,170 km în anul 2017	2004	3.897	HCL 94/19.08.2011;PROTOCOL 51680/18.11.2004 SCDP Iasi, HCL 256/21.12.2017; PV, receptie 38120/07.12.2017
617	1.3.7	Drum de exploatare 1725	Situat în T34 în suprafață de 0,07 ha, lățime 7 m	2004	812	HCL 94/19.08.2011;PROTOCOL 51680/18.11.2004 SCDP Iasi
618	1.3.7	Drum de exploatare 663	Situat în T15 în suprafață de 0,15 ha, lățime 5 m	2005	2.473	HCL 94/19.08.2011;PROTOCOL 868/20.11.2005
619	1.3.7	Drum de exploatare 836	Situat în T20 în suprafață de 1,43 ha, lățime 7 m	2005	16.840	HCL 94/19.08.2011;PROTOCOL 868/20.11.2005
620	1.3.7	Drum de exploatare 918	Situat în T22 în suprafață de 0,58 ha, lățime 7 m	2005	6.830	HCL 94/19.08.2011;PROTOCOL 868/20.11.2005
621	1.3.7	Drum de exploatare 1074	Situat în T24 în suprafață de 0,11 ha, lățime 7 m	2005	1.295	HCL 94/19.08.2011;PROTOCOL 868/20.11.2005
622	1.3.7	Drum de exploatare 1302	Situat în T29 în suprafață de 0,09 ha, lățime 5 m	2009	1.686	HCL 147/24.09.2009;PREDAT DE CAP URICANI cf. Registrului cadastral
623	1.3.7	Drum de exploatare 1032	T24 cu lungimea de 650 m, lățime 4 m, în suprafață de 2600 mp	2012	5.926	HCL 44 / 27.09.2012
624	1.3.7	Drum de exploatare 1698/1	T32 în suprafață de 0,05 ha, lățime 7 m	2012	651	HCL 53/26.04.2012; PV, receptie 12733/16.08.2011
625	1.3.7	Drum de exploatare 1705/1/3	T32 în suprafață de 0,03 ha, lățime 7 m	2012	391	HCL 53/26.04.2012; PV, receptie 12733/16.08.2011
626	1.3.7	Drum de exploatare 1760	Sat Uricani, cu lungimea de 871 m, lățime 4 m, drum de pământ de la str. Pădurii până la pădurea Uricani	2012	7.941	HCL 53/26.04.2012; PV, receptie 12733/16.08.2011
627	1.3.7	Drum de exploatare 1836/100	T37, cu lungimea de 135 m, lățime 4,5 m	2012	1.231	HCL 44 / 27.09.2012
628	1.3.7	Drum de exploatare 2246	Sat Miroslova, cu lungimea de 1007 m, lățime 4 m, drum de piatră de la DE 2294 până la DS 25 (pe 851 m)	2012	9.181	HCL 53/26.04.2012; PV, receptie 12733/16.08.2011
629	1.3.7	Drum de exploatare 2246/1	Sat Miroslova, cu lungimea de 240 m, lățime 4 m, drum de pământ de la DE 2246/3 până la cimitir Prosești	2012	2.188	HCL 53/26.04.2012; PV, receptie 12733/16.08.2011
630	1.3.7	Drum de exploatare 2246/3	MIROSLAVA, cu lungimea de 250 m, lățime 4 m, drum de pământ de la o proprietate particulară, până la HC 2284	2012	2.279	HCL 53/26.04.2012; PV, receptie 12733/16.08.2011
631	1.3.7	Drum de exploatare 2518	Sat Valea Ursului, cu lungimea de 900 m, lățime 4 m, drum de pământ de la str. Iazului până la Iaz	2012	8.206	HCL 53/26.04.2012; PV, receptie 12733/16.08.2011
632	1.3.7	Drum de exploatare 2563/3	T55 Sat Balciu, cu lungimea de 1670, lățime 4, drum de pământ de la o proprietate particulară până la drum Cornești zona de centură	2012	15.226	HCL 53/26.04.2012; PV, receptie 12733/16.08.2011; CF 82898
633	1.3.7	Drum de exploatare 2737	Sat Valea Adîncă, cu lungimea de 153 m, lățime 4 m, drum de piatră de la str. Veche până la HG 2742	2012	1.166	HCL 53/26.04.2012; PV, receptie 12733/16.08.2011
634	1.3.7	Drum de exploatare 2881	Sat Valea Adîncă, cu lungimea de 409 m, lățime 4 m, drum de pământ de la DS 2810 până la DE 2884	2012	3.116	HCL 53/26.04.2012; PV, receptie 12733/16.08.2011
635	1.3.7	Drum de exploatare 2884	Sat Valea Adîncă, cu lungimea de 300 m, lățime 4 m, drum de piatră de la DE 2885 până la DE 2881	2012	18.948	HCL 53/26.04.2012; PV, receptie 12733/16.08.2011
636	1.3.7	Drum de exploatare 2886	Sat Valea Adîncă, cu lungimea de 228 m, lățime 4 m, drum de pământ de la DE 2885 până la str. Cornești	2012	14.400	HCL 53/26.04.2012; PV, receptie 12733/16.08.2011

637	1.3.7	Drum de exploatare 2936	Sat Valen Adăncă, cu lungimea de 430 m, lățime 4 m, drum de piatra și pământ de la str. Prunilor până la Str. Mărului	2012	3.276	HCL 53/26.04.2012; PV receptie 12733/16.08.2011
638	1.3.7	Drum de exploatare 3124	Sat Horpaz, cu lungimea de 1265 m, lățime 4 m, drum de pământ de la taz până la Str. Tinerețului	2012	11.692	HCL 53/26.04.2012; PV receptie 12733/16.08.2011
639	1.3.7	Drum de exploatare 3127	Sat Horpaz, cu lungimea de 59 m, lățime 4 m, drum de pământ în suprafață totală de 250mp	2012	545	HCL 53/26.04.2012; PV receptie 12733/16.08.2011
640	1.3.7	Drum de exploatare 3699	Sat Ciurbești, cu lungimea de 197 m, lățime 4 m, drum de pământ de la str. Principală până la str. Parcului	2012	1.796	HCL 53/26.04.2012; PV receptie 12733/16.08.2011
641	1.3.7	Drum de exploatare 3707	Sat Ciurbești, cu lungimea de 911 m, lățime 4 m, drum de pământ de la Lac Ciurbești până la Intravilan Ciurbești	2012	8.306	HCL 53/26.04.2012; PV receptie 12733/16.08.2011
642	1.3.7	Drum de exploatare 3710	Sat Ciurbești, cu lungimea de 822 m, lățime 4 m, drum de pământ de la Lac Ciurbești până la DE3707	2012	7.495	HCL 53/26.04.2012; PV receptie 12733/16.08.2011
643	1.3.7	Drum de exploatare 3717	Sat Ciurbești, cu lungimea de 222 m, lățime 4 m, drum de pământ de la Lac Ciurbești până la HC 3716	2012	2.024	HCL 53/26.04.2012; PV receptie 12733/16.08.2011
644	1.3.7	Drum de exploatare 3133/1	T79 Sat Ciurbești, cu lungimea de 460 m, lățime 4 m, drum de pământ de la biserică până la intravilanul satului Ciurbești	2012	4.252	HCL 53/26.04.2012; PV receptie 12733/16.08.2011; HCL 120/23.10.2013
645	1.3.7	Drum de exploatare 1148	Sat Uricani (intravilan), se află în prelungirea DS 4, cu lungimea de 280m, lățime 4m, ține de la DS 4 până la DE 1149, drum de pământ	2013	5.175	HCL 92/29.08.2013
646	1.3.7	Drum de exploatare 1443/1	T29 intravilan sat Mirosava conf. PUG, cu lungimea de 117 m, lățime minimă de 5 m	2013	1.081	HCL 92/29.08.2013
647	1.3.7	Drum de exploatare 1449/1	T29 intravilan sat Mirosava conf. PUG, cu lungimea de 38 m, lățime minimă de 5 m	2013	351	HCL 92/29.08.2013
648	1.3.7	Drum de exploatare 2594/1	T 61 cu cu lungimea de 45 m și lățime minimă de 5,2 m și lățime maximă de 8,2 m și ține de la DE 2594 până la donă proprietăți private	2013	416	HCL 43/30.04.2013
649	1.3.7	Drum de exploatare 2629/250	T 57, cu lungimea de 43 m, lățime 7 m și ține de la DE 2630, până la parcela A 2629/251	2013	397	HCL 43/30.04.2013
650	1.3.7	Drum de exploatare 2630	T57 cu cu lungimea de 110 m, lățime 7.8 m și ține de la DE 2594 până la o proprietate privată	2013	1.017	HCL 43/30.04.2013
651	1.3.7	Drum de exploatare 2724/18/2	T 60 cu cu lungimea de 125 m și lățime minimă de 7,5 m și lățime maximă de 10 m, de la str. Vechi (DE 2735) până la parcela A.2724/18/1	2013	1.155	HCL 92/29.08.2013
652	1.3.7	Drum de exploatare 3123/20	Sat Horpaz T 67, cu lungimea de 415 m, lățime 6 m, drum de pământ	2013	3.836	HCL 110/26.09.2013
653	1.3.7	Drum de exploatare 3158	T69, cu lungimea de 850 și lățime 4m, drum de pământ	2013	7.856	HCL 53/26.04.2012; PV receptie 12733/16.08.2011
654	1.3.7	Drum de exploatare 3214/500	Intravilan conf. PUG sat Cornești, T 72, cu lungimea de 450 m, lățime 11 m, ține de la de 3209 până la DE 3239	2013	4.159	HCL 53/26.04.2012; PV receptie 12733/16.08.2011
655	1.3.7	Drum vicinal 3224/3	Amplasat în intravilan exins conform PUG sat Cornești, tarlaua 72, parcela De 3224/3 (trece și prin F 3225, De 3575), cu lungimea de 176 ml, lățimea de 11 m, suprafața de 1912 mp, vecinătăți la Nord DE 3239, la Est și la Vest proprietăți particulare, la Sud numărul cadastral 82386	2013	1.525	HCL 53/26.04.2012, HCL 98/28.04.2021; CF 94103
656	1.3.7	Drum de exploatare 3756/100/1	Sat Ciurbești, cu lungimea de 350 m, lățime 11m, drum de pământ, ține de la șos de centură până la P3755	2013	3.235	HCL 64/31.05.2013
657	1.3.7	Drum exploatare 3767/1	T 81, cu lungimea de 125m, lățime minimă de 12m	2013	1.155	HCL 92/29.08.2013
658	1.3.7	Drum de exploatare 3767/2	T 81, cu lungimea de 105m, lățime minimă de 3,5 m și maximă de 6,5m	2013	970	HCL 92/29.08.2013
659	1.3.7	Drum de exploatare 3769	T 81, cu lungimea de 135m, lățime 7m	2013	1.248	HCL 92/29.08.2013
660	1.3.7	Drum vicinal De 3771/4	Amplasat în intravilan exins conform PUG sat Horpaz, tarlaua 81, parcela De 3771/4, cu lungimea de 292 ml, lățimea cuprinsă între 3,3 și 5 m, suprafață de 1550 mp, vecinătăți la Nord și la Sud UAT comuna Ciurea, la Est proprietăți particulare, la Vest DE 3771/1, DE 3771/2, DE 3771/3 și proprietăți particulare	2013	2.449	HCL 92/29.08.2013; HCL 98/28.04.2021; CF 94098
661	1.3.7	Drum de exploatare 3769/2	T 81, cu lungimea de 245m, lățime 4m	2013	2.264	HCL 92/29.08.2013
662	1.3.7	Drum de exploatare 3771/1	T 81, cu lungimea de 135m, lățime 6,3m	2013	1.248	HCL 92/29.08.2013; CF 94098

663	1.3.7	Drum de exploatare 3771/2	T 81, cu lungimea de 130m, lățime 4m	2013	1.202	HCL 92/29.08.2013; CF 94098
664	1.3.7	Drum de exploatare 3771/3	T 81, cu lungimea de 123m, lățime 5,3m	2013	1.155	HCL 92/29.08.2013; CF 94098
665	1.3.7	Drum de exploatare 946/1	T 36, cu lungimea de 139 m, lățime 3 m, intravilan conf. PUG sat Urcani, de la DS 946 până la DE 1760	2014	1.302	HCL 11/23.01.2014
666	1.3.7	Drum de exploatare 1164/1	Situat în T 26, cu lungimea de 92 m, lățime 5 m	2014	862	HCL 40/27.02.2014
667	1.3.7	Drum de exploatare 1164/2	Situat în T 26, cu lungimea de 128 m, lățime 6 m	2014	1.199	HCL 40/27.02.2014
668	1.3.7	Drum de exploatare 1164/3	Situat în T 26, cu lungimea de 183 m, lățime 6 m	2014	1.714	HCL 40/27.02.2014
669	1.3.7	Drum de exploatare 1217/1/1	Extravilan, între satele Urcani și Căureni, cu lungimea de 223 m și lățime 4 m, pornind din DE 1209 până la proprietate privată	2014	2.089	HCL 185/27.11.2014
670	1.3.7	Drum de exploatare 1442/100	T29, parcela P 1449/1/21, intravilan, în suprafață de 0.3809 ha, cu lungimea de 346 m și lățime 11 m	2014	3.244	HCL 185/27.11.2014
671	1.3.7	Drum de exploatare 1449/1/21	T29, parcela P 1449/1/21, intravilan sat Miroslova, conf. PUG, cu suprafață de 0.0115 ha, cu lungimea de 38 m, lățime minimă de 4 m	2014	356	HCL 185/27.11.2014
672	1.3.7	Drum de exploatare 1511/2/21	T32, parcela P 1511/2/21, intravilan extins conf. PUG, în suprafață de 0.0115 ha, cu lungimea de 19 m, lățime între 4m și 8m	2014	178	HCL 185/27.11.2014
673	1.3.7	Drum de exploatare 2724/21/4	T 60 cu lungimea de 295 m și lățime minimă de 3,15 m și lățime maximă de 6,4 m, intravilan conf. PUG sat Valea Adîncă de la str. Veche până la str. Pepinierii	2014	2.763	HCL 11/23.01.2014
674	1.3.7	Drum de exploatare 2778/50/1	T61 sat Balcu în suprafață de 633 mp, cu lungimea de 158,25 m și lățimea de 4 m	2014	1.482	HCL 135/28.08.2014
675	1.3.7	Drum vicinal 2870/5	Compus din două sectoare : Sector 1 cu suprafața de 970 mp, nr. cadastral 84928, amplasat în extravilan comuna Miroslova, identificat în tarlaua 62, parcela P 2870/5, cu lungimea de 163 m, lățimea de 6 m, cu următoarele vecinătăți: la Nord numărul cadastral 85845, la Est sectorul 2, la Sud parcela P 2870/2/1 (domeniul public) la Vest numărul cadastral 84928; Sector 2, nr. cadastral 95150, amplasat în intravilan extins conform PUG sat Valea Adîncă și extravilan comuna Miroslova, cu suprafața de 3871 mp, identificat în tarlaua 62, parcela P 2870/5 (trece și prin De 3080, P 3085 și Hc 2871), cu lungimea de 574 ml, lățimea cuprinsă între 6 și 9 m, cu următoarele vecinătăți : la Nord parcela P 2870/5/1 și Hc 2871, la Est Hc 2871 și strada Cornești, la Sud parcela P 2870/2/1 (domeniul public) și numerele cadastrale 78330,69075,76345, la Vest sectorul 1 (număr cadastral 84928).	2014	7.025	HCL 70/ 30.04.2014; CF nr. 84928 Miroslova (sector 1); HCL 224/14.10.2021; CF nr. 95150 Miroslova (sector 2)
676	1.3.7	Drum exploatare 2953/100	Intravilan extins conf PUG sat Valea Adîncă, T64, P2953/100 cu L=45m, lățime 4 m	2014	422	HCL 185/27.11.2014
677	1.3.7	Drum de exploatare 2953/101	Intravilan extins conf PUG sat Valea Adîncă, T64, P2953/101 cu lungimea de 363m, lățime 4 m.	2014	3.400	HCL 185/27.11.2014
678	1.3.7	Drum vicinal 3239	Amplasat în intravilan extins conform PUG sat Cermești, tarlaua 72, parcela De 3239 (trece și prin N 3240, P 3236, P 3241, N 3238, N 3237, F 3225, A3214), cu lungimea de 533 ml, lățimea cuprinsă între 11 și 25 m, suprafața de 8209 mp, vecinătăți la Nord strada Dimitrie Anghel sat Cornești numărul cadastral 84930, la Est și la Vest domeniul public, la Sud strada Păduri	2014	4.777	HCL 11/23.01.2014; HCL 98/28.04.2021; CF 94103
679	1.3.7	Drum de exploatare 3242	Drum pietruit pe 230 m, situat în T72, cu lungimea de 300 m, lățime 11m, intravilan conf. PUG sat Cornești, de la DE 3211 la DE 3239	2014	2.810	HCL 11/23.01.2014
680	1.3.7	Drum de exploatare 1188/10	T27, parcela 1188/10, extravilan com Miroslova cu lungimea de 283 m, lățime 6 m, cu următoarele vecinătăți: la Nord-proprietate privată, Pdt 1188, F 1189, Vh 1190, la Est-DS 72, la Sud-proprietate privată, la Vest-De1697	2015	2.686	HCL 127/25.09.2015
681	1.3.7	Drum de exploatare 1511/13/10/1	T30, parcela De 1511/13/10/1, intravilan extins conf. PUG sat Miroslova, în suprafață de 79 mp	2015	150	HCL 156/30.10.2015
682	1.3.7	Drum de exploatare 2036/100/1	T43, intravilan extins conf PUG sat Valea Ursului, cu o lungime de 858 m și lățimea cuprinsă între 3 m și 4 m, delimitat de str. Albinelor și DE 2034.	2015	55.803	HCL 23/26.02.2015
683	1.3.7	Drum de exploatare 2957/100/1	T64, intravilan extins conf PUG sat Valea Adîncă, cu o lungime de 174 m și lățime cuprinsă între 2,80 m și 4,30 m și delimitat de str. Veche și DE 2953/101.	2015	1.652	HCL 23/26.02.2015

684	1.3.7	Drum de exploatare 2968/100/1	T66, intravilan extins conf PUG sat Valea Adineă, cu o lungime de 1190 m și lățime cuprinsă între 4m și 5 m și delimitat de str. Cornești și str. Ezăreni	2015	11.296	HCL 23/26.02.2016
685	1.3.7	Drum de exploatare 3127/83/4/50	T67, intravilan extins conf PUG sat Hoșpez, cu o lungime de 80 m și lățime cuprinsă între 2,70 m și 3,30 m, delimitat de Nr cad.79/168 și DR 3127/83/3	2015	759	HCL 23/26.02.2015
686	1.3.7	Drum de exploatare 3255/1	T72, cu lungimea de 302 m, lățime 4 m, amplasat între De 3255 și De 3211, suprafața de 1208 mp, intravilan extins conf. PUG sat Cornești	2015	2.867	HCL 156/30.10.2015
687	1.3.7	Drum de exploatare 1633	Extravilan com. Miroslava, cu lungimea de 185 m, lățime 6m	2016	1.779	HCL 14/28.01.2016
688	1.3.7	Drum de exploatare 250/4	T9 cu lungimea de 580 m și lățime 4 m, extravilan Com Miroslava, amplasat între De 250/1/1 și De 253	2016	5.578	HCL 86/19.05.2016; CF 82890
689	1.3.7	Drum de exploatare 820/200	T 20, cu lungimea de 890 m și lățime 4 m, amplasat de la intersecția drumurilor 834/200-De 829, până la parcele Pdt 822 și până la De 1010, extravilan Com. Miroslava	2016	8.559	HCL 36/31.08.2016
690	1.3.7	Drum de exploatare 834/200	T 20, cu lungimea de 1073 m și lățime 4 m, amplasat între De 836 și De 829, extravilan Com. Miroslava	2016	10.319	HCL 36/31.08.2016
691	1.3.7	Drum de exploatare 1209	Extravilan com. Miroslava, cu lungimea de 380m, lățimea cuprinsă între 4 și 8 m	2016	3.655	HCL 14/28.01.2016
692	1.3.7	Drum de exploatare 1217	Extravilan com. Miroslava, cu lungimea de 450m, lățimea=4/8 m	2016	4.328	HCL 14/28.01.2016
693	1.3.7	Drum de exploatare 1309	T29, extravilan com Miroslava, cu lungimea de 211 m și lățimea cuprinsă între 4 m și 8 m, amplasat între De 1327 și Str. Valea Miroslavei (DC 1300)	2016	2.029	HCL 55/29.09.2016
694	1.3.7	Drum de exploatare 1327	T29, extravilan com Miroslava, cu lungimea de 497 m și lățimea cuprinsă între 4 m și 5 m, amplasat între Str. Ioan Potcoava Vodă (casa Vaidă) și De 1309	2016	4.780	HCL 55/29.09.2016
695	1.3.7	Drum de exploatare 2287/50	T 50, cu lungimea de 1627 m și lățimea cuprinsă între 3 și 4 m, amplasat între De 2264 și De 2246 pe lângă Pd 2282, extravilan Com Miroslava	2016	15.647	HCL 36/31.08.2016
696	1.3.7	Drum de exploatare 2426/50	Extravilan com. Miroslava, T52 cu lungimea de 329 m, lățime între 2 m și 4 m, amplasat între De 2428 și Ds 187	2016	3.164	HCL 55/29.09.2016
697	1.3.7	Drum de exploatare 2467/98	Extravilan com. Miroslava, T53 cu lungimea de 1025 m, lățime între 2,20 m și 5 m	2016	9.858	HCL 32/26.02.2016 ; HCL 66/06.05.2016; CF 82892
698	1.3.7	Drum de exploatare 2760	Sat Valea Adineă, T59, între De 2697 și De 2702, cu suprafața de 2479 mp	2016	4.768	HCL 55/29.09.2016
699	1.3.7	Drum de exploatare 3294/50	Extravilan com Miroslava, T 72, cu lungimea de 125 m și lățime 4 m, amplasat între De 3294/51 și rezerva Comisiei Locale de Fond Funciar Miroslava	2016	1.202	HCL 55/29.09.2016
700	1.3.7	Drum de exploatare 3294/51	Extravilan com Miroslava, T 72 (trece și prin P3297), cu lungimea de 593 m și lățime 4 m, amplasat între Str. Școlii și Șos. de Centură	2016	5.703	HCL 55/29.09.2016
701	1.3.7	Drum de exploatare 3309/4	Extravilan com Miroslava, T 73 (trece și prin P3309, HC 3310 și P3311), cu lungimea de 248 m și lățime 4 m, amplasat între DC 3312 și HC 3305	2016	2.585	HCL 55/29.09.2016
702	1.3.7	Drum de exploatare 281/5	CV 12, parcela P 281/5 (trece și prin Ho), suprafața totală de 233 mp cu lungimea de 29,30 m și l=8 m, amplasat în sat Balcu, între strada Azurului (De 374) și NC 391	2017	285	HCL 137/29.06.2017
703	1.3.7	Drum de exploatare 379/1	T 9 în suprafața de 353 mp, cu lungimea de 85 m și l=4,3 m, intravilan sat Urteni, între str. Bazinelor și str. Ion Neculce	2017	688	HCL 163/28.07.2017
704	1.3.7	Drum de exploatare 1159	Extravilan Com. Miroslava, cu suprafața de 4818 mp, cu lungimea de 529 m și lățimea între 4 și 11 m, amplasat între str. Ponoare din sat Urteni și DE 1123 (trece prin P1156, Pd 1121, F1147 și F1150)	2017	5.154	HCL 106/27.04.2017
705	1.3.7	Drum de exploatare 1443/4/1	Intravilan sat Miroslava, între str. Pădurii și până la linia cu mun. Iași (trece prin De 1451, A 1449 și Pdt 1444), în suprafața de 1158 mp, cu lungimea de 216 m și lățimea între 4 și 6m.	2017	2.104	HCL 191/28.09.2017
706	1.3.7	Drum de exploatare 1529	Trece și prin A1527 sat Miroslava între str. Fericeii și NC 4542/12, cu lungimea de 380m și lățimea cuprinsă între 1,5 și 5,7 m	2017	3.702	HCL 86/30.03.2017
707	1.3.7	Drum de exploatare 1747	T 35, în suprafața de 513 mp, cu lungimea de 69 m, lățimea între 6m și 10 m, intravilan sat Urteni, între Șos. de Centură și proprietate privată	2017	672	HCL 163/28.07.2017
708	1.3.7	Drum de exploatare 1753/12	Trece și prin Pdt 1748 și F1743 sitnat T 35, în suprafața de 2630 mp, cu lungimea de 568 m, lățimea între 4m și 8 m, intravilan sat Urteni și extravilan Com. Miroslava, între Șos. de Centura, proprietatea privată și De 1747	2017	5.533	HCL 163/28.07.2017

709	1.3.7	Drum de exploatare 2125/10	T 47 în suprafață de 2900 mp, cu lungimea de 389 m, lățimea cuprinsă între 6 și 10 m, între str. Pădurii (De 2117 din sat Proselnici) și De 3342	2017	3.790	HCL 163/28.07.2017
710	1.3.7	Drum de exploatare 2166/55/1	Extravilan Com. Miroslava, cu suprafața de 2280 mp, cu lungimea de 447 m și lățimea 4 m, între De 2165 și De 2166/55/2	2017	4.355	HCL 219/26.10.2017
711	1.3.7	Drum de exploatare 2166/55/2	Extravilan Com. Miroslava, cu suprafața de 2574 mp, cu lungimea de 645 m și lățimea 4 m, între De 2100 și De 2164	2017	6.284	HCL 219/26.10.2017
712	1.3.7	Drum exploatare 2839/15/5	T 62, în suprafață de 2506 mp, cu lungimea de 2306 mp și lățimea 4 m, între str. Azurului (sat Balciu) și NC 3393/1	2017	6.103	HCL 163/28.07.2017
713	1.3.7	Drum de exploatare 2946/12/39	Fundae, intravilan sat Valea Adhineă, T64, suprafața de 263 mp, cu lungimea de 52 m, lățimea între 4,34 m și 6,28 m	2017	2.562	HCL 103/31.01.2017
714	1.3.7	Drum de exploatare 3133/2	CV 15 Sat Ciurbești, cu suprafața de 347 mp, cu lungimea de 99 m, lățimea între 3m și 4m, amplasat între De 3133/1 și NC 4904/2	2017	964	HCL 103/31.01.2017
715	1.3.7	Drum de exploatare 3168/1	Extravilan com Miroslava, sat Dancas, suprafața de 2777 mp, cu lungimea de 685 m și lățimea 4 m, între str. Pădurii (Ds 26) și până la DE 3168/2 (trece și prin zona necadastrată P 3178, și Pdt 3175)	2017	6.673	HCL 180/31.08.2017
716	1.3.7	Drum de exploatare 3168/2	Extravilan com Miroslava, suprafața de 795 mp, cu lungimea de 201 m și lățimea 4 m, între DE 3168/1 și NC 3802 (trece și prin P 3178, Pdt 3175 și P 3174)	2017	1.958	HCL 180/31.08.2017
717	1.3.7	Drum 2563	Compus din trei sectoare: Sector 1 cu suprafața de 3003 mp, imbricat cu numărul cadastral 92289, amplasat în extravilan comuna Miroslava, cu lungimea de 333 m, lățimea cuprinsă între 2 și 8 m, amplasat între strada George Topăceanu sat Miroslava și Șoseaua de Centură; Sector 2 cu suprafața de 5147 mp, amplasat în extravilan comuna Miroslava, tarlăua 54, parcela De 2563 (trece și prin A 2547) De 2550, P2490 (trece și prin Hc 2491, P 2553), P2558 (trece și prin Cd 2557, Hc 2491), cu lungimea de 980 m și lățimea cuprinsă între 4 și 5 m, amplasat între numărul cadastral 62176 și Șoseaua de Centură; Sector 3 cu suprafața de 562 mp, amplasat în extravilan comuna Miroslava, tarlăua 54, parcela De 2559 (trece și prin P 2558), P2577 cu lungimea de 186 m și lățimea cuprinsă între 3 și 4 m, amplasată între numărul cadastral 84928 (DC 3312) și Șoseaua de Centură	2018	3.286	HCL 210/29.10.2018, HCL 224/14.10.2021, CF m 95098 și 95091 Miroslava
718	1.3.7	Drum de exploatare 2579/2/10	T55, intravilan Sat Balciu, cu suprafața de 288 mp, parcela De 2579/2/10	2018	568	HCL 140/28.06.2018
719	1.3.7	Drum de exploatare agricolă numărul 1	Din zona localității Uricani, în lungime totală de 5.245 km	2018	780.419	HCL 103/31.05.2018
720	1.3.7	Drum de exploatare agricolă numărul 2	Din zona localității Vorovești, în lungime totală de 1.912 km	2018	284.492	HCL 103/31.05.2018
721	1.3.7	Drum de exploatare agricolă numărul 3	Din zona localității Vorovești - Valea Ursului, în lungime totală de 1.970 km	2018	293.122	HCL 103/31.05.2018
722	1.3.7	Drum de exploatare agricolă numărul 4	Din zona localității Proselnici, în lungime totală de 1.685 km	2018	250.716	HCL 103/31.05.2018
723	1.3.7	Drum vicinal Ds 589/10	Sat Ciurbești, comuna Miroslava, județul Iași, identificat în cvartal 15, parcela Ds 589/10 (trece și prin A590), cu lungimea de 108 m, lățimea cuprinsă între 7 și 12 m, suprafața de 977 mp, cu următoarele vecinătăți: la Nord - drumul DE 3133/2, la Est numărul cadastral 73897, la Vest numerele cadastrale 91687 și 91688 (proprietăți particulare), la Sud numărul cadastral 74982, proprietate particulară.	2021	I	HCL 132/31.05.2021, CF 93983 Miroslava
<b>In administrarea SC APAVITAL SA.      Retea distributie apa Miroslava, L = 16.250 m, distribuția astfel:</b>						
* L = 129 m, D = 90 mm pe str. Sf. Nicolae						
* L = 135 m, D = 63 mm pe str. Dealul Nucului (amplasat la nr. 19)						
* L = 119 m, D = 90 mm pe str. Anton Nițu						
* L = 103 m, D = 110 mm pe str. Anton Nițu						
* L = 1.054 m, D = 110 mm pe str. Mihail Kogălniceanu						

* L = 915 m, D = 110 mm pe str. Olga Sturza
* L = 663 m, D = 110 mm pe str. Stadionului
* L = 55 m, D = 63 mm pe str. N. Zaharia
* L = 370 m, D = 75 mm pe str. N. Zaharia
* L = 106 m, D = 110 mm pe str. Răzvan Vodă
* L = 70 m, D = 50 mm pe str. Răzvan Vodă
* L = 269 m, D = 75 mm pe str. Școlii
* L = 154 m, D = 63 mm pe str. Iancu Vodă
* L = 179 m, D = 63 mm pe str. Aron Vodă
* L = 900 m, D = 110 mm pe str. Cartier Italian
* L = 130 m, D = 63 mm pe str. Aleea Voinești
* L = 108 m, D = 63 mm pe str. Fermei (ramificație)
* L = 184 m, D = 90 mm pe str. Constantin Langa (ramificație de la nr. 84)
* L = 150 m, D = 63 mm pe str. Fermei (ramificație)
* L = 3327 m, D = 110 mm pe str. Constantin Langa
* L = 695 m, D = 160 mm pe str. Constantin Mavrocordat
* L = 136 m, D = 32 mm pe str. Constantin Mavrocordat
* L = 150 m, D = 75 mm pe str. Fundacul cu tei
* L = 110 m, D = 110 mm pe str. Florilor
* L = 105 m, D = 63 mm pe str. Constantin Langa (ramificația de la nr. 33)
* L = 290 m, D = 110 mm pe str. Viilor
* L = 416 m, D = 63 mm pe str. Viilor
* L = 224 m, D = 110 mm pe str. E. Dascălu
* L = 324 m, D = 63 mm pe str. E. Dascălu
* L = 108 m, D = 32 mm pe str. E. Dascălu
* L = 109 m, D = 63 mm pe str. E. Dascălu (ramificația de la nr. 30)
* L = 273 m, D = 63 mm pe str. Păduri
* L = 952 m, D = 110 mm pe str. Păduri
* L = 518 m, D = 90 mm pe str. Fermei
* L = 380 m, D = 63 mm pe str. Fermei

1997

964.494

HCL 30/25.02.2011; Declarație  
582/28.02.2011 Cerere preluare  
2928/21.02.2011; HCL 13/2013; HCL  
80/19.12.2012;

725	1.8.6	<p>Extindere rețea distribuție apă și branșament sat Brătuțeni</p>	<p>* L = 407 m, D = 110 mm pe str. Ariniș  * L = 155 m, D = 63 mm pe str. Ariniș  * L = 50 m, D = 63 mm pe str. E. Dascălu (ramificația de la nr. 14)  * L = 50 m, D = 63 mm pe str. E. Dascălu (ramificația de la nr. 20)  * L = 200 m, D = 90 mm pe str. C. Langa (ramificația de la nr. 181)  * L = 400 m, D = 40 mm pe str. Ioan Potcoavă Vodă  * L = 150 m, D = 32 mm pe str. Ioan Potcoavă Vodă  <b>Rețea distribuție apă Miroslava, Subtraversări, L = 156 m</b>  * Traversare L = 10 m, D = 110 mm pe str. Anton Nițu  * Traversare L = 8 m, D = 75 mm pe str. Anton Nițu  * Traversare L = 43 m, D = 110 mm pe str. Constantin Langa  * Traversare L = 35 m, D = 160 mm pe str. C. Langa Stația de pompe  * Traversare L = 31 m, D = 110 mm pe str. C-tin Mavrocordat  * Traversare L = 29 m, D = 160 mm pe str. O. Sturza - C. Mavrocordat</p>	<p>HCL 77/25.04.2010; PV 1787/08.02.2010</p>
726	1.8.13	<p>Sistem de canalizare menajeră în comuna Miroslava satetele Miroslava și Balciu</p>	<p>In administrarea APAVITAL SA. Canalizare menajera sat Balciu-1186 ml:  1. Str. Principală - D 250, L = 1186 m  * conducte refulare Balciu - Valea Adanca - Iasi - 5.478 ml ---1.348.622 RON  * stație de pompare ape uzate (SPAU) Balciu - 7 - 510 mc/ora---345.651 RON  <b>Canalizare menajeră sat Miroslava-5190 ml:</b>  1. Str. M. Kogălniceanu - D250, L = 554 m  2. Str. Olga Sturza - D250, L = 928 m  3. Str. C-tin Langa - D250, L = 445 m  4. Str. Mihnea Vodă - D250, L = 362 m  5. Str. Ștefan Mihnea Vodă - D250, L = 571 m  6. Str. Răzvan Vodă - D250, L = 397 m  7. Str. Vasile Alecsandri (primărie) - D250, L = 55 m  8. Str. Vasile Alecsandri - D250, L = 100 m  9. Str. Eustratie Dabija Vodă - D250, L = 401,5 m  10. Str. V. Alecsandri +Racu Mihnea Vodă- D250, L = 339 m  11. Str. C-tin Mavrocordat Vodă - D250, L = 259 m  12. Str. Grigorie Butureanu + V. Alecsandri - D250, L = 397,5 m  13. Str. Neculai Zaharia - D250, L = 380 m  <b>Rețea distribuție sat Miroslava-557 ml:</b>  * L = 260 m, D = 110 mm pe str. Vasile Alecsandri  * L = 124 m, D = 90 mm pe str. Dimitrie Butulescu  * L = 173 m, D = 63 mm pe str. Elias Șaraga</p>	<p>2010 18.624 2012 4.079.842</p> <p>HCL 52/31.10.2012, investitie realizata prin FEADR la Masura 322; Contract finantare C 322010912400121/09.06.2010; HCL 80/19.12.2012; PV receptie 20984/26.10.2012</p>

727	1.8.13	Alimentare cu apă potabilă în comuna Miroslava satele Miroslava și Balcu	<p>* stația de pompare Galata SPI - 150 mc/h</p> <p>* conducta aducătoare 0 - A Miroslava - 900 ml</p> <p>* conducta aducătoare A - Rezervor 1500 mc Miroslava - 2.700 ml</p> <p>* rezervor 1.500 mc</p> <p>* stație chlorinată</p> <p>* conducta injecție Miroslava - 1700 ml</p> <p>* rețea distribuție Balcu - 1.260 ml</p> <p>1. Str. Principală - D 110, L = 650 m</p> <p>2. Str. Principală - D 90, L = 180 m</p> <p>3. Str. Principală - D 75, L = 300 m</p> <p>4. Str. Principală - D 63, L = 130 m</p> <p>* rețea distribuție Miroslava - 2.633 ml, astfel:</p> <p>* L = 400 m, D = 110 mm pe str. Răzvan Vodă</p> <p>* L = 55 m, D = 75 mm pe str. Vasile Alecsandri (langa Primarie)</p> <p>* L = 398 m, D = 110 mm pe str. Ștefan Mihnea Vodă</p> <p>* L = 100 m, D = 63 mm pe str. Vasile Alecsandri</p> <p>* L = 342 m, D = 75 - 63 mm pe str. Radu Miheea Vodă + Vasile Alecsandri</p> <p>* L = 390 m, D = 110 mm pe str. Eustatie Dabija Vodă</p> <p>* L = 263 m, D = 75 mm pe str. Constantin Mavrocordat Vodă</p> <p>* L = 400 m, D = 110 mm pe str. Grigorie Butureanu</p> <p>* L = 285 m, D = 110 mm pe str. Anton Nițu</p> <p>În administrarea SC APAVITAL SA.</p> <p>5.738,9 m</p> <p>* L = 2079 m, D = 110 mm pe str. Bazei și str. Ilas Vodă</p> <p>* L = 338 m, D = 63 mm pe str. Florilor</p> <p>* L = 338 m, D = 63 mm pe str. Nucleor</p> <p>* L = 374 m, D = 63 mm pe str. Ingușă</p> <p>* L = 152 m, D = 63 mm pe str. Bazei 1</p> <p>* L = 71 m, D = 63 mm pe str. Bazei 2</p> <p>* L = 300 m, D = 63 mm pe str. Bazei 3</p> <p>* L = 56,5 m, D = 63 mm pe str. Bazei 4</p> <p>* L = 373 m, D = 63 mm pe str. Atelherului</p> <p>* L = 310,5 m, D = 63 mm pe str. Yeche</p> <p>* L = 328,5 m, D = 63 mm pe str. Bazei 5</p> <p>* L = 69 m, D = 63 mm pe str. Bazei și str. Fundac. Codreanu</p> <p>* L = 176 m, D = 63 mm pe str. Bazei și str. Bazei 6</p> <p>* L = 146 m, D = 63 mm pe str. Bazei și str. Bazei 7</p> <p>* L = 161 m, D = 63 mm pe str. Bazei și str. Bazei 8</p> <p>* L = 305 m, D = 63 mm pe str. Prunilor</p> <p>* L = 111,4 m, D = 63 mm catre fam. Butuc, Drohota</p> <p>* Cămin apometru D50 - bransament sos Iași - Ciurea nod A</p> <p>* Cămin apometru D25 la intersecția str. Florilor cu str. Bazei nod B</p> <p>* Cămin apometru D25 la intersecția str. Bazei cu str. Nucleor nod C</p>	2012	5.130.469	HCL 52/31.10.2012, investițiile realizate prin FEADR la Masura 322; Contract finanțare C 322010912400121/09.06.2010; HCL 86/19.12.2012; PV receptie 20983/26.10.2012
728	1.8.6	Rețea alimentare cu apă - Sat Valea Adîncă	<p>De la Fundația Onenias Sat Valea Adîncă, L =</p>	2013	307.924	HCL 13/31.01.2013; HCL 88/19.07.2013

729	1.8.6	Rețea alimentare cu apă Sat Valea Adîncă	<p>Dat in administrarea SC APAVITAL SA. Sat Valea Adîncă, L = 6.810 m</p> <ul style="list-style-type: none"> <li>* L = 1.335 m, PEHD De 225 mm Pn10, de la Rezervor 1500mc la Poarta Verde(de la CA pana la CVGA1);camine:CVGA1, CVGA2, CRD2.</li> <li>* L = 1.765 m, PEHD De 180 mm Pn10 pe str. Costea Vodă(de la CVGA1 pana la CVGA9);camine: CVGA7, CVGA8; hidrant H1, H2, H3.</li> <li>* L = 218 m, PEHD De 160mm Pn12 pe D1 248A(de la CVGA9 pana la CVG2); camine CVGA9, CVG1, CVG2.</li> <li>* L = 753 m, PEHD De 110 mm Pn10 pe str. D=barcaderului (de la pct. L pana la pct. P) vana linie VLA.</li> <li>* L = 315 m, PEHD De 63 mm Pn6 pe str. Fabricii (de la pct. M pana la pct. S) vana linie VL5.</li> <li>* L = 771 m, PEHD De 75 mm Pn10 pe str. Iuga Voda (de la CVGA8 pana la pct.G).</li> <li>* L = 344 m, PEHD De 110 mm Pn10 pe str. Sălciei (de la CVGA7 pana la pct.F); camine:CRD1; vana linie VL3.</li> <li>* L = 349 m, PEHD De 110 mm Pn10 pe str. Principala (str. Nucilor - str. Florilor, de la pct. F pana la pct.K); hidrant H5.</li> <li>* L = 326 m, PEHD De 110 mm Pn10 pe str. Principala (str. Florilor-Dj, de la pct. K pana la pct.G); camine: CVG4; hidrant H4; vana linie VL6.</li> <li>* L = 180 m, PEHD De 110 mm Pn10 pe str. Lăcu Voda (de la pct.G-Pana la pct.O).</li> <li>* L = 454 m, PEHD De 75 mm Pn6 pe str. Florilor(de la pct.K pana la pct.J)</li> </ul> <p>Dat in administrarea SC APAVITAL SA. Str. Scolii 300 m Str. Aron Voda 156 m Str. Aron Voda 170 m</p>	2013	362.229	HCL 87/19.07.2013; PV receptie 20983 si 20984/26.10.2012; 23096/23.11.2012
730	1.8.6	Extindere sistem de canalizare ape uzate în sat Miroslava	L = 290 m, De=110mm PEHD 100	2013	136.909	HCL 159/19.12.2013; PV receptie 23992/06.11.2013
731	1.8.6	Rețea distribuție apă strada Principala sat Găureni	L = 150 m, De=63mm PEHD 100	2014	26.369	HCL 150/15.09.2014; Cerere 20840/10.09.2014
732	1.8.6	Rețea distribuție apă strada General Emtanovil Dascălu sat Miroslava	<p>Dat in administrarea SC APAVITAL SA. Sat Horpaz</p> <ul style="list-style-type: none"> <li>* L=779 m, PEID De 160 mm Pn16, de la subtraversare rau Ezareni pct. L1 pana la pct. O pe str Principala ; camine CVA1, CVGA4; hidrant H1</li> <li>* L=1383m, PEID De 160 mm Pn10 pe str. Iazului ( de la pct. O CVGA4 pana la pct. P CVAG5); camine: CVG4, CVGA7; hidrant H7</li> <li>* L=246m, PEID De 160 mm Pn10 pe str. Scolii ( de la pct. p CVGA6 pana la pct. n CVAG5); camine: CVGA6, CVGA5;</li> <li>* L=610 m, PEID De 75 mm Pn6 pe str. Scolii ( de la pct. p CVGA7 pana la pct. r1 )</li> <li>* L=530 m, PEID De 75 mm Pn6 pe str. Bisericii ( de la pct. r pana la pct. r1 )</li> <li>* L=852 m, PEID De 125 mm Pn10 pe str. Principala ( de la pct. o CVGA4 pana la pct. n CVAG5); camine: CVG3; hidrant H5, si H6</li> <li>* L=454 m, PEID De 160 mm Pn10 pe str. Principala ( de la pct. n CVGA5 pana la pct. z CVA2);</li> <li>* L=377 m, PEID De 160 mm Pn10 pe str. Unirii ( de la pct. z CVA2 pana la pct. m CVA2); camine: CVA2, CVA 2'</li> <li>* L=1442 m, PEID De 125 mm Pn10 pe str. Noua ( de la pct. L CVA1 pana la pct. m CVA2); camine: CVG3 CVGA1; hidrant H2, H3, H4.</li> <li>* L=350 m, PEID De 125 mm Pn6 ( de la pct. m1 pana la pct. m2); camine: CVG3 CVGA1; hidrant H2, H3, H4.</li> <li>* L=350 m, PEID De 125 mm Pn6 ( de la pct. m1 pana la pct. m2);</li> </ul>	2014	4.895	HCL 156/30.09.2014; cerere 20992/10.09.2014
733	1.8.6			2014	997.795	HCL 42/27.02.2014 , HCL 17/31.01.2017; PV receptie 4629/26.02.2014

734	1.8.6	Extindere sistem de alimentare cu apă în sat Balcu	<p>Sat Valea Adâncă</p> <p>* L=644 m, PEID De 110 mm Pn10 de la pct. e pana la pct. b pe str. Veche;; camine: CVA1, hidrant Hi6.</p> <p>* L=684 m, PEID De 110 mm Pn10 de la pct. C CVGA3 pana la pct. b' CVA1 pe str. Veche;; camine: CVGA3, CVG1, CVA1, hidrant Hi7.</p> <p>* L=415 m, PEID De 110 mm Pn10 pe str. Scoiit( de la pct.b pana la pct b" CVA1); camine: CVA1, CVG1.</p> <p>* L=424 m, PEID De 110 mm Pn10 pe str. Inasului ( de la pct.c' pana la pct d');</p> <p>Sat Balcu in lungime de 1665 m</p> <p>str. Hazaiei retea de distributie PEID De 110 mm Pn 10 atm, in lungime de 895m;</p> <p>str. Izvoarelor retea de distributie PEID De 110 mm Pn 10 atm, in lungime de 332m;</p> <p>str. Vilor retea de distributie PEID De 110 mm Pn 10 atm, in lungime de 438m.</p>	2015	153.244	HCL 13/29.01.2015; HCL 18/31.12.2017; PV receptie 29445/15.12.2014
735	1.8.6	Sistem de alimentare cu apă în sat Miroslava	<p>Str. Ioan Potcoava Voda ,sat Miroslava in lungime de 600 ml</p> <p>Dat in administrarea SC APAVITAL SA. Str. C-tir Langa 785 m</p> <p>Str. Fermet 518 m</p> <p>Str. Anton Nițu 165 m</p> <p>Str Dimitrie Butculescu 261 m</p> <p>Str. Vasile Alecsandru 107 m</p> <p>Str. Biserica Sf. Neculai 519 m</p> <p>Str. Elias Saraga 163 m</p> <p>Dat in administrarea SC APAVITAL SA. Retea distribuite Dn 75:</p> <p>Strada Principala Tronson pct 1-9: Dn 75 mm L=300ml;</p> <p>Retea distribuite Dn 110:</p> <p>Strada Principala Tronson pct 9-19: Dn 110 mm L=462ml;</p> <p>Retea distribuite Dn 125:</p> <p>Strada Principala Tronson pct 95-92-19: Dn 125 mm L=240ml;</p> <p>Retea distribuite Dn 160:</p> <p>Sat Horpaz. str. Principala, str. Unirii, str. Noua;</p> <p>Sat Ciurbești str. Principala-Tronson 92-85-SP: Dn 160 mm; L=1835 ml</p> <p>Sat Ciurbești str. Principala :Camine, 5 buc: CVA6; CV1; CVG7; CVA7; CVG8</p> <p>Retea distribuite Dn 63:</p> <p>Strada Padurii, Tronson pct.23-29-9: L=650 ml; Camin PE:CA2</p> <p>Strada Recea, Tronson pct.30-34-5: L=300 ml;</p> <p>Strada Parcului, Tronson pct.35-47-15: L=496 ml;C:PE: CVA1, CVA2, CVG1, CVG2</p> <p>Strada Vilor, Tronson pct.48-55-45: L=380 ml;C:PE: CVA3</p> <p>Strada Inasului, Tronson pct.56-65-47: L=355 ml;C:PE: CVG3</p> <p>Strada Caminului, Tronson pct.77-84-97: L=330 ml;C:PE: CA4, CA3, CVA5, CG1</p> <p>Strada Caminului-continuare, Tronson pct.98-100-83: L=145 ml;</p> <p>Strada Caminului-continuare, Tronson pct.101-104-80: L=115 ml;</p> <p>Strada Aleea Rozelor, Tronson pct.105-106-15: L=80 ml;</p> <p>Strada Bisericii, Tronson pct.140-144-113: L=130 ml; C:PE:CA7</p>	2015	19.818	HCL 14/29.01.2015
736	1.8.6	Extindere sistem de canalizare ape uzate în sat Miroslava	<p>Dat in administrarea SC APAVITAL SA. Retea distribuite Dn 75:</p> <p>Strada Principala Tronson pct 1-9: Dn 75 mm L=300ml;</p> <p>Retea distribuite Dn 110:</p> <p>Strada Principala Tronson pct 9-19: Dn 110 mm L=462ml;</p> <p>Retea distribuite Dn 125:</p> <p>Strada Principala Tronson pct 95-92-19: Dn 125 mm L=240ml;</p> <p>Retea distribuite Dn 160:</p> <p>Sat Horpaz. str. Principala, str. Unirii, str. Noua;</p> <p>Sat Ciurbești str. Principala-Tronson 92-85-SP: Dn 160 mm; L=1835 ml</p> <p>Sat Ciurbești str. Principala :Camine, 5 buc: CVA6; CV1; CVG7; CVA7; CVG8</p> <p>Retea distribuite Dn 63:</p> <p>Strada Padurii, Tronson pct.23-29-9: L=650 ml; Camin PE:CA2</p> <p>Strada Recea, Tronson pct.30-34-5: L=300 ml;</p> <p>Strada Parcului, Tronson pct.35-47-15: L=496 ml;C:PE: CVA1, CVA2, CVG1, CVG2</p> <p>Strada Vilor, Tronson pct.48-55-45: L=380 ml;C:PE: CVA3</p> <p>Strada Inasului, Tronson pct.56-65-47: L=355 ml;C:PE: CVG3</p> <p>Strada Caminului, Tronson pct.77-84-97: L=330 ml;C:PE: CA4, CA3, CVA5, CG1</p> <p>Strada Caminului-continuare, Tronson pct.98-100-83: L=145 ml;</p> <p>Strada Caminului-continuare, Tronson pct.101-104-80: L=115 ml;</p> <p>Strada Aleea Rozelor, Tronson pct.105-106-15: L=80 ml;</p> <p>Strada Bisericii, Tronson pct.140-144-113: L=130 ml; C:PE:CA7</p>	2.015	492.475	HCL 28/25.03.2015; PV 23554/08.10.2014
737	1.8.6	Extindere sistem de alimentare cu apă în sat Ciurbești	<p>Dat in administrarea SC APAVITAL SA. Retea distribuite Dn 75:</p> <p>Strada Principala Tronson pct 1-9: Dn 75 mm L=300ml;</p> <p>Retea distribuite Dn 110:</p> <p>Strada Principala Tronson pct 9-19: Dn 110 mm L=462ml;</p> <p>Retea distribuite Dn 125:</p> <p>Strada Principala Tronson pct 95-92-19: Dn 125 mm L=240ml;</p> <p>Retea distribuite Dn 160:</p> <p>Sat Horpaz. str. Principala, str. Unirii, str. Noua;</p> <p>Sat Ciurbești str. Principala-Tronson 92-85-SP: Dn 160 mm; L=1835 ml</p> <p>Sat Ciurbești str. Principala :Camine, 5 buc: CVA6; CV1; CVG7; CVA7; CVG8</p> <p>Retea distribuite Dn 63:</p> <p>Strada Padurii, Tronson pct.23-29-9: L=650 ml; Camin PE:CA2</p> <p>Strada Recea, Tronson pct.30-34-5: L=300 ml;</p> <p>Strada Parcului, Tronson pct.35-47-15: L=496 ml;C:PE: CVA1, CVA2, CVG1, CVG2</p> <p>Strada Vilor, Tronson pct.48-55-45: L=380 ml;C:PE: CVA3</p> <p>Strada Inasului, Tronson pct.56-65-47: L=355 ml;C:PE: CVG3</p> <p>Strada Caminului, Tronson pct.77-84-97: L=330 ml;C:PE: CA4, CA3, CVA5, CG1</p> <p>Strada Caminului-continuare, Tronson pct.98-100-83: L=145 ml;</p> <p>Strada Caminului-continuare, Tronson pct.101-104-80: L=115 ml;</p> <p>Strada Aleea Rozelor, Tronson pct.105-106-15: L=80 ml;</p> <p>Strada Bisericii, Tronson pct.140-144-113: L=130 ml; C:PE:CA7</p>	2015	743.579	HCL 71/28.05.2015; HCL 19/31.01.2017; PV 12082/13.05.2015

<p>Strada Bisericii, Tronson pct.145-147-128: L=70 ml;  Strada Neculai Hirțan, Tronson pct.167-170-130: L=115 ml;  Strada Neculai Hirțan, Tronson pct.148-167: L=75 ml; C.PE: CVGA8, CVG5;  Camin beton CVGA9  Strada Izvoarelor, Tronson pct.171-176-167: L=350 ml;  Rețea distributie Dn 75;  Strada Tineretului, Tronson pct.19-22: L=123 ml;  Strada Aleea Rozelor, Tronson pct.66-76-22: L=430 ml; C.PE: CVA4, CVG4  Rețea distributie Dn 110;  Strada Bisericii, Tronson pct.107-113: L=405 ml; C.PE:CA5, CVG6, Hidrant H3  Strada Bisericii, Tronson pct.113-130: L=476 ml; C.PE: CVG7, Hidrant H4  Strada Tineretului, Tronson pct.19-22: L=850 ml;  Rețea distributie Dn 125;  Strada Neculai Hirțan, Tronson pct 130-139-92: L=308 ml; CAMIN BETON :CRP, CVGA6</p>		
<p><b>Dat in administrarea SC APAYITAL SA. Lungimea totala de 34630,30 ml</b>  1.1.Zona de nord (satete Miroslava, Gaureni, Uricani si Valea Ursului), 19.494.30 ml  Conducta de injectie, 777 ml, Str. Principala, Sat Gaureni, pct. 15-61-82-30, Dn125, PN16 ,CVA1,CVGA1,CAAR  Sat Miroslava 3611 ml  Str. Valea Miroslavei, 2887 ml, pct.1-23,30-34E, 1-26,Dn 110,PN10, CVA1,CVG1,CVGA1,CVA4,CVG2,CRP2,CVA3,CVA2,CVA,CVG1,CA1,H1,H2,H3,H,H  Str. Mioritei, 314 ml, pct.52-18, Dn63, PN10, CVA4  Str.Fundac Horatia, 410 ml, pct.30-46-35, Dn 90, PN10, CVG1  Sat Găureni 2721 ml  Str. Baldimar, 262 ml, pct.1a-3, Dn 63 PN10,CGL, H3  Str. Baldimar, 405 ml, pct.3-10, Dn 110 PN10  Str. Principala, 789 ml, pct.10-30, Dn 110, PN10, CVGA3,CVGA2,CRP,H1  Str. Antonie Ruset Voda,738 ml, pct.38-30,Dn 125PN16,CVGA4,CRP  Str. Bisericii, 332 ml, pct.31-38,Dn125PN16,CVGA5,H2  Str. Bisericii, 195 ml, pct.38-54, Dn63PN10  Sat Uricani 8600,80 ml  Str. Via Mare,222 ml, pct.134-142, Dn110PN10, CVGA1,CVG10,CVGA3,CVA10,H1  Str. Via Mare,278 ml, pct.142-202-200.5, Dn63PN10, CA2  Str. Erou Craus Clemente, 190 ml,pct.142-147, Dn110PN10  Str. Erou Craus Clemente, 363,5 ml,pct.141-198-198.3, Dn630PN10,CVG9  Str. Podgoriei,488 ml, pct.147-165, Dn110PN10,CVA4,CVG5,CVA3,HI  Str. Podgoriei, 80 ml, pct.147-203, Dn110PN10  Str. Podgoriei, 130 ml, pct.206-227-228, Dn63PN10,CA3  Str. Podgoriei, 120 ml, pct.165-165.5, Dn90PN10  Str. Podgoriei (D8771), 62 ml, pct.a-d, Dn63PN10  Str. Petrache Martie, 407 ml, pct.159-279-279', Dn63PN10,CVA6,CVG8,CVA5  Str. Inv. Miron Lupescu, 297 ml, pct.262.1-262-157, Dn63PN10,CVA7  Str.Prestor Turcamu, 556,8 ml, pct.203-225, Dn110PN10,CVG6,CVG5  Str.Padrinii, 91 ml, pct.233-252,Dn63PN10</p>	<p>2015</p> <p>2.371.006</p>	<p>HCL 2027/15.12.2015; HCL 20/31.01.2017; PV 12839/15.12.2015</p>
<p><b>Extindere sistem de alimentare cu apă potabilă în comuna Miroslava în satete Miroslava, Găureni, Uricani și Valea Ursului</b></p>	<p>1.8.6</p>	

739	1.8.6 Extindere sistem de alimentare cu apă potabilă în comuna Miroslava sat Dancăș	<p>Sr Padinii, 165 ml, pct.213-236,Dn90PN10,CVGI15  Sr Paduri, 84 ml, pct.232-250,Dn63PN10  Sr Paduri, 570 ml, pct.236-236,13,Dn90PN10,CVA  Sr Eroilor, 566 ml, pct.134-106, Dn110PN10,CV, CVA2,CVGA3,CVA1,CVG2  Sr Bisericii, 635,5 ml, pct.133a-174,14,Dn63PN10,CVA  Sr Beldimar,110 ml, pct.CVGI-31,DN125PN16  Sr Bahui, 425 ml, pct.190-187-180, Dn63PN10,CVGI1  Sr Ponoare, 334 ml, pct.138-180-180.3, Dn63PN10,CVGI1  Sr Scolii, 395 ml, pct.169-168.6-129a, Dn63PN10,CVGI3  Sr Nucilor, 197 ml, pct.265-259-258,5, Dn63PN10  Sr Firinii, 60 ml, pct.217-1-217.3, Dn63PN10  Sr Salcimilor, 256 ml, pct.257-257.6-257.5,Dn63PN10,CA  Sr Fundac Calceai, 105 ml, pct.243,4-244.1, Dn63PN10,CVGds  Sr Fundac Calceai, 120 ml, pct.CVGds-248,Dn90PN10,CVA15  270 ml, inDn959,Dn973,Dn973/1,Dn973/2,pct.236-CVGds,Dn90PN10  Extravilan,830 ml, De 1209+De1217,pct.106-CVGI,DN125PN16  Sat Valea Ursului, 3784,50 ml  Sr Principala(teren neproductiv de-a lungul Dj248) - 1585,5 ml, Pet.VO-1-18-15-k, Dn110PN10,CVGI,CVA1,CVGR1,CAGR1,CVA2,CVG2,CVG2k,H1,H4  Sr Principala(teren neproductiv de-a lungul Dj248) - 1248 ml, Pet.j-42-29-v",Dn110PN10,CVG5,CVA4,CVG4  Sr Mecanizarii , 503 ml, pct.29-37,Dn110PN10,CVGA1,CVG3,CVA3,H2,H3  Sr.Otilia Cazimir , 448 ml, pct.k"-a14,Dn110PN10,CVG6,CA3</p> <p><b>Dat in administrarea SC APAVITAL SA. 1.2. Sat Dancas Com Miroslava, 3014 ml din care:</b>  Extravilan,530 ml, De 3304, Tr.B Pet.1-15, Dn110 PN10,CVGI, CVG2  Sr.Principala, 633 ml, Pet.16-34, Dn110PN10,CVGA1,CVG5,H1  Sr.Principala, 470 ml, Pet.61.2-67-34, Dn90PN10,CVG4,CVA2  Sr. Scolii, 113 ml, Pet.34-36,Dn110, PN10, CVA1,H2  Sr. Scolii, 425 ml, Pet.36-47,Dn63, PN10, CGI  Sr.Padurii, 338 ml,pct.68-78-21, Dn63, PN10,CVA3  Sr. Padurea Surda, 505 ml ,Pet.36-46, Dn 90, PN10,CVG3, CA1</p> <p><b>Dat in administrarea SC APAVITAL SA. 1.3. Satete Comesti si Prosehnici Com. Miroslava,</b>  12122 ml -valoare 1.532.940,95 lei :  Conducta de transport 3335 m,din care:  Sr. Comesti,Sat Valea Adincea,1030 ml, Nrd A-CVG4, Dn160 PN10,CA1,CVGA1,CVGA2,CVGA3  De 3084,Sat Valea Adincea,1820 ml CVG4+Nod B, Dn160, PN 16, CVA4, CVA7, CVGA8  Dc 28, Sat Comesti, 485 ml, Nod B crp, Dn125, PN16, CVG9,CVGA10  Retea de distributie apa:  Sat Valea Adincea 450 ml  Sr Ezareni, Dn450, PN10-450 ml  Sat Comesti 3775 ml  Sr.Dimitrie Anghel, 510 ml, CRP-Nod C, Dn125, PN10, CRP,CA2,H1  Sr.Dimitrie Anghel, 858 ml, Nod C-Nod D, Dn125, PN10, CVGA1 I,CVA19,CVG20,H4,H5,H6</p>	2015	370,245	HCL 202/15.12.2015; HCL 20/31.01.2017; PV 32841/15.12.2015
-----	--	---	------	---------	--

740	1.8.6	Extindere sistem de alimentare cu apă potabilă în comuna Miroslava, satele Cornești și Prosești	<p>Str.Dimitrie Anghet, 858 ml, Nod C-Nod D, Dn125, PNI0, CVGA11,CVA19,CVG20,H4,H5,H6</p> <p>Str. Padurea Surda, 800 ml, Nod C-Nod J, Dn 110, PNI0, CVGA14, CV35,CVG12,CVG13,H2,H3</p> <p>Str. Padurea Surda, 425 ml, Nod J-Nord K, Dn 75, PNI0, CVG15</p> <p>Str. Dealul Popii, 752 ml, Nord J-Nod N,Dn 75, PNI0,CVA13</p> <p>Str. Infundata,260 ml, Nod J-Nod L, Dn 75, PNI0, CVA16, CVG17</p> <p>Str. Infundata, 170 ml, Nod L-Nod M, Dn 63, PNI0</p> <p>Sat Prosești 4562 ml</p> <p>Str. Theodor Palade, 995 ml, Nod D-Nod G, Dn125, PNI0,CA3, CVGA21, CVGA22, CVGA23, CVGA21, CVA25, H7,H8,H9</p> <p>Str. Theodor Palade, 123 ml, Nod H-Nord I, Dn75, PNI0, CVG26</p> <p>Str. Theodor Palade, 104 ml, Nod W-Nod I,Dn110,PNI0</p> <p>Str. Tei, 210 ml, Nod D-Nod O, Dn 63, PNI 0</p> <p>Str. Salcâmbilor, 150 ml, Nod E-Nod P, Dn 63, PNI0</p> <p>Str. Sf. Nicolae, 145 ml, Nod H- Nod T, Dn 63 PNI0</p> <p>Str. Padurii, 480 ml, Nod F-Nod R, Dn90, PNI0, CVGA23</p> <p>Str. Islazului, 536 ml, Nod Q-Nod S, Dn75, PNI0,CVGA28,CVA29,CVG30</p> <p>Str. Islazului, 205 ml, Nod S-Nod T, Dn63, PNI0</p> <p>Str. Verde, 49 ml, Nod G-sdc5, Dn110, PNI0</p> <p>Str. Balcia, 199 ml, Nod Z-CVGA34, Dn 63, PNI0, CVGA34</p> <p>Str. Varatici, 88 ml, CVGA34-Nod Y, Dn63, PNI0</p> <p>Str. Morila, 210 ml, Nod U-Nord X, Dn63, PNI0</p> <p>Str. Ing. Cernescu Vasile, 676 ml, sdc5-Nod V,Dn110,PNI0, CVG31, CVGA32, CVGA33,CVGA38,H10</p> <p>Str. Ing. Cernescu Vasile, 372 ml, Nod W-Nod I, Dn110, PNI0, CVG37</p>	2015	1.194.660	HCL 202/15.12.2015; HCL 20/31.01.2017; PV 32840/15.12.2015
741	1.8.6	Extindere rețea apă, canalizare și branșamente pe Strada Pepinieră, Sat Valea Adineă	<p>Dat în administrarea SC APAVITAL SA.Conducta de distributie apă PE 100, De 160mm, în lungime de 95 m.</p> <p>Rețea de canalizare PVC KG Dn 250mm în lungime de 725 m, cu 16 camine de vizitare, amplasata pe teren în domeniul public cu NC 80354</p>	2016	222.368	HCL 40/26.02.2016; Cerere 21868/27.08.2015
742	1.8.6	Extindere rețea de canalizare menajeră pe străzile Pepinieră, Viei și Ion Vodă cel Viteaz, comuna Miroslava	<p>Dat în administrarea SC APAVITAL SA. Rețea canalizare str Viei sat. Miroslava tronson V-X, tronson CM-CM : PVC Dn 250 mm L=200 ml; camine 4 buc CM 22 CM 25</p> <p>Rețea canalizare str Ion Vodă cel Viteaz sat. Miroslava .tronson CM-CM : PVC Dn 250 mm L=622 ml; camine 13 buc CM 1 CM 13</p> <p>Rețea canalizare str Pepinieră sat. Valea Adineă tronson ,tronson CM-CM : PVC Dn 250 mm l=400 ml; camine 8 buc CM 14 CM 21</p>	2016	222.631	HCL 14/12.07.2016; PV 9520/28.03.2016
743	1.8.7	Extindere rețea de canalizare menajeră pe strada Florilor, sat Miroslava	<p>Dat în administrarea SC APAVITAL SA. Tronson CM 153 -CM 150 : PVC Dn 250 mm SN4, L=240 ml; camine 4 buc CM 150 CM 153</p>	2016	44.057	HCL 14/12.07.2016; PV 17062/03.06.2016
744	1.8.6	Extindere rețea alimentare cu apă sat Miroslava	<p>Dat în administrarea SC APAVITAL SA. Sat. Miroslava Com. Miroslava</p>	2017	508.973	HCL 13/31.01.2017; PV 37830/20.12.2016
745	1.8.6	Extindere rețea de canalizare menajeră pe străzile Pădurii, Constantin Langa, Constantin Mavrocordat din sat Miroslava	<p>Dat în administrarea SC APAVITAL SA. Str. Pădurii Conducta: L=765 ml, PVC, Dn 250 ml; Camine = 17 buc</p> <p>Str. C-în Langa-stanga : Conducta L= 625 ml, PVC, Dn 250 ml; Camine= 13 buc</p> <p>Str. C-în Langa-dreapta : Conducta L= 675 ml, PVC, Dn 250 ml; Camine= 15 buc</p> <p>Str. C-în Mavrocordat : Conducta L= 674 ml, PVC, Dn 250 ml; Camine= 15 buc</p>	2017	497.195	HCL 14/31.01.2017; PV 9520/28.03.2016

746	1.8.6	Extindere sistem de alimentare cu apă în satele Vorovești și Brătuleni	Extindere sistem de alimentare cu apă în localitățile Vorovești și Brătuleni, Comuna Mirosilava.	2017	1.222.088	HCL 102/27.04.2017; PV 8875/27.03.2017
			Dat in administrarea SC APAVITAL SA. Strada Lațcu Vodă Sat Valea Adîncă Colector principal L=913m, ceramica vitrificată, Dn 250 Cămine de vizitare 24 buc Conductă refulare L=961 m PEHD, De 125 Cămine vane 3 buc Conductă racord L=570 m, PVC, De 160 Cămine racord 32 buc Strada Costea Vodă Sat Valea Adîncă Colector principal L=243 m, ceramica vitrificată, Dn 250 Colector principal L=243 m, ceramica vitrificată, Dn 250 Cămine de vizitare 5 buc Conductă racord L=95 m, PVC, De 160 Cămine racord 11 buc Strada Iazului Sat Valea Adîncă Colector principal L=733 m, ceramica vitrificată, Dn 250 Colector principal L=733 m, ceramica vitrificată, Dn 250 Cămine de vizitare 16 buc Conductă refulare L=178 m, PEHD, De 125 Cămine vane 1 buc Conductă racord L=199 m, PVC, De 160 Cămine racord 23 buc SPAU 7			
747	1.8.7	Extindere sistem de canalizare în zona limitrofă a Municipiului Iași-Partea 1		2017	1.606.329	HCL 115/31.05.2017; PV 32710/26.07.2016
748	1.8.6	Extindere rețea de canalizare și racord imobil	Dat in administrarea SC APAVITAL SA.Str. Principală Sat. Valea Adîncă Colector de canalizare gravitațional PVC KG S/4 Dn 250mm, L=865m, amplasat pe domeniul public Cămine de vizitare 18 buc, CV1-CV18, din polietilenă, amplasate pe domeniul public Cămin de racord 1 buc, din beton armat CV1, amplasat pe domeniul public	2017	148.758	HCL 124/31.05.2017; Adresa 14880/18.05.2017
749	1.8.6	Extindere sistem de alimentare cu apă potabilă sat Brătuleni	Dat in administrarea SC APAVITAL SA. In zona industriala, cu lungimea totala de 2920 ml : Tronson T1: PEHD PE100 Pn 10 De 160 mm- 650 ml, hidrant H3, H5, camin CVBR1 Tronson T2: PEHD PE100 Pn 10 De 125 mm- 286 ml, hidrant H2, H1, vana linie VL1 Tronson T3: PEHD PE100 Pn 10 De 125 mm- 297 ml, hidrant H4, vana linie VL2 Tronson T4: PEHD PE100 Pn 10 De 125 mm- 298 ml, hidrant H6, vana linie VL4 Tronson T5: PEHD PE100 Pn 10 De 110 mm- 259 ml, hidrant H7, vana linie VL5 Tronson T6: PEHD PE100 Pn 10 De 110 mm- 312 ml, hidrant H8, H9, vana linie VL6 Tronson T7: PEHD PE100 Pn 10 De 110 mm- 420 ml, hidrant H10, camin CVBR2 Tronson T8: PEHD PE100 Pn 10 De 110 mm- 100 ml Tronson T9 : PEHD PE100 Pn 10 De 110 mm- 298 ml, hidrant H11 , vana linie VL3	2017	358.698	HCL 249/29.11.2017; PV 34484/2.11.2017

750	1.8.13	Extindere rețea alimentare cu apă în localitatea Miroslava comuna Miroslava	<p>Dot în administrarea SC APAVITAL SA. Lungimea totala de 3663 m distribuita astfel: Sat Prosehnici 2548 ml</p> <p>Str. Cocorilor : PEHD PE100 Pn 10 De 110 mm-1277 m, hidrant H4, H5, H6, H7, H8, camin 2 buc</p> <p>Str. Cocorilor : PEHD PE100 Pn 10 De 110 mm-773 m, hidrant H1, H2, H3, vana linie VS1, VS2</p> <p>Str. Conacului : PEHD PE100 Pn 10 De 63 mm-130 m, vana linie VS3</p> <p>Str. Văratcii: PEHD PE100 Pn 10 De 63 mm-50 m, vana linie VS4</p> <p>Str. Sălcilor: PEHD PE100 Pn 10 De 110 mm-318 m, hidrant H10 vana linie VS5, camin 1 buc</p> <p>Sat Cornești 485 ml</p> <p>Str. Dimitrie Anghel : PEHD PE100 Pn 10 De 110 mm-160 m, hidrant H11, H12, vana linie VS6</p> <p>Str. Câmpiei : PEHD PE100 Pn 10 De 75 mm-65 m, hidrant H10 vana linie VS7, camin 1 buc</p> <p>Str. înfundată : PEHD PE100 Pn 10 De 63 mm-60 m, hidrant H10 vana linie VS10</p> <p>Sat Ciurbești 100 ml</p> <p>Str. Principală: PEHD PE100 Pn 10 De 75 mm-100 m, vana linie VS8</p> <p>Sat Miroslava 100 ml</p> <p>Str. Valea Miroslavei : PEHD PE100 Pn 10 De 110 mm-100 m, hidrant H13, H14, vana linie VS9</p> <p>Sat Uricani 30 ml</p> <p>Str. Via Mare: PEHD PE100 Pn 10 De 63 mm-30 m, vana linie VS9</p> <p>Sat Vorovești 200 ml</p> <p>Str. Ion Neulce: PEHD PE100 Pn 10 De 90 mm-200 m, vana linie VS11</p> <p>Sat Valea Adîncă 200 ml</p> <p>Str. Imăștilui : PEHD PE100 Pn 10 De 110 mm-200 m, hidrant H15, H16 vana linie VS12, camin 1 buc</p>	2018	445.785	HCL 195/27.09.2018; PV 27271/29.08.2018
751	1.8.6	Extindere rețea de alimentare cu apă și bransamente în sat Vorovești comuna Miroslava	<p>Rețea de alimentare cu apă PEHD PE100 Pn10 Dn 110 mm, în lungime de 172 m, amplasata pe str. Militari (1 buc, hidrant de incendiu subteran HI Dn80; 1 buc, vana de linie V1, cu setar cauciucat Dn 100). Bransamente 15 buc. Dat în administrarea SC APAVITAL SA</p>	2018	28.044	HCL 217/29.10.2018; Cererea 30361/24.09.2018; PV receptie 165/18.09.2018
752	1.8.6	Extindere rețea alimentare cu apă și bransament imobil, în lungime de 360 m, pe strada Veche sat Valea Adîncă	<p>În lungime de 360 m, pe str. Veche sat Valea Adîncă. Rețea PEHD PE100 Pn10 Dn 110 mm. Dat în administrarea SC APAVITAL SA</p>	2019	35.700	HCL 31/28.02.2019; Cerere predate 1911/15.01.2019; PV receptie 96/12.12.2018
753	1.8.6	Extindere rețea alimentare cu apă și bransament imobil, în sat Valea Adîncă	<p>Str. Ioan Joldea Vodă sat Valea Adîncă. Rețea de alimentare cu apă PEHD PE100 Pn10 Dn 110 mm, în lungime de 448 m. Dat în administrarea SC APAVITAL SA</p>	2019	95.781	HCL 102/30.05.2019; Cerere predate 8819/22.02.2019; PV receptie 1/12.02.2019
754	1.8.6	Extindere rețea alimentare cu apă și bransamente pentru imobilele locuință sat Valea Adîncă	<p>Str. Trifoiului sat Valea Adîncă. Rețea de alimentare cu apă PEHD PE100 Pn10 Dn 110 mm, în lungime de 74 m. PV receptie 12389/18.03.2019. Dat în administrarea SC APAVITAL SA</p>	2019	7.745	HCL 101/30.05.2019; Cerere predate 12389/18.03.2019; PV receptie 12389/18.03.2019

755	1.8.7	Extindere rețea canalizare în vederea racordării la canalizare a imobilelor situate în sat Miroslava	În vederea racordării la canalizare a imobilelor din satul Miroslava. Rețea de canalizare gravitațională PVC-KG SN8 Dn 250 mm, în lungime de 76 m, amplasată pe str. C-în Mavrocordat; 3 buc cămine de vizitare din beton. Dat în administrarea SC APAVITAL SA	2019	44.499	HCL 103/30.05.2019; Cerere preolare 5764/05.02.2019; PV receptie 30134/1.10.2018
756	1.8.13	Extindere rețea de apă și canalizare în localitatea Valea Ursului	<b>Str. Mihail Sadoveanu:</b> rețea apa PEHD PE100 Pn 10 Dn 110 mm, lungimea 483m, 2 buc hidranți incendiu subteran Hi 1 Hi2 Dn 80mm, vana Dn100; rețea canalizare PVC KG SN4 Dn 250mm lungimea 489 m, 10 buc cămine vizitare din beton CV1-CV10. <b>Str. Ionel Teodoreanu</b> :rețea apa PEHD PE100 Pn 10 Dn 110 mm, lungimea 454 m, 1 buc.hidrânt incendiu subteran Hi3 Dn 80 mm; rețea canalizare PVC KG SN4 Dn 250mm lungimea 460 m, 9 buc cămine vizitare din beton CV11, CV12, CV27-CV33. <b>Str. Ion Creanga</b> :rețea apa PEHD PE100 Pn 10 Dn 110 mm, lungimea 380 m, 1 buc.hidrânt incendiu subteran Hi4 Dn 80 mm; rețea canalizare PVC KG SN4 Dn 250mm lungimea 386 m, 9 buc cămine vizitare din beton CV13-CV17, CV23-CV26. <b>Str.Emil Racovita</b> :rețea apa PEHD PE100 Pn 10 Dn 110 mm, lungimea 195 m; rețea canalizare PVC KG SN4 Dn 250mm lungimea 201 m, 5 buc cămine vizitare din beton CV18-CV22.	2021	837.426	HCL 21/25.02.2021; Cerere preolare 38180/11.09.2019; PV receptie 1/26.08.2019
757	1.8.7	Extindere rețea canalizare și racorduri în strada Prunilor localitatea Valea Adâncă	Rețea de canalizare PVC KG SN4 Dn 250mm, lungimea 324 m, 12 buc cămine de vizitare din beton C1-C12, 5 buc racorduri la canalizare PVC KG SN4 Dn 200 mm L=5m	2021	125.019	HCL 21/25.02.2021; Cererea 12396/18.03.2019; PV receptie 12396/18.03.2019
758	1.8.7	Extindere rețea canalizare și racorduri în strada Bazei localitatea Valea Adâncă	Rețea de canalizare PVC KG SN4 Dn 250mm, lungimea 496 m, 13 buc cămine de vizitare din beton CV8-CV20	2021	8.857	HCL 21/25.02.2021; Cererea 12393/18.03.2019; PV receptie 12393/18.03.2019
759	1.8.6	Extindere rețea de apă și branșament pe strada Bazei în localitatea Valea Adâncă	Rețea de alimentare cu apă PEHD PE100 Pn10 DE 200mm în lungime de 1280m, 12 buc. hidrânt de incendiu	2021	17.850	HCL 21/25.02.2021; PV receptie 29933/12.07.2019
760	1.8.7	Extindere rețea canalizare și racorduri imobile în localitatea Valea Adâncă	<b>Dat în administrarea SC APAVITAL SA. Pe strada Principală</b> rețea de canalizare gravitațională PVC-KG SN4 Dn 250 mm în lungime de 591 m, cămine de racord C6-C21, <b>pe strada Livezilor</b> , rețea de canalizare gravitațională PVC-KG SN4 Dn 250 mm în lungime de 193 m, cămine de racord C5-C22.	2021	233.887	HCL 41/25.02.2021; Cererea 3593/27.01.2021; PV receptie 9/20.01.2021
761	1.8.7	Extindere rețea de canalizare și racord imobil pe strada Bazei sat Valea Adâncă	Dat în administrarea SC APAVITAL SA.Imobil cu NC 76754, rețea de canalizare gravitațională PVC-KG SN8 Dn 250 MM , cu lungimea de 172 m, 5 bucăți cămine de vizitare cu capace carosabile din fontă.	2021	83.416	HCL 56/31.03.2021; PV receptie 1/12.04.2019
762	1.8.6	Extindere rețea de alimentare cu apă, pentru racordare imobil pe strada Primăverii sat Valea Ursului	Dat în administrarea SC APAVITAL SA.Imobil cu NC 86427, rețea de alimentare cu apă executată din PEHD PE 100, Pn10, De=110 mm, cu lungimea de 470m, 2 bucăți hidranți stradali Dn=80 mm subterani	2021	67.086	HCL 56/31.03.2021; PV receptie 5/12.09.2019
763	1.8.7	Extindere rețea de canalizare pentru racordare imobil pe Primăverii sat Valea Ursului	Dat în administrarea SC APAVITAL SA.Imobil cu NC 86427, conductă de canalizare ape uzate menajere PVC-KG SN8 Dn 250 MM , cu lungimea de 460 ml, 11 bucăți cămine de vizitare C1-C11, prefabricate executate conform STAS 2448, acoperite cu ramă și capace din fontă STAS 2306	2021	120.633	HCL 56/31.03.2021; PV receptie 4/12.09.2019

764	1.8.7	Extindere sistem de canalizare zona Nord sat Brătuleni	<p>Dat in administrarea SC APAVITAL SA. Str. Tudor Vladimirescu-colector secundar CS1,PVC SN4 Dn250 mm, L=304 m,camline din tuburi de beton armat C14-C19</p> <p>Str. Mihail Sadoveanu-colector principal CP1,PVC SN4 Dn250 mm, L=280 m,camline din tuburi de beton armat C8-C13</p> <p>Str. Principală-colector principal CP1,PVC SN4 Dn250 mm, L=287 m,camline din tuburi de beton armat C1-C7</p> <p>Str. Principală-colector secundar CS2,PVC SN4 Dn250 mm, L=291 m,camline din tuburi de beton armat C20-C25</p> <p>Str. Principală-conducta de refulare, PEHD PN10 De 90 mm, L=297 m</p> <p>Str. Principală-SPAU 1</p>	2020	524.195	HCL 15/30.01.2020; PV receptie 36520/21.11.2017
765	1.8.6	Rețea de apă potabilă, hidranți, canalizare și bransament apă-canal pentru imobilul situat pe Șoseaua Iași-Voinești nr.62	Rețea de apă PEHD PN 10 De 125 mm cu lungimea de 693 m, rețea de canalizare PVC, Dn 315 mm cu lungimea de 1021 ml, cămine de vizitare CVI-CV17-CVex.	2021	119.000	HCL 126/31.05.2021; Cerere preolare 16761/19.04.2021; PV Receptie 10842/01.04.2021
766	1.8.15	Extindere rețea de alimentare cu apă și rețea de canalizare, bransamente apă și racorduri canalizare	<p>Compușa din :</p> <ul style="list-style-type: none"> <li>-stație pompare ape uzate menajere -tip cămin prefabricate PEHD, Di=1,50 m, H=6 m, echipată cu (A+ IR, rezervă caldă), electropompe submersibile cu tocător de inox, cu instalații hidraulice, de ventilare, electrice și de automatizare, echipată cu senzori H2S și CO,</li> <li>- conductă de refulare apă uzată menajeră PEHD PE 160 De 110 mm, cu lungimea de 850 m, 1 bucată cămin de vane din beton armat Di: 1000 mm cu capac din fontă tip B125 mm .</li> </ul>	2021	232.050	HCL 190/31.08.2021
767	1.8.15	Extindere rețea de canalizare și racord imobile pe strada Costea Vodă sat Valea Adîncă	<p>Canalizare din țevi tip PVC-KG SN4, Dn=250 mm, L=840 m, 19 bucați cămine de vizitare din polietilena CVI-CV19</p> <p>cu o lungime a rețelei de 4.160 ml, distribuită astfel :</p> <p>Sat Balciu ,</p> <ul style="list-style-type: none"> <li>- Strada Dealul Nucului- rețea de apă potabilă cu lungimea de 350 ml, PEHD D 160 PN10 PE100, 1 bucată cămin vane, 1 bucată hidrant;</li> </ul> <p>Satul Ciurbești</p> <ul style="list-style-type: none"> <li>- Strada Principală -rețea de apă potabilă cu lungimea de 150 ml, PEHD D 75 PN10 PE100, 1 buc. cămin vane, 1 bucată hidrant;</li> <li>- Strada Căminului- rețea de apă potabilă cu lungimea de 500 ml, PEHD D 63 PN10 PE100, 1 bucată cămin vane;</li> <li>- Strada Bisericii- rețea de apă potabilă cu lungimea de 80 ml, PEHD D 63 PN10 PE100, 1 bucată cămin vane;</li> </ul> <p>Satul Cornești</p> <ul style="list-style-type: none"> <li>- Strada Bucovina 1 -rețea de apă potabilă cu lungimea de 225 ml, PEHD D 75 PN10 PE100;</li> <li>- Strada Bucovina 2 -rețea de apă potabilă cu lungimea de 150 ml, PEHD D 75 PN10 PE100;</li> </ul> <p>Satul Găureni</p> <ul style="list-style-type: none"> <li>- Strada Mioriței -rețea de apă potabilă cu lungimea de 185 ml, PEHD D 63 PN10 PE100;</li> </ul>	2021	256.391	HCL 273/25.11.2021; PV Receptie 40930/29.09.2021; Cerere preolare 53304/16.11.2021
768	1.8.6	Extindere sistem de alimentare cu apă potabilă în satele Proselnici, Ciurbești, Valea Adîncă, Balciu	<p>Samul Valea Adîncă</p> <ul style="list-style-type: none"> <li>- Strada Oborului- rețea de apă potabilă cu lungimea de 200 ml, PEHD D 110 PN10 PE100, 2 bucați cămin vane.</li> </ul>	2021	526.318	HCL 272/25.11.2021; PV Receptie 525/12.11.2021

			<p>Sauul Proselnici</p> <p>- Strada Cocorilor- rețea de apă potabilă cu lungimea de 1300 ml, PEHD D 110 PN10 PE100, 5 bucăți cămin vane, 3 bucată hidranți;</p> <p>- Strada Theodor Palade- rețea de apă potabilă cu lungimea de 250 ml, PEHD D 110 PN10 PE100, 1 bucată hidranți;</p> <p>- Strada Siliște- rețea de apă potabilă cu lungimea de 335 ml, PEHD D 110 PN10 PE100, 2bucăți cămin vane;</p> <p>- Strada Măruții- rețea de apă potabilă cu lungimea de 225 ml, PEHD D 110 PN10 PE100, 1 bucată cămin vane;</p> <p>- Strada Movilei- rețea de apă potabilă cu lungimea de 100 ml, PEHD D 110 PN10 PE100;</p>			
			<p>Sauul Valea Adâncă</p> <p>- Strada Oborului- rețea de apă potabilă cu lungimea de 200 ml, PEHD D 110 PN10 PE100, 2bucăți cămin vane.</p>			
769	1.7.1.2	Rețele electrice de iluminat public	<p>Rețele electrice Iluminat Public, com. Miroslava. Modernizate în anii 2018- 2019, 2021, cu un total de 907 corpuri de iluminat și 23 puncte de aprindere, distribuite astfel : sat Miroslava 150 corpuri iluminat și 3 puncte de aprindere, sat Horpaz 112 corpuri iluminat și 3 puncte de aprindere, sat Valea Adâncă 243 corpuri iluminat și 6 puncte de aprindere, sat Valea Ursului 26 corpuri iluminat și 1 punct de aprindere, sat Bălcii 25 corpuri iluminat și punct de aprindere, sat Brătuțeni 17 corpuri iluminat , sat Ciurbești 42 corpuri iluminat și 1 punct de aprindere, sat Cornești 77 corpuri iluminat și 1 punct de aprindere, sat Dancăș 23 corpuri iluminat și 1 punct de aprindere, sat Găureni 27 corpuri iluminat și 2 puncte de aprindere, sat Proselnici 33 corpuri iluminat și 1 punct de aprindere, sat Uricani 77 corpuri iluminat și 1 punct de aprindere, sat Vorovești 59 corpuri iluminat și 2 puncte de aprindere</p>	2012	904.676	HCL 53/26.04.2012; PV 442/05.07.2018;32659/02.08.2019 ;36907/03.09.2019; PV receptie 2150/30.08.2021 ; HCL 292/21.12.2021
770	1.7.1.2	Extindere rețea electrică și de iluminat public	Extindere rețea electrică 0.4 kv și rețea de iluminat public în sat Proselnici com. Miroslava în lungime de 1440 m	2014	276.274	HCL 102/26.06.2014; PV 13156/12.06.2014
771	1.7.1.2	Extindere rețea electrică și de iluminat public	Extindere rețea electrică 0.4 kv și rețea de iluminat public în sat Vorovești com. Miroslava în lungime de 1452 m	2014	291.362	HCL 198/27.01.2014;PV 27718/26.11.2014; In administrarea AC Eon Moldova Distributie
772	1.7.1.2	Extindere rețea electrică de joasă tensiune	Extindere rețea electrică de joasă tensiune în sat Miroslava, str. Viilor pe o lungime de 500 ml conductor torsadat T2XR 50+3x95mmpp, 3 stâlpi beton SE10, 10 stâlpi beton SE 4	2016	57.957	HCL 37/26.02.2016; PV receptie 4190/15.02.2016; In administrarea AC Eon Moldova Distributie
773	1.7.1.2	Extindere rețea de iluminat public în comuna Miroslava	Str. Bazei sat Valea Adâncă, 500 m: 14 stâlpi metalici, Str. Școlii sat Valea Adâncă 180m: pe stâlpi de rețea de distribuție existenți, echipați cu 11 corpuri de iluminat, Str.C-în Langa sat Miroslava 123 m: 2 stâlpi dir. beton tip SE4 și 18 corpuri de iluminat pe stâlpi existenți.	2016	127.225	HCL 61/03.10.2016; PV receptie 25236/18.08.2016
774	1.7.1.2	Extindere rețea electrică	Extindere rețea electrică JT str. Theodor Palade sat Proselnici, com. Miroslava, jud Iasi	2017	44.339	HCL 233/29.11.2017; PV receptie 31838/10.10.2017
775	1.7.1.2	Extindere rețea electrică	Extindere rețea electrică JT în sat Valea Ursului, str. Otilia Cazimir, pe o lungime de 390 ml conductor torsadat NFA2X 50+3x70+16 mmp, 5 stâlpi beton SE4 , 5 stâlpi beton SE10,	2017	45.506	HCL 142/29.06.2017; PV receptie 17140/09.06.2017. In administrarea SC Delgaz Grid SA
776	1.7.1.2	Extindere rețea electrică și de iluminat public	Sat Ciurbești com. Miroslava	2017	107.774	HCL 2/30.01.2018
777	1.7.1.2	Extindere iluminat public	Str. Izutului sat Valea Adâncă. Lungime rețea 120 m, corpuri de iluminat montate pe stâlpi SE4=3 buc, stâlpi beton SE4= 3 buc.	2018	16.033	HCL 260/20.12.2018; PV receptie 38935/03.12.2018

778	1.7.1.2	Extindere rețea electrică	JT si MT pe str. Zorilor sat Clăușeni. Lungime rețea 620 m (LES MT+LES JT+LEA JT+PTAB)	2019	385.266	HCL 5/31.01.2019; PV receptie 808/24.11.2018; PV receptie 215/30.08.2021
779	1.7.1.2	Extindere rețea electrică	JT si MT pe str. Livezii sat Valea Adâncă Conductor NFA2X50+3x95 MMP, LEA 0.4 Kv, PTA14 Valea Adâncă EXT, JT, lungime rețea : 515 m (Stalp SE 10-1 buc si Stalp SE 4-1 buc) + 60 m	2019	67.176	HCL 6/31.01.2019; PV receptie 441/05.07.2018
780	1.7.1.2	Extindere rețea electrică	JT si MT pe str. Ioan Joldea Vodă sat Valea Adâncă. Conductor NFA2X50+3x70 MMP, LEA 0.4 Kv, PTA6 Valea Adâncă str Ioan Joldea Vodă EXT, JT, lungime rețea : 110 m (Stalp SE10-2 buc si Stalp SE4-1 buc)	2019	19.292	HCL 7/31.01.2019; PV receptie 433/02.07.2018
781	1.7.1.2	Extindere rețea electrică	Rețea electrică de distribuție joasă tensiune fot. 1 sat Cornesti Rețeaua conține 21 buc. stalp SE 10, 21 buc. stalp SE4, 1790,20 m conductor rețea, 1790,20 m conductor iluminat și 1 buc. punct de aprindere	2019	185.809	HCL 65/28.03.2019; PV receptie 938/05.12.2018
782	1.9.3	Aducțiune gaze	Aducțiune gaze sat Miroslova-Liceul Agricol	2012	334.460	HCL 53/26.04.2012
783	1.9.3	Aducțiune gaze	Aducțiune gaze Comuna Miroslova . Rețea de reșartite gaze naturale de presiune medie cu lungimea de 10.756 m, Rețea de distribuție gaze nat cu presiune redusă cu lungimea de 1400m ; stania de reglare de sector SRS Miroslova capacitatea 500 N mc/h.	2013	2.960.615	HCL 26/23.01.2014; PV 200/01.03.2007-PV 42/18.01.2010 ?
784	1.3.7.2	Semaforizare intersecții	Sat Miroslova-intersecția str. Mihail Kogălniceanu cu DJ 248A. Rețea de semnalizare subterana LES cu cablu semnalizare de tip CSYY, 8 canale de trager, 1 buc automat de dirijare a circulației, 8 stalpi semaforici metalici cu cutie de jonctiune incorporata, instalatie impamantare, 4 semafoare de vehicule cu LED , 8 semafoare pietoni cu LED , Un=1x220 V, Fw=50 hZ, factor de putere cos φ=0,95 (neutral)	2017	114.021	HCL 104/27.04.2017; PV receptie 11108/12.04.2017
785	1.3.7.2	Semaforizare intersecții	Sat Valea Adâncă-intersecția str. Principală din loc. Valea Adâncă Com. Miroslova și Fundac Ojeltare din Municipiul Iași. Rețea de semnalizare subterana LES cu cablu semnalizare de tip CSYY, 7 canale de trager, 1 buc automat de dirijare a circulației, 8 stalpi semaforici metalici cu cutie de jonctiune incorporata, instalatie impamantare, 6 semafoare de vehicule cu LED , 8 semafoare pietoni cu LED , instalatie impamantare de Pi= 0,590 KW, Ps =0,290 KW, Un=1x220 V, Fw=50 hZ, factor de putere cos φ=0,95 (neutral)	2017	125.423	HCL 104/27.04.2017; PV receptie 11110/12.04.2017
786	1.3.25	Semaforizare intersecții	Sat Horpaz -intersecția DJ 248 km 5+380 cu DC 39 km 0. Rețea de semnalizare subterana LES cu cablu semnalizare de tip CSYY, 8 canale de trager, 6 stalpi semaforici metalici cu cutie de jonctiune incorporata, 4 semafoare de vehicule cu LED , 6 semafoare pietoni cu LED , instalatie impamantare de Pi= 0,420 KW, Ps= 0,230 KW, Un=1x220 V, Fw=50 hZ, factor de putere cos φ=0,95 (neutral)	2017	70.775	HCL 234/29.01.2017; PV receptie 32345/16.10.2017
787	1.6.2	Dispensar uman sat Miroslova	Construcție 116,72 mp, gard 118 ml cu L=100ml și înălțimea medie 1,5 m. La S-DJ 248A , la N-scoala, E-DS 672 și V proprietate privata. Situată în CV 13, parcela P 587.C onstrucție modernizată în anul 2011	2006	173.790	HCL 152/31.10.2010; legea 213/1998
788	1.5.9	Platformă gunoi	Sat Bălcui, platforma betonată 34x33x3, bazin de stocare 8,5x8,5x1,5, Proiect "Controlul Integrat al Poluarii cu Nutrienți"	2012	1.606.040	HCL 72/ 29.11.2012; PV receptie 2/07.12.2011;
789	1.5.9	Platformă gunoi	Sat Uricani, platforma betonată 34x33x3, bazin de stocare 8,5x8,5x1,5, împrejurire din plasa sudata. Proiect "Controlul Integrat al Poluarii cu Nutrienți" NC 64903 Pasune sat Uricani T25 parcela P 1156/2/1	2012	1.770.553	HCL 72/ 29.11.2012; PV receptie 1/07.12.2011; CF 1156/2/1
790	1.6.2	Stadion sat Uricani	Cazon artificial pe suprafața de 7140 mp , tribune cu 480 locuri, 2 banci telinice	2014	1.411.195	HCL 54/30.04.2013; HCL 26/23.01.2014; PV receptie 20278/15.12.2010 (vestiar)

791	1.6.3.2	Împrejurire stadion Uricani	Sand Uricani 168 ml; fundatie beton 0.2x0.2x0.5 m; 84 stalpi metalici 50x30 mm, plasa zincata 1,5x2 m	2014	24.256	HCL 26/23.01.2014; pv 13795/31.08.2011 (extindere)
792	1.6.3.2	Împrejurire blocuri sat Miroslava	Centru sat Miroslava	2014	3.044	HCL 26/23.01.2014
793	1.2.7	Adăpost câini comunitari	Sat Balciu	2016	127.040	HCL 41/28.02.2017
794	1.6.2	Stadion Uricani 2	Sat Uricani	2017	423.770	HCL 41/28.02.2017
795	1.6.3.2	Împrejurire stadion Uricani 2	Sat Uricani	2017	38.049	HCL 41/28.02.2017
796	1.6.2	Vestiar stadion Uricani	Sat Uricani Str. Bahlui, regim de inaltime P+1, sp=226-46 mp, sd= 452,92 mp, su parter=184,56 mp, su mansarda= 186,23 mp, structura din pereti portanti din zidarie de caramida intarita cu stalpi si centuri din beton armat, acoperis tip sarpanta din lemn cu invelitoare din tabla. Deține certificat energetic. Categoria de importanta C, clasa de importanta III, gradul de rezistenta la foc II	2017	662.000	HCL 143/29.06.2017; PV receptie 16737/07.06.2017
797	1.6.2	Stadion sat Balciu	Sat Balciu	2017	617.220	HCL 26/25.03.2005;HCL 41/28.02.2017
798	1.3.25	Parcare sala sport sat Miroslava	In sat Miroslava, parcela T56	2017	12.622	HCL 41/28.02.2017
799	1.5.11	Rampa de descarcare/transfer deșeuri	Sat Balciu, NC 62038 . Platforma betonata 245,29 mp . Tarlaua 67, parcela P3083. Vecinatati la N si E drum, la V adăpostul de câini comunitari, la S pășune Balciu	2018	117.048	HCL 2/30.01.2018; PV receptie 11405/19.04.2017
800	1.6.2	Dispensar veterinar sat Balciu	Construcție 71,88 mp, situata in sat Balciu intravilan, CV 2, parcelele CC13/2, CC6, CC7, A5/1. Vecini :N-drum, la S si E-primaria veche, la V proprietati particulare	1968	49.180	HCL 27/10.08.1999;HCL 79/24.06.2015 ;CF 833-48
801		Pășune sat Valea Adîncă	Suprafata 1 ha, situata in T66, parcela P2968/25/25	1991	332.930	Legea 18/1991
802		Teren	Teren aferent școlii sat Brătuleni, cu suprafața 5 ha, extravilan din care 46581 mp arabi si 3419 mp fanete.Situat in T6, A 260/1 , P263/1.	2017	656.340	Legea 1/2011, HCL 191/28.09.2017; Titlu proprietate 274793/2017.
803		Teren	Teren aferent școlii sat Uricani, cu suprafața 3 ha.Titlu proprietate 86090/2004. La N-ferma Liliac, E-PD85, S-biserica Uricani, V-DE 75. Situati in T5 parcela P85/2/3 si T6 parcela P95/5	1970	428.050	Legea 84/1995
804		Teren	Teren aferent școlii sat Uricani, cu suprafața 2 ha, extravilan.Situat in T8, P358/62	2002	285.370	Legea 1/2011, HCL 57/30.04.2015; Titlu proprietate 85447/2002
805		Teren	Teren aferent școlii sat Găureni cu suprafața 9,17 ha, extravilan.Situat in T8, P 358/61	2002	891.290	Legea 1/2011, HCL 57/30.04.2015, Titlu proprietate 85489/2002
806		Teren	Teren aferent școlii sat Cornești cu suprafața de 2 ha , extravilan. Situati in T46, L 2074/1	2010	190.240	Legea 1/2011; HCL 57/30.04.2015, Titlu de propr.274591/2010
807		Teren	Teren aferent școlii sat Cornești cu suprafața de 5 ha , extravilan. Situati in T46, L 2074/5	2010	475.610	Legea 1/2011; HCL 57/30.04.2015, Titlu de propr.274591/2010
808		Teren	Teren aferent școlii sat Cornești, cu suprafața de 1,4883 ha , extravilan. Situati in T46, L 2074/7	2010	141.590	Legea 1/2011; HCL 57/30.04.2015, Titlu de propr.274591/2010
809		Teren	Teren intravilan sat Miroslava cu suprafața de 2 mp, situat in T 28, parcela Cc 1255/15 (trece si prin DC 1255), amplasat pe str. Mioriței. Intravilan ex-mns conf. PUG. La dispozitia SC APAVITAL SA-SPAUI	2020	1	HCL 16/28.01.2021; CF 94653

810	Teren	Teren intravilan sat Miroslava cu suprafața de 2 mp, situat în T 30, parcela Cc 1557/15, amplasat pe str. Fundaie Horăița. Intravilan extins conf. PUG. La dispoziția SC APAVITAL SA-SPAU2	2020	1	HCL 16/28.01.2021, CF 95114
811	Teren	Teren intravilan sat Miroslava cu suprafața de 2 mp, situat în T 54, parcela Cc 2536/1/15, amplasat pe str. George Topîrcău (De 2536/2). Intravilan extins conf. PUG. La dispoziția SC APAVITAL SA-SPAU3	2020	1	HCL 16/28.01.2021, CF 94704
812	Teren	Teren intravilan sat Miroslava cu suprafața de 2 mp, situat în T 54, parcela Cc 2536/16, amplasat pe str. Stadionului. Intravilan extins conf. PUG. La dispoziția SC APAVITAL SA-SPAU4	2020	1	HCL 16/28.01.2021, CF 94689
813	Teren	Teren sat Balciu cu suprafața de 2 mp, situat în Sector 0, parcela Cc 116/15, amplasat pe str. Izvoarelor. La dispoziția SC APAVITAL SA-SPAU5	2020	1	HCL 16/28.01.2021, CF 94677
814	Teren	Teren intravilan sat Balciu cu suprafața de 2 mp, situat în T 60, parcela Cc 2735/15 (trece și prin L 2758), amplasat pe str. Biserica Sf. Neculai. Intravilan extins conf. PUG. La dispoziția SC APAVITAL SA-SPAU6	2020	1	HCL 16/28.01.2021, CF 94660
815	Teren	Teren intravilan sat Miroslava cu suprafața de 2 mp, situat în T 57, parcela Cc 2629/2/15 (trece și prin De 2594/2), amplasat pe str. General Emanoil Dascălu. Intravilan extins conf. PUG. La dispoziția SC APAVITAL SA-SPAU7	2020	1	HCL 16/28.01.2021, CF 94654
816	Teren	Teren intravilan sat Valea Adîncă cu suprafața de 2 mp, situat în T 63, parcela Cc 2932/15 (trece și prin De 2940), amplasat pe str. Veche. Intravilan extins conf. PUG. La dispoziția SC APAVITAL SA-SPAU8	2020	1	HCL 16/28.01.2021, CF 94770
817	Teren	Teren intravilan sat Valea Adîncă cu suprafața de 2 mp, situat în T 63, parcela Cc 2890/15 (trece și prin A 2968), amplasat pe str. Cornești. Intravilan extins conf. PUG. La dispoziția SC APAVITAL SA-SPAU9	2020	1	HCL 16/28.01.2021, CF 94676
818	Teren	Teren intravilan sat Valea Adîncă cu suprafața de 2 mp, situat în T 66, parcela Cc 3021/15 (trece și prin L 3018). Intravilan extins conf. PUG. La dispoziția SC APAVITAL SA-SPAU10	2020	1	HCL 16/28.01.2021, CF 94683
819	Teren	Teren intravilan sat Valea Adîncă cu suprafața de 2 mp, situat în T 64, parcela Cc 2942/15 (trece și prin De 2941), amplasat pe str. Veche. Intravilan extins conf. PUG. La dispoziția SC APAVITAL SA-SPAU11	2020	1	HCL 16/28.01.2021, CF 94656
820	Teren	Teren intravilan sat Horpaz cu suprafața de 2 mp, situat în T 67, parcela Cc 3125/15 (trece și prin A 3127), amplasat pe str. Școlii. Intravilan extins conf. PUG. La dispoziția SC APAVITAL SA-SPAU12	2020	1	HCL 16/28.01.2021, HCL 240/28.10.2021, CF 95088
821	Teren	Teren intravilan sat Horpaz cu suprafața de 2 mp, situat în T 80, parcela Cc 3133/15, amplasat pe str. Nouă. Intravilan extins conf. PUG. La dispoziția SC APAVITAL SA-SPAU13	2020	1	HCL 16/28.01.2021, CF 94690
822	Teren	Teren intravilan sat Horpaz cu suprafața de 2 mp, situat în T 80, parcela Cc 3/59/1/15, amplasat pe str. Independenței. Intravilan extins conf. PUG. La dispoziția SC APAVITAL SA-SPAU14	2020	1	HCL 16/28.01.2021, CF 94691
823	Teren	Teren intravilan sat Horpaz cu suprafața de 2 mp, situat în T 67, parcela Cc 3/31/15, amplasat pe str. Iazului. Intravilan extins conf. PUG. La dispoziția SC APAVITAL SA-SPAU15	2020	1	HCL 16/28.01.2021, CF 94655

824	Teren	Teren intravilan sat Brătuleni cu suprafața de 14569 mp. Pe acest teren este amplasat sensul giratoriu din satul Brătuleni. NC 78993	2014	108.110	HCL 186/2014; HCL 16/30.01.2020, CF 78993 PRIVAT
825	Teren	Teren cu suprafața de 100 mp (fosta groapa de gunoi), situat în T62, P 2829	1991	4.280	Domeniul public cf. Legii 18/1991
826	Teren	Teren cu suprafața de 200 mp (fosta groapa de gunoi), situat în T31, P 1652	1991	8.560	Domeniul public cf. Legii 18/1991
827	Teren	Teren intravilan sat Prosehnici cu suprafața de 5000 mp, situat în CV 8, P261	1991	71.340	Domeniul public cf. Legii 18/1991
828	Teren	Teren sat Valea Ursului cu suprafața de 106900 mp, situat în T57, A 2536/25/1/5	2011	508.430	HCL 21/07.07.2016, HCL 3/31.01.2019
829	Teren	Teren cu suprafața de 200 mp, din care 100 mp în T30 parcela IPD(1618/1) și 100 mp în T23 parcela IF(1296/3). Situat în T30, T28 parcelele IPD(1618/1) și IF(1293/3)	2011	960	HCL 80/26.05.2011
830	Teren	Teren sat Balciu cu suprafața de 100 mp, situat în T 62, parcela IDR (3312/1), NC 71502 (nr. vechi 4826), CF 71502 (nr. vechi 6149). Situat în T 62, IDR (3312/1)	2011	3.330	HCL 80/26.05.2011; HCL 91/23.04.2019
831	Teren	Teren sat Balciu cu suprafața de 2500 mp, parcela IA(2878/2) NC 4824, teren aferent rezervorului de 1500 mc din sat Balciu. Situat în T62, IA(2878/2)	2011	107.010	HCL 80/26.05.2011
832	Teren	Teren cu suprafața de 100 mp, situat în T 72, IP(3300/1)	2011	950	HCL 80/26.05.2011
833	Teren	Teren cu suprafața de 100 mp, situat în T 47, IP(2144)	2011	4.280	HCL 80/26.05.2011
834	Teren	Teren cu suprafața de 100 mp, situat în T 81, IP(3737/1)	2011	10.460	HCL 80/26.05.2011
835	Teren	STeren cu suprafața de 100 mp, situat în T66, ICC(3044/1)	2011	10.460	HCL 80/26.05.2011
836	Teren	Teren cu suprafața de 100 mp, situat în T 54, IP(2519/11)	2011	4.280	HCL 80/26.05.2011
837	Teren	Teren cu suprafața de 100 mp, situat în T 17, IF(704/2)	2011	1.430	HCL 80/26.05.2011
838	Teren	Teren cu suprafața de 100 mp, situat în T 24, IP(1052/1)	2011	1.190	HCL 80/26.05.2011
839	Teren	Teren intravilan sat Miroslava cu suprafața de 750 mp, cu suprafața de 0,073 ha. Situat în CV 13, P 593/100/2	2013	24.300	HCL 81/27.06.2013
840	Teren	Teren intravilan sat Miroslava cu suprafața de 222 mp, cu suprafața de 0,0222 ha. Situat în CV 13, CC 654/100/2	2013	12.650	HCL 81/27.06.2013
841	Teren	Teren cu suprafața de 156 mp, situat în T60, A 7724/100/26	2013	16.310	Domeniul public cf. Legii 18/1991
842	Teren	Teren extravilan comuna Miroslava, cu destinația forestieră, suprafața de 38,44 ha. Situat în T78-parcelele: F3601, A3602, PD 3603, DE 3604, F 3605, A 3606, F 3607, A 3608, A 3609, A 3610, A 3611, PD 3612, PD3617, A 3618, A 3619, F 3620, DE 3624, F 3626, PD 3627, PD3628, A3629, PD3630, P3631, A3632, PD3633, F3634, PD3635, A 3636, P3637.	2014	2.272.040	HCL 124/31.07.2014
843	Teren	Teren cu suprafața de 270 mp, situat în CV 2, parcela L10/10	2015	15.410	HCL 156/29.10.2015
844	Teren	Teren reproductiv cu suprafața de 1486 mp, amplasat de-a lungul DJ 248A, parcela DC 2047/10/4	2015	7.090	HCL 57/30.04.2015 ; HCL 140/28.06.2018; CF 95115
845	Teren	Teren reproductiv cu suprafața de 13016 mp, amplasat de-a lungul DJ 248A, parcela DC 2047/10/5	2015	61.920	HCL 57/30.04.2015 ; HCL 140/28.06.2018; CF 95116
846	Teren	Teren intravilan sat Ciurbești cu suprafața de 11127 mp, situat în T78, parcelele: A 3680/100/1/2, P 3719/2, P 3718/2, HC 3716/2, A3728 (trece și prin P3730), A 3727 (trece și prin P3726), amplasat între nr. cad. 78512 și Iaz Ciurbești, Direcția Ape Prut.	2016	370.450	HCL 74/28.04.2016
847	Teren	Teren intravilan sat Uriceani cu suprafața de 50 mp, situat în T9, parcela Ce 499/1/36/1	2016	2.090	HCL 79/27.10.2016
848	Teren	Intravilan conform PUG sat Valea Ursului cu suprafața de 40 mp (în vederea amplasării unui post de transformare S.C. DELGAZ-GRID S.A.). Situat în T 43, parcela A 2036/100/3	2018	760	HCL 53/28.02.2018

849	Teren	Intravilan conform PUG sat Valea Adincea cu suprafața de 80 mp (în vederea amplasării postului de transformare PT AB 5 de pe str. Veche), Situat în T 64 parcela A 2957/100/3	2018	8.370	HCL 111/31.05.2018
850	Teren	Teren intravilan sat Horpaz cu suprafața de 18 mp, destinat amplasării unui post de transformare de către SC DELGAZ GRID SA în zona intersecției str. Independenței cu str. Holdelor din satul Horpaz. Situat în T80, parcela A3759/60/20	2018	860	HCL 140/28.06.2018
851	Teren	Teren neproductiv, intravilan sat Proselnici, cu suprafața de 15796 mp, amplasat de-a lungul DJ 248, tarlatna 0, parcela DC 2047/10/1	2018	75.150	HCL 57/2015, HCL 140/2018; CF 92303; 92210; 92226; 92292 Miroslava
852	Teren	Teren neproductiv cu suprafața totală de 16661 mp, amplasat de-a lungul DJ 248A, lot 1/1 cu suprafața de 16.639 mp-parcela DC 2047/10/2/1, lot 1/2 cu suprafața de 7 mp parcela DC 2047/10/2/3, lot 2 cu suprafața de 15 mp-parcela DC 2047/10/2/2 (amplasare post transformare Delgaz Grid) parcelă DC 2047/10/2/1 și DC 2047/10/2/2	2018	79.240	HCL 57/2015; HCL 140/2018; HCL 261/20.12.2018; HCL 16/28.01.2021; CF 92211
853	Teren	Teren neproductiv cu suprafața de 10476 mp, amplasat de-a lungul DJ 248A, parcela DC 2047/10/3/1 (cumpus din două suprafețe 10464 mp și 12 mp parcela DC 2047/10/3/1/10)	2018	49.840	HCL 57/30.04.2015; HCL 140/28.06.2018; HCL 289/21.12.2021
854	Teren	Teren neproductiv cu suprafața de 506 mp, amplasat de-a lungul DJ 248A, parcela DC 2047/10/3/2	2018	2.430	HCL 140/2018
855	Teren	Teren neproductiv cu suprafața de 243 mp, amplasat de-a lungul DJ 248A, parcela DC 2047/10/3/3	2018	1.140	HCL 140/2018
856	Teren	Adresa sat Ciurbești, intravilan conform PUG, tarlatna 78, parcela 1A, suprafața 126 mp, cu destinația cale de acces, vecinătăți la Sud și Vest proprietăți particulare, la Nord și Est șoseaua de centură a municipiului Iași. Segment de drum colector de pe șoseaua de centură a municipiului Iași, în dreptul localității Ciurbești	2018	3.750	HCL 140/28.06.2018; HCL 262/22.12.2020; Contract donație 3460/30.05.2018, CF 84646 Miroslava
857	Teren	Teren aferent școlii sat Miroslava cu suprafața 6,5 ha. La V-DE250/4/1, S-biserica Balciu, N-A250/3/20; E-304/1. Situat în T6, P250/3/19	2004	3.709.760	Legea 84/1995; Titlu de propr. 86182/2004
858	Teren	Teren aferent școlii sat Valea Ursului cu suprafața de 5030 mp. La V-DE2533; S-DE2533; N - DJ2047; E-biserica Titlu prop. 274429/2008. Situat în T54, P2536/6/1	2004	71.770	Legea 84/1995; CF 60951 Școala
859	Teren	Suprafața 4,0179 ha, liceul agricol, intravilan com. Miroslava. Situat în T54, A 2536/25/1/4	2013	2.293.150	Legea 1/2011; HCL 43/30.04.2013; HCL 57/2015
860	Teren	Suprafața de 4,73 ha, situat în T54, parcela A 2536/25/1/4/1	2015	2.699.560	HCL 57/30.04.2015
861	Teren	Sat Miroslava, intravilan conform PUG, suprafața de 45 mp, categoria de folosință arabil, tarlatna 54, parcela A1(2536/1/1/1)	2013	1	Legea 1/2011; HCL 43/30.04.2013; HCL 155/31.07.2018; HCL 200/27.09.2018; CF 86494 - Miroslava
862	Teren	NC 85316. Suprafața 45 mp, liceul agricol, intravilan sat Miroslava, lot 2 (amplasament post transformare SC DELGAZ GRID SA). Situat în T54, A 2536/1/1/1/2	2013	1	Legea 1/2011; HCL 43/30.04.2013; HCL 10/2018; HCL 69/30.03.2018; CF 85316
863	Teren	Intravilan sat Miroslava cu suprafața de 168 mp, CV 14, parcela Cc 1(670/3), cu Nr. Cadastral 89952, în vecinătatea primăriei	2020	9.355	HCL 16/28.01.2021; CF 89952 Miroslava
864	Teren	Intravilan sat Miroslava, cu suprafața de 3092 mp, situat în CV 14 parcelă Cc 665/11, Cc 667/2, Cc 670/10, A 669 și T 56, parcela Cc 2593/266/5, numărul cadastral 89992 (provenit din alipirea NC 89776, 89765, 89791, 89777 și 89810).	2019	172.185	HCL 81/27.06.2013; HCL 16/28.01.2021; CF 89992 Miroslava



884	Teren	Suprafața 100 mp. nr. cadastral 66021, intravilan sat Horpaz, tarlaua 66, parcela 1P(3038/1), categoria de folosință pășune, vecinătăți: la N drum, la E D1248, la V și S Nr. Cadastral 90774.	2011	10.460	HCL 80/26.05.2011; CF nr. 66021 Miroslava
885	Teren	Adresa sat Valea Ursului, intravilan etins conform PUG, tarlaua 43, parcela 1(2036/2/25), suprafața 100 mp, vecinătăți: la Nord, Est și Vest proprietăți particulare, la Sud drumul DE 2036/100/1, destinația cale de acces. Reprezintă cota indiviza din strada Plopiilor	2020	1.692	HCL 262/22.12.2020; Contract donatie 3051/16.06.2020; CF 81186 Miroslava
886	Teren	Suprafața 16 mp, Tarlaua 17, parcela P 702/2, extravilan comuna Miroslava, lățimea 4 m, lungimea 4m, vecinătăți la Nord, Est, Vest, Sud-strada Mioriței-Dc 1300.	2021	I	HCL 159/29.07.2021; In administrarea Apelor Romane si ABA Prut Barlad - amplasament sirena S PB 046 (HCL 187/31.08.2021)
887	Teren	Suprafața 16 mp, Tarlaua 28, parcela 1259/20, intravilan extins conform PUG sat Miroslava, comuna Miroslava, cu lățimea de 4,5 m, lungimea de 4,24 m, vecinătăți la Nord, Est și Vest pășunea comunală P 702, la Sud –strada Eroilor-numarul cadastral 92015	2021	I	HCL 159/29.07.2021; In administrarea Apelor Romane si ABA Prut Barlad - amplasament sirena S PB 049 (HCL 187/31.08.2021)
888	Teren	Suprafața 44.724 mp, NC 90803 sat Miroslava intravilan extins conform PUG - liceul agricol, tarlaua 54,	2013	2.552.542	HCL 43/30.04.2013; Legea 1/2011; HCL 155/31.07.2018;HCL 200/27.09.2018;HCL 235/27.11.2018;HCL 16/28.01.2021; CF 90803
889	Teren	Suprafața 120.000 mp, NC 90997 sat Miroslava intravilan extins conform PUG - liceul agricol, tarlaua 54,	2013	6.848.784	HCL 43/30.04.2013; Legea 1/2011; HCL 155/31.07.2018;HCL 200/27.09.2018;HCL 235/27.11.2018;HCL 16/28.01.2021; CF 90997
890	Teren	Suprafața 78.656 mp, NC 90998 sat Miroslava intravilan extins conform PUG - liceul agricol, tarlaua 54,	2013	4.489.150	HCL 43/30.04.2013; Legea 1/2011; HCL 155/31.07.2018;HCL 200/27.09.2018;HCL 235/27.11.2018;HCL 16/28.01.2021; CF 90998
891	Teren	Suprafața 3.294 mp, NC 90471 sat Miroslava intravilan extins conform PUG - liceul agricol, tarlaua 54,	2013	187.998	HCL 43/30.04.2013; Legea 1/2011; HCL 155/31.07.2018;HCL 200/27.09.2018;HCL 235/27.11.2018;HCL 16/28.01.2021; CF 90471
892	Teren	Suprafața 8.868 mp, NC 89517 sat Miroslava intravilan extins conform PUG - liceul agricol, tarlaua 54,	2013	506.125	HCL 43/30.04.2013; Legea 1/2011; HCL 155/31.07.2018;HCL 200/27.09.2018;HCL 235/27.11.2018;HCL 16/28.01.2021; CF 89517
893	Teren	Suprafața 2.095 mp, NC 89984 sat Miroslava intravilan extins conform PUG - liceul agricol, tarlaua 54,	2013	119.568	HCL 43/30.04.2013; Legea 1/2011; HCL 155/31.07.2018;HCL 200/27.09.2018;HCL 235/27.11.2018;HCL 16/28.01.2021; CF 89984

894	Teren	Suprafața 3.978 mp, NC 89985 sat Miroslava intravilan extins conform PUG - liceul agricol, tarlaua 54,	2013	227.037	HCL 43/30.04.2013; Legea 1/2011; HCL 155/31.07.2018;HCL 200/27.09.2018;HCL 235/27.11.2018;HCL 16/28.01.2021; CF 89985
895	Teren	Suprafața 2.357 mp, NC 89986 sat Miroslava intravilan extins conform PUG - liceul agricol, tarlaua 54,	2013	134.521	HCL 43/30.04.2013; Legea 1/2011; HCL 155/31.07.2018;HCL 200/27.09.2018;HCL 235/27.11.2018;HCL 16/28.01.2021; CF 89986
896	Teren	Suprafața 2.665 mp, NC 89987 sat Miroslava intravilan extins conform PUG - liceul agricol, tarlaua 54,	2013	152.100	HCL 43/30.04.2013; Legea 1/2011; HCL 155/31.07.2018;HCL 200/27.09.2018;HCL 235/27.11.2018;HCL 16/28.01.2021; CF 89987
897	Teren	Suprafața 9.450 mp, NC 89988 sat Miroslava intravilan extins conform PUG - liceul agricol, tarlaua 54,	2013	539.342	HCL 43/30.04.2013; Legea 1/2011; HCL 155/31.07.2018;HCL 200/27.09.2018;HCL 235/27.11.2018;HCL 16/28.01.2021; CF 89988
898	Teren	Suprafața 1.264 mp, NC 90473 sat Miroslava intravilan extins conform PUG - liceul agricol, tarlaua 54,	2013	72.141	HCL 43/30.04.2013; Legea 1/2011; HCL 155/31.07.2018;HCL 200/27.09.2018;HCL 235/27.11.2018;HCL 16/28.01.2021; CF 90473
899	Teren	Suprafața 333 mp, NC 87153 sat Miroslava intravilan extins conform PUG - liceul agricol, tarlaua 54,	2013	49.005	HCL 43/30.04.2013; Legea 1/2011; HCL 155/31.07.2018;HCL 200/27.09.2018;HCL 235/27.11.2018;HCL 16/28.01.2021; CF 87153
900	Teren	Teren cu suprafața de 680 mp.intravilan extins conf. PUG sat Valea Adîncă, T 63, parcela F 2932/5 (trece și prin A 2933, DC 2940 și zona necadastrată), vecinătăți la Nord proprietăți particulare (cu numerele cadastrale 78487, 74114), la Est strada Veche sat Valea Adîncă, la Vest proprietăți particulare (cu numerele cadastrale 74114, 969), la Sud proprietate particulară (cu numărul cadastral 969)	2021	1	
901	Teren	Teren cu suprafața de 58.202 mp. intravilan conf. PUG sat Miroslava, tarlaua 54, parcelele 2536/76, 2536/100, 1(2536/1/1/1), numărul cadastral 99819	2018	3.321.767	HCL 200/27.09.2018; HCL 261/20.12.2018;HCL 43/30.04.2013; Legea 1/2011; HCL 155/31.07.2018;HCL 200/27.09.2018;HCL 235/27.11.2018;HCL 16/28.01.2021; CF 90819;HCL 240/28.10.2021
902	Teren	Teren cu suprafața de 123.928 mp. (cota indiviză din suprafața totală de 2812 mp cu destinația drum) amplasat în intravilan conform PUG, Sat Valea Adîncă, intrabulat cu numărul cadastral 71030 înscris în cartea funciară numărul 71030, vecinătăți la Nord – numărul cadastral 88920, la Sud – strada Penitenții, la Est și la Vest proprietăți particulare;	2021	2.945	HCL 16/28.01.2021; Contract de donație 7063/28.10.2019; CF 71030

903	Teren	Teren cu suprafața de 6522 mp , amplasat în intravilan conform PUG, Sat Valea Adâncă (cu destinația drum), înțabulat cu numărul cadastral 88920 înscris în cartea funciară numărul 88920, vecinătăți la Nord – municipiul Iași, la Sud – numărul cadastral 71030 la Est și la Vest proprietăți particulare;	2021	154.989	HCL 16/28.01.2021; Contract de donație 7063/28.10.2019; CF 88920
904	Teren	Suprafața 2524 mp, amplasare în intravilan extins conform PUG sat Valea Adâncă, tarla 63, parcela Cc 2914/2 (rețe și prin De 2909, Cc 2908), vecinătăți : Nord , Est , Sud . proprietăți particulare, Vest - strada Octavian Cotescu sat Valea Adâncă	2021	1	HCL 127/31.05.2021; CF 93984 Miroslava
905	Teren	Suprafața 5405 mp (lot 2); identificat în tarla 30, parcela A 1511/100/2, A 1505/100/2 (rețe și prin De 1506) , intravilan extins sat Miroslava, vecinătăți : la Nord-numărul cadastral 75976, la Est drumul De 1506/1, la Sud-lot 1, la Vest drumul DR 1506	1991	231.388	HCL 27/10.08.1099; HCL 147/2013; HCL 55/2016; HCL 224/14.10.2021
906	Teren	Suprafața de 649 mp, cu numărul cadastral 94455, situat în intravilan sat Valea Adâncă, vecinătăți la Nord proprietăți particulare, la Est strada Costea Voda , la Sud drum proprietate particulară, la Vest parc joacă domeniul public Miroslava și proprietăți particulare	2015	80.260	HCL 201/15.12.2015; HCL193/10.10.2019; Contract de schimb 2617/30.05.2008; CF 70801 Miroslava; HCL 224/14.10.2021
907	Teren	Suprafața de 489 mp, cu numărul cadastral 94456, situat în intravilan sat Valea Adâncă, vecinătăți la Nord strada Costea Voda, la Est proprietăți particulare și strada Costea Voda, la Sud strada Debaraderului, la Vest proprietăți particulare și numărul cadastral 94455 domeniul public Miroslava.	2015	60.472	HCL 201/15.12.2015; HCL193/10.10.2019; Contract de schimb 2617/30.05.2008; CF 70801 Miroslava; HCL 224/14.10.2021
908	1.8 Construcții destinate alimentării cu apă și canalizare	Teren , extravilan com. Miroslava, cu suprafața 1974 mp, tarla 6, parcela Cc 250/52/104, vecinătăți la N și la E nr. cadastral 76819, la S De 2504, la V proprietati particulare, categoria de folosința curți construite CF 88485 - C1-camara de acces de vizitare bazine și vane, edificată în regim de înălțime Parter cu suprafața construită 51 mp, înscrisă în Cartea Funciara a com. Miroslava cu nr. 88485-C1 C2-bazin, construcție edificată în în regim de înălțime Parter cu suprafața construită 97 mp, înscrisă în Cartea Funciara a com. Miroslava cu nr. 88485-C2 C3-bazin, construcție edificată în în regim de înălțime Parter cu suprafața construită 95 mp, înscrisă în Cartea Funciara a com. Miroslava cu nr. 88485-C3 C4-bazin, construcție edificată în în regim de înălțime Parter cu suprafața construită 96 mp, înscrisă în Cartea Funciara a com. Miroslava cu nr. 88485-C4 C5-bazin, construcție edificată în în regim de înălțime Parter cu suprafața construită 27 mp, înscrisă în Cartea Funciara a com. Miroslava cu nr. 88485-C5	2018	18.790	HCL 236/27.11.2018; HCL62/28.03.2019; HCL 106/30.05.2019; CF 88485; HCL 191/24.09.2020
909	1.6.2 Sala sport	Sat Miroslava str. Vasile Alexandri nr. 2A, teren cu suprafața 2682 mp ( provine din dezmembrarea numărului cadastral 78523 cu suprafața totală de 2868 mp tarla 56, parcela Cc 2593/266/5), vecinătăți : la N-primăria Miroslava ; E-strada V. Alexandri ; S-strada St. Razvan Voda , V-CL Miroslava, Tarla 56 parcela 2593/266/5 Sala sport , nivel P+M, suprafața construită 1628 mp, cu fundație din beton, structura pe cadre metalice și acoperiș din membrană bituminoasă. Nu deține lift și certificat energetic în preajmă	1980	19.724 37.516 36.742 37.128 10.442	HCL 168/28.08.2020; Act donație 4613/18.08.2020; CF 88485
910	1.6.2 Centrul de informare turistică	Sat Miroslava str. C-tin Langa Nr 86, suprafața 1000 mp, categoria de folosință curți construcții , vecinătăți : la N- ds 579, la S-DJ 248, la V-școala, la E-dispensar ,tarla 13, parcela ICC Construcție-Centrul de informare turistică ,NC 68768.Suprafața construită 120,82mp,suprafața destăurată120,852 mp, suprafața utilă 62,8 mp	2012 2013	153.061 3.142.450 9.678 42.800 357.330	HCL 44/27.09.2012; PV receptie 5931/05.09.2012;HCL 26/23.01.2014; HCL 16/28.01.2021;CF 89809 Miroslava HCL 13/31.01.2013;HCL 37/29.03.2011;HCL 147/19.12.2013; Contract de finanțare C 31301112400002/03.01.2012; PV receptie 26051/27.11.2013; CF 68768

911	1.6.2	Centrul de îngrijire de risc pentru copii	<p>Sat Cornești str. Dimitrie Anghel nr.23,teren cu suprafața 550 mp, vecinătăți la N DS I 34, la E DS 261, la S pășune , la V proprietăți particulare, categoria de folosință curți construcții, tarlaua 78, NC 64756</p> <p>Construcție-Centru de îngrijire de risc pentru copii aflați în situații de risc Cornești , regim de înălțime D+ P+I, suprafața construită 94,95 mp și suprafața desfășurată 229,87 mp, suprafața utilă 168,92 mp din care: demisol 31,42 mp, parter 70 mp, etaj 167,50 mp, structura zidărie din cărămidă, acoperiș șarpanta din lemn cu învelitoare din tabla tip țigla.</p> <p>Adresa comuna Miroslava sat Uricani, teren cu suprafața de 15.115 mp intravilan (Ferma 7 Agromixt SA), Nr. cadastral 66852 , parcelele CC 368/1 , 368/2, 368/3, 368/4,368/5, 368/6, 368/7, A 368/8, 369/9, 368/10, 368/11, 368/12, 368/13, 368/14, 368/15, 368/16,368/17, A 368/18</p> <p>Magazie BCA nivel I, fundație din blocheți beton sub ziduri, zidărie portantă din blocuri beton, acoperiș șarpantă din lemn cu învelitoare azbociment, suprafața construită 167 mp, suprafața desfășurată 167 mp,NC 66852-C1. Anul punerii în funcțiune 1988</p> <p>Bec: piatră ,nivel I, infrastructura beton și piatră,suprafața construită 21 mp, suprafața desfășurată 21 mp,NC 66852-C2. Anul punerii în funcțiune 1973</p> <p>Garaj,construcție metalică, nivel I, infrastructura fundații izolate sub stâlpi, suprastructura profile metalice, acoperiș șarpantă profile metalice cu învelitoare din tablă,suprafața construită 226 mp, suprafața desfășurată 226 mp,NC 66852-C3. Anul punerii în funcțiune 1986</p> <p>Magazie cărămidă, nivel I, fundație din blocheți beton, suprastructura portantă din blocuri beton,acoperiș șarpantă ferme metalice cu învelitoare azbociment, suprafața construită 227 mp,suprafața desfășurată 227 mp, NC 66852-C5. Anul punerii în funcțiune 1988</p> <p>Atelier mecanic BCA ,nivel I ,infrastructura fundații izolate BA sub stâlpi cu grnzi fundare ,zidărie cărămidă,acoperiș terasa BA,suprafața construită 183 mp,suprafața desfășurată 183 mp,NC 66852-C7. Anul punerii în funcțiune 1981</p> <p>Magazie BCA, nivel I,infrastructura fundații beton ,zidărie cărămidă,acoperiș șarpantădin lemn cu învelitoare azbociment,suprafața construită 41 mp,suprafața desfășurată 41 mp,NC 66852-C8 . Anul punerii în funcțiune 1933</p> <p>Platformă betonată,nivel I, imbrăcămiune beton 32 cm grosime suprafața construită 215 mp, suprafața desfășurată 215 mp,NC 66852-C9. Anul punerii în funcțiune incert</p> <p>Dormitor cărămidă, nivel I, fundații beton ,zidărie cărămidă,acoperiș șarpantădin lemn cu învelitoare azbociment, suprafața construită 526 mp , suprafața desfășurată 526 mp, suprafața utilă 425,34 mp, NC 66852-C10. Anul punerii în funcțiune 1970</p> <p>Magazie cărămidă,nivel I, infrastructura fundații beton armat, zidărie cărămidă,acoperiș terasa BA,suprafața construită 84 mp, suprafața desfășurată 84 mp, NC 66852-C11. Anul punerii în funcțiune 1978</p>	2015	23.550 633.130	HCL 149/29.10.2015;Contract de finanțare 48/01.11.2011; PV recepție 13537/26.05.2015 . CF 64756 Miroslava
912	1.6.1	Ferma Uricani	<p>Dormitor cărămidă,nivel I, suprafața construită 260 mp ,infrastructura fundații beton,zidărie cărămidă,acoperiș șarpantă din lemn cu învelitoare azbociment,suprafața construită 290,65 mp, suprafața desfășurată 290,65 mp,suprafața utilă 220,64 mp,suprafața construită 259,6 mp, suprafața desfășurată 259,6 mp,NC 66852-C12. Anul punerii în funcțiune 1978</p> <p>Cantină cărămidă, suprafața construită 291 mp ,nivel I, infrastructura fundații beton,zidărie cărămidă,acoperiș șarpantă din lemn cu învelitoare azbociment,suprafața construită 290,65 mp, suprafața desfășurată 290,65 mp,NC 66852-C13 . Anul punerii în funcțiune 1987</p> <p>Dormitor cărămidă, nivel I, infrastructura fundații beton,zidărie cărămidă,acoperiș șarpantă din lemn cu învelitoare azbociment,suprafața construită 306 mp , suprafața desfășurată 306 mp,suprafața utilă 219,68 mp,NC 66852-C14. Anul punerii în funcțiune 1987</p>	2015	1.174.090 13.220 1.950 44.370 52.270 21.260 6.660 1.660 105.010 13.700 52.130 31.770 55.500	HCL 122/31.05.2018;Contr. Vanzare-cumparare 4910/08.05.2018; CF 66852 Miroslava

913	1.3.7	Cimitir sat Valea Adâncă	Anexă cărămidă,nivel 1,infrastructura fundații beton,zidarie cărămidă,acoperiș șarpantă din lemn cu învelitoare azbociment, suprafața construită 82 mp, suprafața desfășurată 82 mp, NC 66852-C16. Anul punerii în funcțiune incert Bloc locuințe,nivel 2,infrastructura fundații beton,zidarie cărămidă,acoperiș șarpantă din lemn cu învelitoare azbociment, suprafața construită 175 mp, suprafața desfășurată 350 mp, suprafața utilă 265,49 mp,NC 66852-C17. Anul punerii în funcțiune 1987 Cămin cărămidă , nivel 2,infrastructura fundații beton,zidarie cărămidă,acoperiș șarpantă din lemn cu învelitoare azbociment,suprafața construită 467 mp, suprafața utilă 812,83 mp,suprafața desfășurată 934 mp,suprafața balcoane 11,92 mp,NC 66857-C19. Anul punerii în funcțiune 1986 Cămin cărămidă, nivel 2, infrastructura fundații beton,zidarie cărămidă,acoperiș șarpantă din lemn cu învelitoare azbociment, suprafața construită 502 mp, suprafața desfășurată 1005 mp, suprafața utilă 815,44 mp,suprafața balcoane 11,92 mp,NC 66852-C20. Anul punerii în funcțiune 1987 Magazie cărămidă, nivel 1, infrastructura fundații beton,zidarie portană din blocuri de beton , acoperiș șarpantă metalică cu învelitoare azbociment,suprafața construită 153 mp ,suprafața desfășurată 153 mp ,NC 66852-C21. Anul punerii în funcțiune 1987 Situat în parcela P 2870/3, teren cu suprafața de 0,6840 hectare intabulat cu Numărul Cadastral 78330 înscris în cartea funciară 78330 Miroslava, și în cartea 67, parcela 3085/2 cu suprafața de 1,3160 hectare intabulat cu Numărul Cadastral 78329 înscris în cartea funciară 78329 Miroslava; Gard din plasa sudată si stalpi metalici;alei cu profil transversal tip acoperiș și pante transversale de 3% cu lungimea totală de 208 m din pavele de 8 cm strat de nisip de 5 cm, strat de piatră spartă de 15 cm, strat de fundație din balast de 25 cm Alei perimetrale cu lungimea de 518,50 m și pantă unică de 3% cu strat de piatră spartă de 15 cm și strat de fundație din balast de 25 cm. Gard din plasa sudată si stalpi metalici;alei cu profil transversal tip acoperiș și pante transversale de 3% cu lungimea totală de 208 m din pavele de 8 cm strat de nisip de 5 cm, strat de piatră spartă de 15 cm, strat de fundație din balast de 25 cm Suprafața construită 42,85 mp, suprafața utilă 25,30 mp, regim de înălțime parter, înălțime maximă la coama 10,45 m, înălțime minimă la streșină 2,5 m, structura de rezistență realizată prin îmbinarea bănelor din lemn cheartate ortogonal înclinat, pereți portanți exteriori din lemn, acoperiș tip șarpantă din ferme de lemn pe scaune și învelitoare din șivă de lemn. Elementele din lemn sunt protejate prin infugare, hidroizolare și antifungic. Casa praznicar sat Valea Adâncă, suprafața construită si desfășurată este de 114,24 mp, L=11,20m, latimea=10,20m. Clasa de importanta IV, categoria de importanta C Situat in T30,cu suprafața de 0,15 ha Situat in T50, cu suprafața de 0,1437 ha Situat in CV 16, cu suprafața de 0,4707 ha Situat in T67, cu suprafața de 0,45 ha Situat in T61, cu suprafața de 0,32 ha	2014	8.890 66.680 200.179 152.530 11.650 475.610 523.600 20.809	HCL 84/29.05.2014; HCL 207/2014;HCL 41/28.02.2017;hcl 219/26.11.2020;CF 78330 si CF 78329 Miroslava HCL 167/28.09.2020; PV receptie 13710/27.04.2020; HCL 175/28.08.2020-dat spre folosinta granuita parohia Horpaz II HCL 137/28.06.2018; PV receptie 17246/06.06.2018 HCL20/26.07.2012;in administrarea parohiei sat Miroslava HCL20/26.07.2012;in administrarea parohiei sat Prosehici HCL20/26.07.2012;in administrarea parohiei sat Horpaz HCL20/26.07.2012;in administrarea parohiei sat Valea Adâncă
914	1.6.2	Biserica lemn		2020	528.378	
915	1.6.8	Sala de ceremonii funerare		2018	347.100	
916		Cimitir sat Miroslava		1928	64.210	
917		Cimitir sat Prosehici		1930	27.350	
918		Cimitir sat Ciurbești		1935	179.110	
919		Cimitir sat Horpaz		1940	149.820	
920		Cimitir sat Valea Adâncă		1931	76.100	

921	Cimitir sat Găureni	Situat in CV 4, cu suprafața de 0,1563 ha	1931	22.310	HCL20/26.07.2012; În administrarea parohiei sat Găureni
922	Cimitir sat Cornesti	Situat in T52, cu suprafața de 0,21 ha, CI 2420	1930	79.900	HCL20/26.07.2012; HCL 26/23.01.2014
923	Cimitir sat Brătuleni	Situat in CV 9, cu suprafața de 0,2123 ha	1939	42.420	HCL20/26.07.2012
924	Cimitir sat Uricani	Situat in CV 8, cu suprafața de 0,446 ha (initial 3.600 mp, ulterior s-a adaugat NC 66781 cu suprafața de 860 mp)	1928	186.680	HCL20/26.07.2012; În administrarea parohiei sat Uricani
925	Cimitir sat Vorovești	Situat in CV 13, cu suprafața de 0,9596 ha (initial 4.596 mp, ulterior s-a adaugat NC 67115 cu suprafața de 5.600 mp)	1928	154.050	HCL20/26.07.2012; În administrarea parohiei sat Vorovești
926	Sens giratoriu sat Brătuleni	Amplasat in sat Brătuleni, între Strada Basarabia și NC 78993, amenajare zona verde 2.322 mp, cu dispozitive de scurgere de 300 ml șanț betonat, 2 gupuri de scurgere și 2 podețe tabulare conugate cu diametrul de 500 mm, senmalizare rutieră verticală formată din 40 buc. indicatoare rutiere și 3 buc. indicatoare montate pe stâlpi în consolă, 1,65 km marcaj longitudinal, 1.000 mp marcaj transversal, 289 ml parapet de siguranță, iluminat stradal compus din 1 buc. stâlp central de 15 m și 20 buc. stâlpi de 8,5 m, 447,6 ml bordură mare, 196 ml bordură mică, 272,80 mp șternut de piatră cubică și 182,70 mp pavele autoblocante	2020	1.591.697	HCL 16/30.01.2020; HCL 61/28.02.2017; HCL 83/25.04.2019; PV receptie 31593/25.07.2019; HCL 21/25.02.2021
927	Centrala fotovoltaică de producere a energiei electice din conversia energiei solare, în localitatea Miroslava județul Iași	S. Construita=405,44 mp; S.Desfasurata=405,44 mp; S.Utilia=333,78 mp. Situată in T78, P3694, NC 65677	2015	7.630.646	HCL 128/07.10.2015; PV receptie 12784/18.05.2015; PV punere in functiune 19835/31.07.2015; Contract de finantare 60RES/14.10.2013. CF 65677
928	Sală de ceremonii funerare	Sat Uricani Cu suprafața 36 mp ( în administrare Parohiei sat Uricani); NC 63847	2012	43.900	HCL 11/25.01.2012 ; PV receptie 10633/07.07.2011 ; CF 63847 Miroslava
929	Sală de ceremonii funerare	Sat Miroslava .Cu suprafața 36 mp( în administrare Parohiei sat Miroslava)NC 87933	2012	43.900	HCL 11/25.01.2012 ; PV receptie 14266/09.09.2011 ; CF 87933 Parohia Miroslava
930	Pod betonat armat peste râul Bahlu	Pod peste râul Bahlu, situat pe DC 25 ; Uricani-DN 28, amplasat între numerele cadastrale 92145(DC 25) și 91812 (DC 25) , parcela HC 666 , pe terenul aflat în proprietatea Administrației Naționale Apelor Române	2021	242.591	HCI 241/25.08.2021; PV 46070/14.10.2021; HCL 237/28.10.2021
931	Creșa Miroslava	Creșa sat Miroslava, suprafața construită 470 mp, suprafața desfășurată 470 mp, regim de înălțime parter, clasa de importanță II, categoria de importanță C, gradul de rezistență la foc II, structura de rezistență - cadre din beton armat monolit clasa C20/25, placa de pardoseală din beton armat cu grosimea de 15 cm, acoperiș tip șarpantă din lemn cu învelitoare din tablă tip țigla, pereții din zidărie placi la exterior cu plăci din polistiren extrudat 10 cm, tămplărie PVC ,șeam termoizolant.	2021	1.852.788	HCL 99/28.04.2021; PV Receptie 13309/29.03.2021
Valoare sectiunea I					
307.526.593					
<b>SECTIUNEA II BUNURI MOBILE</b>					
Nr. crt.	Cozul de clasificare	Denumirea bunului	Elemente de identificare	Anul dobândirii/dării în folosință	Situația juridică actuală
1	3.3.5	Sistem tehnic de securitate	Asigură supravegherea imobilelor Școala mică și Școala mare din cadrul Grupului școlar agricol M.Kogălniceanu Miroslava. PV receptie 39125/18.09.2019	2019	HCL 188/10.10.2019; PV 39125/18.09.2019
2	2.1.20.1	Buldoexcavator	Buldoexcavator Caterpillar model 428F2, seria HW/NO1526	2019	HCL 189/10.10.2019; PV 36013/28.08.2019; Contract finantare C1920074X218812400878/02.04.2018

3	2.1.20.10	Cupă excavare	Cupa excavare pentru lucrari grele de 365mm (pentru Buldoexcavator Catepillar)	2019	2.833	HCL 189/10.10.2019; PV 36013/28.08.2019; Contract finantare C1920074X218812400878/02.04.2018
4	2.1.20.10	Tablier cu furci	Tablier cu furci (pentru Buldoexcavator Catepillar)	2019	13.988	HCL 189/10.10.2019; PV 36013/28.08.2019; Contract finantare C1920074X218812400878/02.04.2018
5	2.1.20.10	Cupă trapez	Cupa trapez 1200x300x800mm (pentru Buldoexcavator Catepillar)	2019	4.617	HCL 189/10.10.2019; PV 36013/28.08.2019; Contract finantare C1920074X218812400878/02.04.2018
6	2.1.20.10	Dispozitiv de schimbare a cupelor	Dispozitiv de schimbare rapida a cupelor (pentru Buldoexcavator Catepillar)	2019	7.439	HCL 189/10.10.2019; PV 36013/28.08.2019; Contract finantare C1920074X218812400878/02.04.2018
7	2.1.20.10	Cuplor rapid încărcător	Cuplor rapid (pentru Buldoexcavator Catepillar)	2019	28.050	HCL 189/10.10.2019; PV 36013/28.08.2019; Contract finantare C1920074X218812400878/02.04.2018
8	2.1.20.10	Cupă excavare	Cupa excavare pentru lucrări grele de 610 mm și capac 0,175 mc (pentru Buldoexcavator Catepillar)	2019	3.544	HCL 189/10.10.2019; PV 36013/28.08.2019; Contract finantare C1920074X218812400878/02.04.2018
9	2.1.20.10	Lama de zăpadă	Lama de zăpadă cu înclinare hidraulică 2700 mm(pentru Buldoexcavator Catepillar)	2019	21.932	HCL 189/10.10.2019; PV 36013/28.08.2019; Contract finantare C1920074X218812400878/02.04.2018
					529.411	

Valoare sectiunea II

308.056.002

Valoare totala domeniul public (sectiunea I +sectiunea II )

Comisia de inventariere

Președinte

Membri

Dan Niță

Ancuța Lăpușă Ursanu

Ionuț Robert Rusu

Ioan Liviu David

Liliana Mariana Pluoc

Lorela Domitrescu

Elena Bulgărescu

