



HOTĂRÂREA NR.14

prin care Consiliul Local al comunei Miroslava, județul Iași ia act de procesul verbal înregistrat sub nr.231/18.01.2024 și de Anexa la procesul verbal întocmite de către comisia pentru inventarierea elementelor de activ și de pasiv existente la nivelul Unității Administrativ-Teritorială comuna Miroslava, județul Iași

Consiliul Local al comunei Miroslava, întrunit în ședință ordinară.

Având în vedere temeiurile juridice, respectiv prevederile:

a) art.120 și art.121 alin.(1) și alin.(2), art.136 alin.(1)-(4) din Constituția României, republicată;

b) art.7 alin.(2), art.552, art.554, art.858 din Legea nr.287/2009 privind Codul Civil, republicată, cu modificările ulterioare;

c) art.1 alin.(2), art.2 alin.(3) coroborate cu art.7 alin.(1) din Legea nr.82/1991, Legea contabilității, cu modificările și completările ulterioare;

d) art.5, art.6 și urm. din Hotărârea de Guvern nr.392/2020 privind aprobarea Normelor tehnice pentru întocmirea inventarului bunurilor care alcătuiesc domeniul public și privat al comunelor, al orașelor, al municipiilor și al județelor, cu modificările și completările ulterioare;

e) art.129 alin.(1), alin.(2) lit.c), alin.(6) lit.a), art.286 alin.(4), art.287 lit.b), art.290, precum și Anexa nr.4, pct.4 din Ordonanța de Urgență a Guvernului nr.57/2019 privind Codul administrativ, cu modificările și completările ulterioare;

Cu respectarea prevederilor Legii nr.24/2000 privind normele de tehnică legislativă pentru elaborarea actelor normative, cu modificările și completările ulterioare,

Luând în considerare:

-referatul de aprobare, semnat de către inițiatorul proiectului de hotărâre și înregistrat sub nr. 262/19.01.2024;

-raportul întocmit de către comisia specială de inventariere a domeniului public și privat al Unității Administrativ-Teritorială comuna Miroslava, înregistrat sub nr.267/19.01.2024;

-raportul de specialitate, întocmit de către compartimentul patrimoniu din cadrul aparatului de specialitate al primarului comunei Miroslava și înregistrate sub nr.269/19.01.2024;

-procesul – verbal înregistrat la Unitatea Administrativ-Teritorială comuna Miroslava, județul Iași sub nr.231/18.01.2024 și Anexa nr.1 la procesul verbal;

Ținând cont de:

-Circulara Instituției Prefectului județului Iași nr.12256/07.07.2020, înregistrată la Unitatea Administrativ-Teritorială comuna Miroslava sub nr.22271/ 07.07.2020, prin care se comunică procedura de trecere în domeniul public a bunurilor utilizate pentru furnizarea sau prestarea serviciilor de utilități publice, raportat la prevederile Ordonanței de urgență a Guvernului nr.57/2019 privind Codul administrativ, cu modificările și completările ulterioare;

Având în vedere avizele comisiilor de specialitate organizate în cadrul Consiliului Local al comunei Miroslava, județul Iași,

În conformitate cu:

-prevederile Legii nr.554/2004 privind contenciosul administrativ, cu modificările și completările ulterioare;

-prevederile Legii nr.52/2003 privind transparența decizională în administrația publică, cu modificările și completările ulterioare;



În temeiul art.133 alin.(1), art.139 alin.(1), alin.(3) lit.g), art.196 alin.(1) lit.a) din Ordonanța de urgență a Guvernului nr.57/2019 privind Codul administrativ, cu modificările și completările ulterioare,

HOTĂRĂȘTE

Art.1. La data adoptării prezentei hotărâri, Consiliul Local al comunei Miroslava al comunei Miroslava, județul Iași ia act de procesul verbal înregistrat sub nr.231/18.01.2024 și de Anexa la procesul verbal întocmite de către comisia pentru inventarierea elementelor de activ și de pasiv existente la nivelul Unității Administrativ-Teritorială comuna Miroslava, județul Iași.

Art.2. Comisia specială pentru întocmirea și actualizarea inventarului bunurilor aparținând domeniului public și privat al comunei Miroslava va asigura ducerea la îndeplinire a prevederilor prezentei hotărâri.


Art.3. (1) Împotriva prezentei hotărâri, se poate formula plângere prealabilă în termen de 30 de zile de la data comunicării, în conformitate cu prevederile art.7 din Legea nr.554/2004 privind contenciosul-administrativ, cu modificările și completările ulterioare.

(2) Instanța competentă pentru soluționarea contestației formulate în conformitate cu prevederile art.11 din Legea nr.554/2004 privind contenciosul administrativ, cu modificările și completările ulterioare, este Tribunalul Iași - Secția contencios administrative și fiscal.

Art.4. Prezenta hotărâre va fi comunicată, prin grija secretarului general al comunei, domnului primar, compartimentului patrimoniu, Serviciului financiar-contabil, buget, salarizare, executări silite, impozite și taxe locale-șef serviciu, compartimentului urbanism, compartimentului cadastru&fond funciar din cadrul aparatului de specialitate al primarului comunei Miroslava și Instituției Prefectului Județului Iași pentru efectuarea controlului de legalitate, iar un exemplar se va afișa la afișierul local și pe site-ul instituției: www.primariamiroslava.ro; Monitorul Oficial Local, la secțiunea Hotărârile autorității deliberative.

Miroslava, astăzi, 31 ianuarie 2024

PREȘEDINTE DE ȘEDINȚĂ
CONSILIER LOCAL
ȘERBAN LIVIU-CONSTANTIN



Contrasemnează pentru legalitate
Secretar general al comunei Miroslava
Ancuța-Lenuța URȘANU



PROCEDURI OBLIGATORII ULTERIOARE ADOPTĂRII HOTĂRĂRII CONSILIULUI LOCAL NR.14/31.01.2024			
Nr. crt.	Operațiuni efectuate	Data ZZ/LL/AN	Semnătura persoanei responsabile să efectueze procedura
0	1	2	3
1	Adoptarea hotărârii s-a făcut cu majoritate <input type="checkbox"/> simplă X absolută <input type="checkbox"/> calificată ²	31.01.2024	
2	Comunicarea către primar ²⁾	31.01.2024	
3	Comunicarea către prefectul județului ³⁾	31.01.2024	
4	Aducerea la cunoștința publică ⁴⁾⁺⁵⁾	31.01.2024	
5	Comunicarea, numai în cazul celei cu caracter individual ⁴⁾⁺⁵⁾	-	
6	Hotărârea devine obligatorie ⁶⁾ sau produce efecte juridice ⁷⁾ , după caz	31.01.2024	
<p>Extrase din Ordonanța de urgență a Guvernului nr. 57/2019 privind Codul administrativ, cu modificările și completările ulterioare:</p> <p>¹⁾ Art. 139 alin. (1): "În exercitarea atribuțiilor ce îi revin, consiliul local adoptă hotărâri, cu majoritate absolută sau simplă, după caz. (2) Prin excepție de la prevederile alin. (1), hotărârile privind dobândirea sau înstrăinarea dreptului de proprietate în cazul bunurilor imobile se adoptă de consiliul local cu majoritatea calificată definită la art. 5 lit. dd), de două treimi din numărul consilierilor locali în funcție."</p> <p>²⁾ Art. 197 alin. (2): "Hotărârile consiliului local se comunică primarului."</p> <p>³⁾ Art. 197 alin. (1), adaptat: Secretarul general al comunei comunică hotărârile consiliului local al comunei prefectului în cel mult 10 zile lucrătoare de la data adoptării . . .</p> <p>⁴⁾ Art. 197 alin. (4): "Hotărârile . . . se aduc la cunoștința publică și se comunică, în condițiile legii, prin grija secretarului general al comunei."</p> <p>⁵⁾ Art. 199 alin. (1): "Comunicarea hotărârilor - cu caracter individual către persoanele cărora li se adresează se face în cel mult 5 zile de la data comunicării oficiale către prefect."</p> <p>⁶⁾ Art. 198 alin. (1): "Hotărârile . . . cu caracter normativ devin obligatorii de la data aducerii lor la cunoștința publică."</p> <p>⁷⁾ Art. 199 alin. (2): "Hotărârile . . . cu caracter individual produc efecte juridice de la data comunicării către persoanele cărora li se adresează."</p>			

Județul Iași

Comisia specială

pentru întocmirea inventarului bunurilor

care aparțin domeniului public al Unității Administrative-Teritoriale Miroslava


INVENTARUL

bunurilor care aparțin domeniului public al Unității Administrative-Teritoriale Miroslava

SECȚIUNEA I - BUNURI IMOBILE

Anexa


la ~~Procesul verbal~~ în ~~data~~ **18.01.2024** înmănat prin
H.C.L. nr. 14/31.01.2024




Nr. crt.	Codul de clasificare	Dezambinarea bunului	Elemente de identificare	Anul dobândirii / dării în folosință	Valoarea de inventar în lei	Situația juridică actuală
1	1.3.7.2	Drum Comunal DC 25	Situat în intravilan extins conform PUG - sat Uricani, comuna Miroslava, cu suprafața totală de 12096 mp, compusă din: 3723 mp amplasată între rețeaua CFR și râul Bahlui He 666, tarla 0, parcela DC 665, identificată cu Nr. Cadastral 92145; 3773 mp amplasată între râul Bahlui He 666 și He 681, tarla 15, parcela DC 667, identificată cu Nr. Cadastral 91812; 4600 mp amplasată între He 681 și Soseaua de centură, tarla 16, parcela DC 1160, identificată cu Nr. Cadastral 91810, cu următoarele caracteristici: tip de imbrăcăminte - asfalt, traseu: punct de început: Km 0+000, punct de sfârșit: Km 1+254; lungime 1.254 km, modernizat: lungime 1135 m, lățime 12 m, poartă transversală tip P2 la km 0+340 și poartă tubulară Ø 1000 mm la km 1+054, șanțuri protejate la pozițiile km 0+000-0+520 dr+stg și km 0+840-1+100 dr+stg din beton C25/30 cu h = 10 cm, pe substrat de nisip cu H = 5 cm, 18 buc indicatoare rutiere, 13 buc parapet tip new jersey, 1000 m parapet metalic, cu vâcnătău: Nord - rețeaua CFR, Est - limita cu Municipiul Iași, Sud - Șos. Centură, Vest - Domeniul Privat UAT Miroslava	1968	7,968.721.88	Autorizație de construire nr. 376 / 14.06.2021; Proces-verbal recepție nr. 38958 / 16.06.2022; HG 540 / 2000; HCL 198 / 24.09.2020; HCL 223 / 30.09.2022; CF 91812; Miroslava, CF 91810 Miroslava; CF 92145 Miroslava
2	1.3.7.2	Drum Comunal DC 27	Drumul DC 1066 și DC 1065, cu suprafața de 5170 mp, extravilan com. Miroslava, T 0, parcelele: De 1066 (trece și prin P 1054, P 1107, Nr. 2007) și De 1065, cu lățimea de 510 m, lățimea de 11 m, face legătura între satul Vorovești (str. Principala) și satul Brătuleni (str. Principala), vechinătăi la Nord sat Vorovești (str. Principala), la Est proprietăți particulare, la Sud sat Brătuleni (str. Principala), la Vest proprietăți particulare, Nr. Cadastral 96057	1968	2,181.657.34	Proces - Verbal de Recepție nr. 197 / 28.07.2006, Proces - Verbal de Recepție Finală nr. 12733 / 16.08.2011, Proces - Verbal de Recepție nr. 51775 / 13.12.2019; HCL 9625 / 11.2005; HCL 1523 / 1.08.2010; HCL 26/2014; HCL 46/2016; HCL 262 / 22.12.2020; HCL 268/25.11.2021; HCL 57/28.02.2022; HCL 157/30.05.2022 (privind modificarea HCL 57/28.02.2022); HCL 174/30.06.2022; CF 96062; CF 96057; Miroslava Dom. Public; CF 96652; Miroslava
3	1.3.7.2	Drum comunal nr. 28	Drumul DC 1209 și De 1217, cu suprafața de 5904 mp, extravilan com. Miroslava, tarla 27, parcela De 1209 și De 1217, cu lățimea de 828 m, cu lățimea cuprinsă între 4 și 11 m, ce face legătura între satul Uricani (str. Eroilor), satul Gaureni (str. Beldimar), vechinătăi la Nord proprietăți particulare, la Est str. Beldimar sat Gaureni, la Sud proprietăți particulare, la Vest str. Eroilor sat Uricani; Nr. Cadastral 96062	1968	3.353.337.19	Act de dezmembrare nr. 5251 / 14.11.2022; HG 540 / 2000; HCL 62 / 30.03.2023; HCL 190 / 28.09.2023; HCL 221 / 26.10.2023; CF 96931 Miroslava; CF 97233 Miroslava; CF 89695 Miroslava; CF 97013 Miroslava; CF 98225 Miroslava; CF 98246 Miroslava



4	1.3.7.2	Drum comunal nr. 39	Lungime 4,70 km, lățime 9 m. Până la DJ 248 prin satul Horpaz până la ieșirea din satul Ciurtești - continuă spre com. Mogești-drum asfaltat. Modernizat pe o lungime de 1 km, lățime de 5,50 m, nr. poște 140 buc.	1968	1,868,808.90	HG 540/2000, HCL 52/31.10.2012
5	1.3.7	Drum vicinal De 3304	Extravilan comuna Miroslava, cu suprafața de 4768 mp, identificat în tarla 72 - parcela De 3304, lungimea 698 m, lățimea între 3 - 15 m, vecinătăți: Nord și Est - proprietăți particulare și domeniul public al UAT Miroslava, Vest - proprietăți particulare, domeniul public al UAT Miroslava și De 3312, Sud - str. Principală, Nr. cadastral 98224.	2012	54,220.76	Act de dezmembrare nr. 1813 / 11.08.2023; HCL 69 / 30.03.2018, HCL 262 / 22.12.2020, HCL 190 / 28.09.2023, CF 98224 Miroslava (provizorie)
6	1.3.7	Drum vicinal De 3206	Amploas intravilan extins sat Dancăș, suprafața 491 mp, tarla 70, parcela De 3206, punct de început de la km 0+000 la km 0+126, lungimea 126 m, lățime între 4 și 5 m, tip înbrăcăminie; asfalt și pietriș, vecinătăți: Nord - str. Principală sat Dancăș, Est și Vest - proprietate particulară, Sud - Drum vicinal De 3158/2; NC 97232	1968	437,380.81	HCL 113 / 29.04.2022; CF 97232 Miroslava
7	1.3.7	Drum comunal DC 1641	sat Gaureni, cu suprafața de 9940 mp, nr. cadastral 95092, identificat în tarla 31, parcela DC 1641 (trece și prin P 1507, P 1509, P 1551, A1650, P 1640, A 1511), cu lungimea de 792 m, lățimea cuprinsă între 8 și 23 m, amplasat în intravilan extins conform PUG sat Gaureni; intravilan extins sat Miroslava, vecinătăți: la Nord strada Principală sat Gaureni, la Est și la Vest proprietăți particulare; la Sud - Drumul Județean	1968	229,028.49	Procesul - Verbal de Recepție nr. 19443 / 29.11.2010, Procesul - Verbal de recepție nr. 20545 / 20.11.2011; HCL 53 / 26.04.2012, HCL 224/14.10.2021; CF nr. 95092 Miroslava
8	1.3.7	Abrogat - HCL 53 / 26.04.2012 (Drum vicinal Iaz Valea Ursului la DJ 248 A. "Drum cu asfalt și pământ, iaz Valea Ursului, la DJ 248 A, care face legătura satului Valea Ursului, prin DE2518 din vale de la iaz spre DJ 248 A. Lungimea 1,18 km, lățimea 7m")		1968	-	HCL 27 / 10.08.1999, HCL 53 / 26.04.2012
9	1.8.3	Abrogat - HCL 155 / 30.05.2022 (Instalati alimentare apa sat Balcu in conserve. "Instalati alimentare apa AEL (fost CAP, preluat de la SC Agricola SA) Balcu in conserve formata din: * drenuri sat Balcu suprafața de 5,47 ha; * conducta aductiune apa L=547 km, * rezervor de inmagazinare apa Balcu 500 mc, NC 66339 (constructie + teren 587 mp + imprejurire); * alimentare cu apa sat Miroslava si Balcu, sat Valea Ursului, lungime retele 960 m; * drenuri de captare Valea Ursului sat Valea Ursului, suprafața de 5,47 ha")		1997	-	HCL 17 / 17.07.1998; HCL 27 / 10.08.1999 (atestat prin HG 1354/2001); HCL 155 / 30.05.2022; CF 66339 Miroslava
10	1.8.5	Abrogat - HCL 155 / 30.05.2022 (Sistem alimentare apa in satele Miroslava, Balcu. "In conserve. Formata din drenuri si conducte de la sat Valea Ursului la sat Balcu. In administrarea SC APAVITAL SA")		1997	-	HCL 17 / 17.07.1998; HCL 27 / 10.08.1999 (atestat prin HG 1354/2001)
11	1.8.11	Abrogat - HCL 155 / 30.05.2022 (Rezervor de inmagazinare a apei. "Sat Balcu 200 mc")		1997	-	HCL 17 / 17.07.1998; HCL 27 / 10.08.1999 (atestat prin HG 1354/2001)
12	1.8.12	Abrogat - HCL 155 / 30.05.2022 (Statie de pompare. "Sat Balcu 200 mc")		1997	-	HCL 17 / 17.07.1998; HCL 27 / 10.08.1999 (atestat prin HG 1354/2001)
13	1.8.6	Abrogat - HCL 155 / 30.05.2022 (Conducta de refulare. "Conducta de refulare din rezervor de 5000 mc Galata pana la rezervor 500 mc Balcu - 4,248 m Miroslava-Balcu, D=160 mm")		1997	-	HCL 27 / 10.08.1999 (atestat prin HG 1354/2001)
14	1.8.9	Castel apa suprataran CI5	Castel apă suprataran 38 mc, suprafața construită 37,15 mp. Anul preluării construcției: 1997, Nr. Cadastral 2779-CI5	1997	23,073.00	HCL 27 / 10.08.2000; CF 64442
15	9.2.1.1.1	Cimitirul Eroilor din satul Uricani	CI 265, pe o suprafață de 974 mp, identificată în Cv 8, parcelele A 267/10, P 265/1, Vh 264/1, cu următoarele vecinătăți la Nord - str. Eroilor, la Sud, Est și Vest - proprietăți particulare, Nr. Cadastral 97342	1918	59,377.00	HCL 27 / 10.08.1999 (atestat prin HG 1354/2001); HCL 283 / 28.10.2022; CF 97342 Miroslava
16	1.5.9	Punct de colectare și depozitare deseuri în suprafața de 5000 mp sat Uricani	Sat Uricani, platforma betonată 34x33x3, bazin de stocare 8,5x8,5x1,5, împrejurire din plasa sudată. Proiect "Controlul Integrat al Poluării cu Nutrienți" Nr. Cadastral 64903 Pășune sat Uricani T25 parcela P 1156/2/1	2012	1,513,043.77	HCL 72 / 29.11.2012, Proces-verbal recepție 1/07.12.2011; CF 64903 Miroslava
17	1.6.2	Primăria veche Balcu	Adresa Sat Balcu str. Principală nr.4, teren cu suprafața totală de 6.095 mp vecinătăți: la N-DS 2563, la E-DS 233, la S și V proprietăți particulare, categoria de folosință curți construcții, Nr. Cadastral 80334 Imprejurire (din privat) 165 m Biblioteca și cămin cultural, P (1 nivel) suprafața construită 304 mp, suprafața desființată 304 mp. Nr. Cadastral 80334-CI	1961	361,904.00 1,160.00 278,770.00	HCL 219/26.11.2020; CF 80334
			Teren - intravilan sat Cornesti, cu suprafața de 923 mp, situat în tarla 13, str. Dimitrie Anghel nr. 23, categoria de folosință curți construcții, vecinătăți: Nord - DS 134, Est - DS 261, Sud și Vest - domeniul public al UAT Miroslava		57,550.00	Certificat de urbanism nr. 343 / 15.07.2009; Act de Dezmembrare nr. 4079 / 13.12.2010; Autorizație de construire nr. 239 / 02.08.2011; Proces - verbal de recepție la terminarea



18	1.6.2	Centrul de zi pentru copii - numarul 1, Cornesti	Centrul de zi pentru copii - numarul 1 sat Cornesti, parter, suprafata construita 159 mp, suprafata utilă 117,1 mp, construită în anul 1968, extinsă în anul 2012; fundatie din beton, structură din zidărie portanță și acoperiș tip șarpantă cu învelitoare din tablă, Nr. cadastral 64755-C1.	1968	441,310.00	<p>lucrărilor nr. 20885 / 25.10.2012; Certificat de atestare a edificării construcției nr. 17099 / 17.03.2022 și Erata nr. 1 la acesta cu nr. 78049 / 21.11.2022; Declarație notarială nr. 4250 / 06.09.2022; Certificat de nomenclatură strădala nr. 53708 / 18.08.2022; HCL 71 / 30.06.2006; HCL 152 / 31.08.2010; HCL 52 / 31.10.2012; HCL 94 / 27.04.2023, CF 64755 Miroslava</p>		
19	1.6.2	Școala gimnazială sat Uricani	<p>Sat Uricani, str. Miron Barnovschi, nr. 65, teren cu suprafața măsurată de 3026 mp și din acte acte 3067 mp, terlauda 5 - parcelele CC 187, 188 A189/3, categoria de folosință curți-construcții, vecinătăți la E-sos. de centura, Ș. camin cultural, N-proprietăți particulare</p> <p>Împrejmuire cu lungimea de 229 m, înălțimea medie de 1,5 m.</p> <p>RADIAT - Certificat de atestare a demolării construcției nr. 19497 / 23.03.2022; "Școala Uricani nivel 1-P, suprafața construită 270 mp, suprafața desfișurată 270 mp. Nu deține certificat de performanță energetică NC 82127-C2 Anul construcției: 2005"</p> <p>Școala Uricani nivel 1-P, suprafața construită 335 mp, suprafața desfișurată 335 mp. Deține certificat de performanță energetică NR. 2048 / 01.11.2016, înabulată cu Nr. Cadastral 82127-C1. Anul construcției 2007</p> <p>RADIAT - Certificat de atestare a radierii construcției prin autodemolare nr. 54197 / 26.08.2022; "Grup sanitar, nivel 1-P, suprafața construită 22 mp, suprafața desfișurată 22 mp Nr. Cadastral 82127-C3"</p> <p>Școala Uricani nivel 1-P, suprafața construită și desfișurată 501,02 mp, suprafața utilă 423,05 mp Nr. Cadastral 82127-C4. Anul construcției: 2021</p> <p>Intravilan extins conf. PUG - sat Miroslava, cu suprafața 182 mp, identificat în Cvaral 4, parcela Cc 51/5 - 52/5 (terce și prin Nr. 405 - fost intravilan vechi sat Balciu), cu următoarele vecinătăți: la Nord - proprietate privată și str. Eustatie Dabija Vodă, la Est și Sud - proprietăți private, iar la Vest - str. Prof. Anton Nițu</p> <p>Construcție C1 (fost CAP Miroslava), suprafața 85 mp și an dare în folosința 1980, identificata în Cv 4, parcela Cc 51/5-52/5 (terce și prin nr. 405 - fost intravilan sat Balciu), vecinătăți: la Nord - proprietate partuculara si str. Eustatie Dabija Voda, la Est si Sud - proprietate partuculara, la Vest - str. Prof. Anton Nițu</p> <p>Adresa intravilan sat Curbesti, teren cu suprafața 2326 mp, situat în CV11, parcelele Ce395,397, vecinătăți: La N-DS226, E-DS457, S-DS400, V-proprietate partuculara.</p> <p>Dispensar și grădiniță sat Curbesti. Suprafata totala construita si desfasurata 191 mp, din care 133 mp-gradinita si 58 mp-dispensar. Anul construcției: 1960</p> <p>Împrejmuire</p> <p>In curtea Școlii Generale în Satul Cornesti</p> <p>In curtea caminului cultural Uricani</p>	1970	149,729.51	<p>2005</p> <p>2005</p> <p>2007</p> <p>1970</p> <p>2021</p> <p>2022</p> <p>1961</p> <p>1970</p> <p>2017</p> <p>1968</p> <p>1968</p>	<p>21,480.00</p> <p>250,170.00</p> <p>1,512,361.00</p> <p>1.00</p> <p>50,600.00</p> <p>57,550.00</p> <p>254,080.00</p> <p>11,480.00</p> <p>25,980.00</p> <p>4,340.00</p> <p>302,450.01</p> <p>552,025.00</p> <p>75,680.19</p> <p>249,839.47</p> <p>47,450.00</p>	<p>HCL 152 / 31.08.2010; HCL 283 / 28.10.2022</p> <p>HCL 27/10.08.1999 (atestat prin HG 1354/2001); CF 71121 Miroslava</p> <p>HCL 41 / 28.02.2017</p> <p>HCL 27/10.08.1999 (atestat prin HG 1354/2001);</p> <p>HCL 27/10.08.1999 (atestat prin HG 1354/2001);</p> <p>HCL 27/10.08.1999 (atestat prin HG 1354/2001); CF 81562 Miroslava</p> <p>HCL 27/10.08.1999 (atestat prin HG 1354/2001); CF 61634 Miroslava</p> <p>Protocol cu Inspectoratul Școlar Județean Iași (nr. 6982 / 08.08.2000) / 11.09.2000; Titlu de proprietate nr. 2741 / 3 / 12.01.2007; Autorizația de demolare nr. 572 / 14.08.2020; Proces - Verbal recepție lucrări demolare nr. 54199 / 24.08.2022; Certificat de atestare a demolării nr. 57117 / 01.09.2022; Erata 1 cu nr. 8227 / 09.12.2022 la</p>
20	1.6.2	Ciadire fost CAP Miroslava						
21	1.6.2	Grădinița sat Curbesti						
22	1.6.2	Statuia eroi 1918 școala Cornesti						
23	1.6.2	Monumentul eroilor pentru întregrea neamului din satul Uricani, com. Miroslava jud. Iași						
24	1.6.2	Școala sat Miroslava	Adresa Sat Miroslava str. Constantin Langa nr.48, teren cu suprafața 4075 mp, vecinătăți la N-DS579, E-dispensar umat, S-DJ248A, V-grădinița, categoria de folosința curți-construcții, terlauda 13, parcela 1 CC	1948	302,450.01	<p>Școala sat Miroslava, anul construcției 1904, nivel 1-p, suprafața construită 634 mp, suprafața desfișurată 633,989 mp, zidire cărămidă, acoperiș șarpantă lemn cu învelitoare tablă. Nr. Cadastral 81562-C1</p> <p>Grup sanitar, nivel 1-p, suprafața construită 33 mp, suprafața desfișurată 33 mp, Nr. Cadastral 81562-C2</p> <p>Grup sanitar, nivel 1-p, suprafața construită 22 mp, suprafața desfișurată 22 mp, Nr. Cadastral 81562-C3</p> <p>Intravilan sat Gaureni, str. Bisericii, nr. 12, în T 4, suprafața din acte = 3000 mp, măsurata = 3059 mp, vecinătăți: la N, E și V - proprietăți particulare, la S - Ds 72; Terenul este împrejmuit cu gard de lemn.</p> <p>Intravilan sat Cornesti, str. Dimitrie Anghel, nr. 36 A, în T 7 - parcelele CC 153 - 154 și A 155, suprafața din acte = 4117 mp, măsurata = 3884 mp, vecinătăți: la N - biserică, la E și S - Ds 159, V-proprietăți particulare</p> <p>Împrejmuire, lungimea de 253 m, înălțimea medie 1,5 m, Nr. Cadastral 82530</p> <p>Școala Cornesti P (1 nivel), suprafața construită 416 mp, suprafața construită desfișurată 416 mp, Nr. Cadastral 82530-C1. Anul construcției: 1872</p> <p>Grădinița Cornesti nivel P (1 nivel) suprafața construită 231 mp, suprafața construită desfișurată 231 mp, Nr. Cadastral 82530-C2. Anul construcției: 1973</p>		
25	1.6.2	Teren Școală sat Gaureni						
26	1.6.2	Școala Cornesti						





Nr. ordine	Categorie	Localitate	Anul	Valoarea	Descriere	Observații
27	1.6.2	Casa invatatorului Uricani	1940	46.300,00 5.835,00 63.130,00	RADIAT - Certificat de atestare a demolarii nr. 57117/01.09.2022; "Anexă P (I nivel), suprafața construită 59 mp, suprafața desființată 59 mp, Nr. Cadastral 82530-C3" RADIAT - Certificat de atestare a demolarii nr. 57117/01.09.2022; "Anexă P (I nivel), suprafața construită 18 mp, suprafața desființată 18 mp, Nr. Cadastral 82530-C4" Sat Uricani str. Podgoriei nr.17, teren cu suprafața 936 mp, tarlausa 19, parcelele CC 711/2, A 713/2, Vecinătăți la S-DS 756, E-proprietate particulara, N-camin cultural, V-DS 757 Imprejmuire 56 m, bordura 0,5x0,25 m, stâlpi metalici 50,30x2000 mm, plasa bordurata 2000x1500 mm (din privat)-Proces - verbal 13796/31.08.2011 Construcție Casa invatatorului - nivel parter, suprafața construită 79 mp, Nr. Cadastral 65696-C1 Construcție anexa - nivel parter, suprafața construită 36 mp, Nr. Cadastral 65696-C2 Strada Bisericii nr. 3A sat Vorovești, teren cu suprafața de 15958 mp, tarlausa 13, parcelele 413, 414, 415, 416, vecinătăți: Nord - strada Bisericii (DS 355), Vest, Est și Sud - proprietăți particulare Școala Vorovești P (I nivel) modernizată în anul 2016 suprafața construită 586,13 mp, suprafața desființată 586,13 mp, suprafața utilă 513,19 mp, cu zidarie portană din caramida, fundație continuă din beton armat, acoperiș tip șarpantă din invelitori cu tablă profilată tip țigla de culoare roșu închis, încălzire din Proces - verbal, încălzire cu centrală termică pe gaz, alimentare la rețeaua de apă potabilă, canalizare cu fosă septică, fără certificat energetic, Nr. Cadastral 66737-C1 Grădinița Vorovești P (I nivel) , suprafața construită 171 mp, suprafața desființată 171 mp, Nr. Cadastral 66737-C2 Anexa P (I nivel) , suprafața construită 20 mp, suprafața desființată 20 mp, Nr. Cadastral 66737-C3 Anexa P (I nivel) , suprafața construită 14 mp, suprafața desființată 14 mp, Nr. Cadastral 66737-C4 Sat Brătuleni str. Bisericii nr. 20, suprafața 2899 mp, vecinătăți a N - DS 40, E - DS 41, V - proprietate particulare, categoria de folosință curți construcții, tarlausa 9, Nr. Cadastral 62235 RADIAT DIN CARTEA FUNCIARA - HCL 94 / 27.04.2023 (Grădinița Brătuleni P (I nivel) suprafața construită 91 mp, suprafața desființată 91 mp, Nr. Cadastral 62235-C1) Școala Brătuleni P (I nivel) suprafața construită 113 mp, suprafața desființată 113 mp, Nr. Cadastral 62235-C2 Grup sanitar P (I nivel) suprafața construită 5 mp, suprafața desființată 5 mp Nr. Cadastral 62235-C3 Teren cu suprafața de 1113 mp, în T 3, parcela CC133-134, sat Ciurbești, str. Principala, nr. 52, vecinătăți: la S - DS 226; N, E și V - proprietate particulare. Nr. Cadastral 62231 Corp I - parter, suprafața construită 296 mp, suprafața desființată 296 mp, suprafața utilă 236 6 mp, alee pietonale și trotuar de 164,40 mp, structura zidarie portană confinată, acoperiș tip șarpantă din lemn cu învelitoare din țigla metalică, Nr. Cadastral 62231-C1 RADIAT DIN CARTEA FUNCIARA - HCL 94 / 27.04.2023 (Magazie , suprafața construită 36 mp, suprafața desființată 36 mp NC 62231-C2) RADIAT DIN CARTEA FUNCIARA - HCL 94 / 27.04.2023 (Grup sanitar , suprafața construită 12 mp, suprafața desființată 12 mp NC 62231-C3) Teren cu suprafața 889 mp, în T 7, sat Dancaș, str. Școlii, nr.1, categoria de folosință curți-construcții, vecinătăți: la N - DS 153, E - DR75, S și V - proprietate particulare, Nr. Cadastral 61768 Corp I - Școala Dancaș, parter, suprafața construită 106 mp, suprafața desființată 106 mp, Nr. Cadastral 61768-C1 RADIAT - Certificat de atestare a desființării construcției nr. 54195 / 06.09.2022; "Magazie -parter, suprafața construită 26 mp, suprafața desființată 26 mp Nr. Cadastral 61768-C2" RADIAT - Certificat de atestare a desființării construcției nr. 54195 / 06.09.2022; "Grup sanitar, parter, suprafața construită 6 mp, suprafața desființată 6 mp Nr. Cadastral 61768-C3" Sat Horpaz str. Școlii nr.2, teren cu suprafața 1265 mp, tarlausa 9 - parcelele CC 367 - 368, vecinătăți: Nord - proprietate particulară, Est - biserica, Sud - DS 338 Grădinița sat Horpaz, regim înălțime parter, suprafața construită / desființată 258 mp, suprafața utilă parter 206,9 mp, fundație beton, zidarie portană, acoperiș tip șarpantă cu învelitoare din tablă, Nr. Cadastral 61637-C1 Anul construcției 1950, modernizată în anul 2020 Intravilan sat Proseinci, str. Theodor Palade, nr. 57, suprafața 9400 mp, în T7 - parcelele CC 250, 251, A 252, P235, vecinătăți: la N - DS 157, E și V proprietate particulare, S - parter Școala primara sat Proseinci P (I nivel) suprafața construită și desființată 393 mp, Nr. Cadastral 85041-C1. Anul construcției 1974, modernizată în anul 2021 Anexa gospodăreasca P (I nivel) suprafața construită 21 mp, suprafața desființată 21 mp, Nr. Cadastral 85041-C3	Certificat de atestare a demolarii nr. 57117 / 01.09.2022; HCL 50 / 19.09.2016; HCL 94 / 27.04.2023; CF 82530 Miroslava HCL 271/0.08.1999 (atestat prin HG 1354/2001); CF 65696 Miroslava Proces-verbal receptie 377/20.12.2016; HCL 18/28.01.2021; CF 66737 Miroslava Protocol cu ISI (nr. 6082 / 08.08.2000) / 11.09.2000; Autorizația de demolare nr. 5395 / 27.02.2017; HCL 94 / 27.04.2023; CF 62235 Miroslava Protocol cu ISI (nr. 6082 / 08.08.2000) / 11.09.2000; Autorizația de construire nr. 364 / 29.05.2019; Proces verbal receptie la terminarea lucrarilor nr. 353 / 21.01.2022; Autorizației de demolare nr. 724 / 06.09.2021; Certificat atestare demolare constructii nr. 15993 / 23.03.2022; HCL 180 / 30.06.2022; HCL 94 / 27.04.2023; CF 62231 Miroslava Protocol cu ISI (nr. 6082 / 08.08.2000) / 11.09.2000; Certificatul de atestare a desființării construcției nr. 54195 / 06.09.2022; Proces - verbal de receptie constatare autodemolare constructii nr. 54195/06.09.2022; HCL 94 / 27.04.2023; CF 61768 Miroslava HCL 731/13.03.2017; HCL 49/08.09.2019; HCL 219/26.11.2020; HCL 40/25.02.2021; CF 61637 Miroslava actualizată; HCL 289/21.12.2021 Proces - verbal receptie nr. 4773 / 15.03.2012; Proces - verbal demolare nr. 28774 / 07.06.2021
28	1.6.2	Școala Vorovești	2016	1.262,056,79		
29	1.6.2	Școala Brătuleni	1950	334.030,00 143.445,00		
30	1.6.2	Școala sat Ciurbești	1960	55.250,00 33.040,41 1.286.227,31		
31	1.6.2	Școala sat Dancaș	1950	17.595,44 42.550,00		
32	1.6.2	Grădinița sat Horpaz	1950	62.590,47 1.126,660,00		
33	1.6.2	Școala sat Proseinci	1972 pentru teren, construcțiile C1, C3 și C4; 2009 pentru	139.540,42 1.578.090,00		

Anexa gospodărească P (I nivel) suprafața construită 19 mp, suprafața desfășurată 19 mp, Nr. Cadastral 85041-C4
 Grădinița Proștinici (1 nivel) suprafața construită 369,17 mp, suprafața desfășurată 369 mp, suprafața utilă 311,80 mp, Certificat energetic nr. 320/11.12.2017, Nr. Cadastral 85041-C2. Structura mixta din zidărie portanță 35 cm grosime, planșeu din beton, pereți exteriori și interiori din cărămidă, acoperiș tip șarpantă cu învelitoare sistem tip Planja. Construcția în anul 1912 și modernizată în anul 2012

Intravilan sat Valea Adanca, str. Școfii, nr. 12-12A, teren cu suprafața 910 mp, în Cvarial 3 - parcelele A 46/1, CC 44-46/1, categoria de folosință: curți construite; vecinătăți: la N, E și V - proprietăți particulare, la S - Ds 30; teren împrejmuit cu gard de lemn; Nr. Cadastral 97030

Corp 1 - Școala pe 1 nivel, cu suprafața construită și desfășurată de 143 mp, în Cvarial 3 - parcelele A 46/1, CC 44-45, fundație beton, structură zidărie: cărămidă, teresă din aluminiu, acoperiș tip șarpantă, învelitoare tablă, vecinătăți: S - Ds 30, N, V și E - proprietăți particulare; Nr. Cadastral 97030-C1

Corp 2 - Grădinița pe 1 nivel, suprafața construită = 289,34 mp, suprafața utilă = 240,70 mp, în Cvarial 3 - parcelele A 46/1, CC 44-45, vecinătăți: N, V și E - proprietăți particulare; S - Ds 30; Nr. Cadastral 97030-C2

Adresa Sat Miroslava Str. Constantin Langa nr.50, teren cu suprafața 4476 mp, destinația curții construite, tarlaua 13, parcelele CC 589,590/1,590/2,591,592, vecinătăți: la E școala Miroslava, la S-DJ 248A, la N și V proprietăți particulare

Împrejmuire, lungimea de 255,78 m, înălțimea medie 1,5 m, Nr. Cadastral 90530

Clădire Grădinița P (1 nivel) suprafața construită 483 mp, suprafața desfășurată 483 mp, suprafața utilă totală parter 383,9 mp din care suprafața utilă parter 381,4 mp, terasă intrare 2,5 mp, fundație beton, structură zidărie portanță, acoperiș tip șarpantă, învelitoare tablă Nr. Cadastral 90503-C1. Anul construcției 1974, modernizată în anul 2011

Grădinița Miroslava corp 2, suprafața construită 427,21 mp, suprafața desfășurată 680 mp, regim de înălțime parter + etaj, clasa de importanță II, categoria de importanță C, gradul de rezistență la foc II, structura de rezistență - cadru din beton armat monolit clasa C20/25; placa de pardoseală și planșeele - beton armat cu grosimea de 15 cm, acoperiș tip șarpantă din lemn cu învelitoare din tablă tip țigă, pereți - zidărie placaj la exterior cu plăci din polistiren extrudat 10 cm, împlântare PVC, geam termoizolant Nr. Cadastral 90503-C2

Suprafața totală 1.4176 ha, intravilan extins conf. PUG sat Brătuleni și extravilan comuna Miroslava, situată în T 17, parcelele P 698/1, P 702/1, De 706/1, cu următoarele vecinătăți: la Nord - rau Bahlui; la Est - A 701, la Sud - De 1159 și la Vest - P 699; Nr. Cadastral 96704

Suprafața totală 184533 mp, situată astfel:
 Suprafața de 12 mp, tarlaua 62 - parcela P 2870/1
 Intravilan extins conf. PUG - sat Valea Adâncă, suprafața de 294 mp, tarlaua 67 - parcela 3083/2/1 (trece și prin De 3080, De 3084), categoria de folosință „pășune”, vecinătăți: Nord, Sud, Est și Vest - Domeniul Public al UAT, Nr. Cadastral 97825

Intravilan extins conf. PUG - sat Valea Adâncă, suprafața de 485 mp, tarlaua 67 - parcela 3083/2/1 (trece și prin De 3080, De 3084), categoria de folosință „pășune” pentru 423 mp și categoria de folosință „drum” pentru 62 mp, vecinătăți: Nord, Sud, Est și Vest - Domeniul Public al UAT; Nr. Cadastral 97826

Intravilan extins conf. PUG - sat Valea Adâncă, suprafața de 3846 mp, tarlaua 67 - parcela 3083/2/1 (trece și prin De 3080, De 3084), categoria de folosință „pășune” pentru 3714 mp și categoria de folosință „drum” pentru 132 mp, vecinătăți: Nord, Sud, Est și Vest - Domeniul Public al UAT; Nr. Cadastral 97827

Intravilan extins conf. PUG - sat Valea Adâncă, suprafața de 108039 mp, tarlaua 62 - parcelele: P 2870/2/1 (trece și prin DC 3312) și P 2870/5/2, iar în tarlaua 67 - parcelele: 3083/2/1 (trece și prin De 3080, De 3084) și P 3081, categoria de folosință „pășune” pentru 107322 mp și parcela De 3082 - categoria de folosință „drum” pentru 716 mp, vecinătăți: Nord - De 2870/5; Est - Domeniul Public al UAT; Sud - De 3080 și De 3084; Vest - DC 3312; Nr. Cadastral 97828

Suprafața de 110 mp, tarlaua 62 - parcela P 2870/5/3 (drum), vecinătăți: Nord - De 2870/5; Est, Sud și Vest - Domeniul Public al UAT; Nr. Cadastral 96744

Suprafața de 49793 mp, tarlaua 67 - parcelele: P 3091 (trece și prin De 3084, P 3083), Pdt 3090/1, P 3089/1 și P 3085/1/1 (trece și prin Pdp 3086), vecinătăți: Nord - De 3080 și De 3084; Est și Sud - Apela Romane (Iaz Ezarenii); Vest - De 3312; Nr. Cadastral 96757

949,049.10

2009

1968

2011

1991

2021

1991

1991

1991

1991

1991

1991

1991

1991

225,139.55

162,460.00

807,100.00

332,215.43

27,340.00

662,660.00

2,176,650.00

280,577.06

2,694,596.71

2,694,596.71

2,694,596.71

2,694,596.71

2,694,596.71

2,694,596.71

HCL 212 / 30.09.2021; CF 85041 Miroslava

HCL 271/10.08.1999 (atestat prin HG 1354/2001); CF 97030 Miroslava

HCL 90503 în limbiu; Proces-verbal recepție reabilitare 18618/23.11.2011; HCL 99/28.04.2021; Proces-verbal Recepție 13309/29.03.2021

CF 90503 în limbiu; Proces-verbal recepție reabilitare 18618/23.11.2011; HCL 99/28.04.2021; Proces-verbal Recepție 13309/29.03.2021

HCL 89/27.07.2007; HCL 209/29.10.2009; HCL 144/27.08.2009; HCL 4/28.01.2010; HCL 40/27.02.2014; HCL 135/28.08.2014; HCL 189/27.07.2022; CF 96704 Miroslava

HCL 89/27.07.2007; HCL 209/29.10.2009; HCL 144/27.08.2009; HCL 4/28.01.2010; HCL 40/27.02.2014; HCL 135/28.08.2014; HCL 189/27.07.2022; CF 96704 Miroslava

HCL 89/27.07.2007; HCL 209/29.10.2009; HCL 144/27.08.2009; HCL 4/28.01.2010; HCL 40/27.02.2014; HCL 135/28.08.2014; HCL 189/27.07.2022; CF 96704 Miroslava

HCL 89/27.07.2007; HCL 209/29.10.2009; HCL 144/27.08.2009; HCL 4/28.01.2010; HCL 40/27.02.2014; HCL 135/28.08.2014; HCL 189/27.07.2022; CF 96704 Miroslava

HCL 89/27.07.2007; HCL 209/29.10.2009; HCL 144/27.08.2009; HCL 4/28.01.2010; HCL 40/27.02.2014; HCL 135/28.08.2014; HCL 189/27.07.2022; CF 96704 Miroslava


HCL 89/27.07.2007; HCL 209/29.10.2009; HCL 144/27.08.2009; HCL 4/28.01.2010; HCL 40/27.02.2014; HCL 135/28.08.2014; HCL 189/27.07.2022; CF 96704 Miroslava

HCL 89/27.07.2007; HCL 209/29.10.2009; HCL 144/27.08.2009; HCL 4/28.01.2010; HCL 40/27.02.2014; HCL 135/28.08.2014; HCL 189/27.07.2022; CF 96704 Miroslava


HCL 89/27.07.2007; HCL 209/29.10.2009; HCL 144/27.08.2009; HCL 4/28.01.2010; HCL 40/27.02.2014; HCL 135/28.08.2014; HCL 189/27.07.2022; CF 96704 Miroslava

HCL 89/27.07.2007; HCL 209/29.10.2009; HCL 144/27.08.2009; HCL 4/28.01.2010; HCL 40/27.02.2014; HCL 135/28.08.2014; HCL 189/27.07.2022; CF 96704 Miroslava


HCL 89/27.07.2007; HCL 209/29.10.2009; HCL 144/27.08.2009; HCL 4/28.01.2010; HCL 40/27.02.2014; HCL 135/28.08.2014; HCL 189/27.07.2022; CF 96704 Miroslava




38	9.2.1.1.1	<p>Pășune sat Cornesti</p>	<p>Suprafata de 5000 mp. Iarluca 62 - parcela P2870/100/2, Nr. Cadastral 62038</p> <p>Intravilan extins conf. PUG - sat Valea Adanca și extravilan comună Mirosloava, suprafata de 1638 mp. Nr. Cadastral 95093</p> <p>Intravilan extins conf. PUG - sat Valea Adanca și extravilan comună Mirosloava, suprafata de 1053 mp. Nr. Cadastral 95094</p> <p>Intravilan extins conf. PUG - sat Valea Adanca și extravilan comună Mirosloava, suprafata de 2466 mp. Nr. Cadastral 95095</p> <p>Intravilan extins conf. PUG - sat Valea Adanca și extravilan comună Mirosloava, suprafata de 2843 mp. Nr. Cadastral 95096</p> <p>Suprafata totala 21,9548 ha, situate astfel:</p> <p>Suprafata de 0,0196 ha, amplasată în intravilan extins conform PUG sat Cornesti comuna Mirosloava, identificată în T 72 - parcelele: P 3231; în T 75 - parcelele: P 3344/50/1, De 3343, cu următoarele vecinatati: la Nord - Str. Dealu Popii, la Est - De 3239 și domeniul privat al UAT comuna Mirosloava, la Sud - De 3469 și la Vest - De 3343, Nr. Cadastral 96771</p> <p>Suprafata de 0,6834 ha, amplasată în intravilan extins conform PUG sat Cornesti comuna Mirosloava, identificată în T 72 - parcelele: P 3231; în T 75 - parcelele: P 3344/50/1, De 3343, Nr. Cadastral 96772</p> <p>Suprafata de 18,6116 ha, amplasată în intravilan extins conform PUG sat Cornesti comuna Mirosloava, identificată în T 72 - parcelele: P 3230, P 3229/2, Hc 3226, Hc 3227, Hc 3228, P 3236/1, P 3225/2, P 3237/1, partial De 3575/1; în T 76 - partial parcela: De 3575/1; în T 75 - parcelele: P 3344/50/1, De 3343, Nr. Cadastral 96773</p> <p>Suprafata din acte = 2,6402 ha, suprafata masurata = 2,6399 ha, amplasată în intravilan extins conform PUG sat Cornesti identificată în T 72, parcela P 3243, Nr. 3240, De 3239/2, P 3236/2, cu următoarele vecinatati: la Nord - Strada Pădurea Surdă, la Est - Str. Pădurea Surdă, la Sud - Domeniul Privat al UAT comuna Mirosloava, la Vest - De 3239, Nr. Cadastral 96441</p>	1991	<p>888,787.62</p> <p>Legea 18 / 1991; HCL 144 / 27.08.2009; HCL 167 / 16.12.2011; HCL 185 / 27.11.2014; HCL 174 / 30.06.2022; HCL 206 / 24.08.2022; HCL 306 / 29.11.2022; CF 96441 Mirosloava; CF 96771 Mirosloava; CF 96772 Mirosloava; CF 96773 Mirosloava</p>
39	9.2.1.1.1	<p>Pășune sat Ciurbești</p>	<p>Suprafata totala 39,1986 ha, situate astfel:</p> <p>Suprafata de 34,1941 ha, amplasată în intravilan extins conform PUG, sat Ciurbești, comuna Mirosloava, identificată în T 78, parcelele A3680/100/1/3, P 3694/99/3, De 3697, De 3698, N 3700, De 3701, P 3702, P 3703, P 3705, P 3706/2, De 3707, P 3708, N 3709, De 3710, De 3711/2, Hc 3712, P 3713, N 3714, CD 3715, Hc 3716, P 3711 cu următoarele vecinatati la Nord - sat Ciurbești, Strada Căminului, Strada Inașului, la Est - sat Ciurbești, strada Inașului, la Sud - Domeniul Privat al UAT comuna Mirosloava, la Vest - Drum și Domeniul Public al UAT comuna Mirosloava; Nr. Cadastral 96785</p> <p>Suprafata de 0,0045 ha, amplasată în intravilan extins conform PUG, sat Ciurbești, comuna Mirosloava, identificată în T 78, parcelele P 3694/99/3, cu următoarele vecinatati la Nord - sat Ciurbești, str. Căminului, str. Inașului, la Est - sat Ciurbești, str. Inașului, la Sud - Domeniul Privat al UAT comuna Mirosloava, la Vest - Drum și Domeniul Public al UAT comuna Mirosloava; Nr. Cadastral 96784</p> <p>Suprafata de 5,00 ha amplasată în extravilan, sat Ciurbești comuna Mirosloava, identificată în T 78, parcelele CC 3696/1, A3680/100/1, P3694/1, cu Nr. Cadastral 65677, (referent Centralei fotovoltaice de producere a energiei electrice)</p>	1991	<p>2,910,225.02</p> <p>Legea 18 / 1991; HCL 48 / 25.03.2010; HCL 18 / 25.01.2012; HCL 64 / 31.05.2013; HCL 174 / 30.06.2022; HCL 306 / 29.11.2022; CF 65677 Mirosloava; CF 96784 Mirosloava; CF 96785 Mirosloava</p>
40	9.2.1.1.1	<p>Pășune sat Gaurenti</p>	<p>Suprafata totala 53,24 ha, situate astfel:</p> <p>Suprafata de 7,76 ha, în T19, parcela A1787 - pe Mun. Iasi</p> <p>Suprafata de 45,48 ha, în T39, parcelele P1752/1/1 - pe Mun. Iasi</p> <p>Suprafata totala 39,5107 ha, situate astfel:</p> <p>Suprafata de 23,6470 ha, identificată în T 67, parcelele: P 3099/4, P 3303, DE 3304, Hc 3098/1, P 3097/1, P3095/1, Hc 3092/1, P 3091/10/1, cu următoarele vecinatati la Nord - Apelle Romane (Iaz Ezrenii), la Est - proprietati particulare, la Sud - drum De 3304 și proprietati particulare, la Vest - Apelle Romane (Iaz Ezrenii) și proprietati particulare; Nr. Cadastral 96672</p> <p>Suprafata de 0,8511 ha, identificată în T 67, parcelele: P3099/5 (trece și prin DC 3312), Hr-3092/2, vecinatati la Nord - Apelle Romane (Baraj), la Est - Apelle Romane (pârâu), la Sud - De 3304, la Vest - De 3312, Nr. Cadastral 96715</p>	1991	<p>3,951,552.66</p> <p>Legea 18/1991; HCL 81/18.04.2008</p>



41	9.2.1.1.1	Pășune sat Dancras	Suprafața de 1001,25 mp (10,01250 ha), tarla 72 - parcelele P 3297, Nm 3299, Hc 3298, P3301 (trece și prin Hc 3307 Cd 3302, Cd 3306, P 3309), Hc 3305, vecinătăți Nord - Apele Romane (pârâu); Est - De 3304; Sud - Proprietăți Particulare, Vest - Drum și Șoseaua De Centură a Municipiului Iași, Nr. Cadastral 97421 Abrogat - HCL 146 / 31.07.2023 ("Suprafața de 18 mp = 0,0018 ha, tarla 72 - parcelele P 3297, Nm 3299, Hc 3298, P3301 (trece și prin Hc 3307 Cd 3302, Cd 3306, P 3309), Hc 3305, vecinătăți: Nord, Sud, Est și Vest - domeniul public și privat al UAT comuna Miroslava, Nr. Cadastral 97420"); val. inv. = 129,16 lei Suprafața de 2,0927 ha, identificată în T 73 parcelele P 3309/1 (trece și prin CD 3308, Cd 3306, Hc 3305), Hc 3307, cu următoarele vecinătăți la Nord - De 3312, De 3304, la Est - Apele Romane (pârâu), la Sud - Apele Romane (pârâu), la Vest - Șoseaua de centura a municipiului Iași, Nr. Cadastral 96702 Suprafața de 2,9074 ha, identificată în T 73, parcelele: P 3309/2, Hc 3310/1, cu următoarele vecinătăți la Nord - De 3312, la Est - Șoseaua de centura a Municipiului Iași, la Sud - Apele Romane (pârâu), la Vest - Hc 3310 și Drum, Nr. Cadastral 96714 Suprafața totală 18,967 ha, situate astfel: Suprafața de 18,367 ha, intravilan extins conform PUG sat Horpaz și extravilan com Miroslava, în TG7, parcelele P 3123/10, De 3124/50, Pct 3126/30, P 3122/31, P 3122/30, P 3122/31, P 3122/30 (trece și prin De 3119/30), P 3118/30, P 3099/30, P 3120/1 (trece și prin HP 3075), Nm 3074/30, Nm 3073/30 (trece și prin Hc 3073/30), cu următoarele vecinătăți: la Nord - Apele Romane, Balta Ezăreni, la Est, la Sud și la Vest proprietăți particulare; Nr. Cadastral 96643 Suprafața de 0,3345 ha, Nr. Cadastral 96316 Teren cu suprafața de 0,2655 ha, Nr. Cadastral 96317 Suprafața totală 63,14 ha, situate astfel: Suprafața de 15,04 ha, în T56, parcela A2261, pe Mun. Iași. Suprafața de 0,57 ha, în T56, parcela HCL758/2, pe Mun. Iași. Suprafața de 28,77 ha, în T56, parcela A1769/30, pe Mun. Iași. Suprafața de 0,52 ha, în T56, parcela HCL758, pe Mun. Iași. Suprafața de 15,24 ha, în T56, parcela P1767/30, pe Mun. Iași. Suprafața de 3,00 ha, în T57, parcela A2264/1, pe Mun. Iași. Suprafața totală 95,3862 ha, situate astfel: Suprafața de 88,2426 ha, identificată în T 47, parcelele: P 2114/1, N 2113, Hc 2112, De 2111, CD 2110, CD 2109, Hb 2108, Hc 2107, Cat 2106/1, P 2105, De 2104, P 2103, De 2102/1, A 2115/10/1, P 2124/10/1, P 2116/10/1, De 2117/1, Hc 2123/1, cu următoarele vecinătăți la Nord - Drum și proprietăți particulare, la Est - Pădurea satului Ciurbești, la Sud - De 2102 și la Vest - drum De 2099; Nr. Cadastral 96664 Suprafața de 0,5487 ha, identificată în T 47, parcelele P 2116/10/2, P 2114/2, De 2117/2, A 2115/10/2, Hc 2123/2, cu următoarele vecinătăți la Nord - proprietăți particulare și De 2117, la Est - De 2117, la Sud - proprietăți particulare, și la Vest - proprietăți particulare; Nr. Cadastral 96750 Suprafața de 3,1957 ha, identificată în T 47, parcelele P 2149/1, P 2149/1, P 2155/1, CD 2147/1, De 2157, Nm 2146/1, P 2151/10/1, Hb 2148/1, cu următoarele vecinătăți la Nord - Apele Romane (pârâu), la Est - Strada Pădurii, la Sud - Strada Islazului, la Vest - Strada Islazului, Nr. Cadastral 96491 Suprafața de 1,4414 ha, identificată în T 47, parcelele P 2149/2, Nr. 2154/1, Nr. 2153/1, Hc 2151/10/2, P 2155/2, Hb 2148/2, CD 2147/2, Nm 2146/2, cu următoarele vecinătăți la Nord - proprietăți particulare, la Est - Strada Pădurii, la Sud - Apele Romane (pârâu), la Vest - Strada Islazului, Nr. Cadastral 96431 Suprafața de 0,0056 ha, identificată în T 47, parcelele P 2149/3, cu următoarele vecinătăți la Nord - Strada Ing. Cernescu Vasile, la Est - Strada Islazului, la Sud - Apele Romane (pârâu) și la Vest - Strada Ing. Cernescu Vasile; Nr. Cadastral 96840 Suprafața de 1,4329 ha, identificată în T 47, parcelele P 2149/3, Nr. 2154/2, Nr. 2153/2, Hc 2151/10/3, Nr. 2152, cu următoarele vecinătăți la Nord - Strada Ing. Cernescu Vasile, la Est - Strada Islazului, la Sud - Apele Romane (pârâu) și la Vest - Strada Inviator Cernescu Vasile; Nr. Cadastral 96841 Suprafața de 0,4993 ha, identificată în T 49, parcelele P 2225/10/1, Hc 2224/10/1, P 2223/10/1, De 2226/1, P 2227/10/1 cu următoarele vecinătăți la Nord - Strada Theodor Palade, la Est - proprietăți particulare, la Sud - Apele Romane (pârâu) și la Vest - De 2228; Nr. Cadastral 96828 Suprafața totală 1056050 mp, dispusa astfel:	1991	2.835.132.14	Act de dezmembrare nr. 113 / 19.01.2023; Legea 18 / 1991; HCL 167 / 16.12.2011; HCL 174 / 30.06.2022; HCL 94 / 27.04.2023; HCL 146 / 31.07.2023; CF 96672 Miroslava; CF 96702 Miroslava; CF 96714 Miroslava; CF 96715 Miroslava; CF 97421 Miroslava
42	9.2.1.1.1	Pășune sat Horpaz	Suprafața totală 18,967 ha, situate astfel: Suprafața de 18,367 ha, intravilan extins conform PUG sat Horpaz și extravilan com Miroslava, în TG7, parcelele P 3123/10, De 3124/50, Pct 3126/30, P 3122/31, P 3122/30, P 3122/31, P 3122/30 (trece și prin De 3119/30), P 3118/30, P 3099/30, P 3120/1 (trece și prin HP 3075), Nm 3074/30, Nm 3073/30 (trece și prin Hc 3073/30), cu următoarele vecinătăți: la Nord - Apele Romane, Balta Ezăreni, la Est, la Sud și la Vest proprietăți particulare; Nr. Cadastral 96643 Suprafața de 0,3345 ha, Nr. Cadastral 96316 Teren cu suprafața de 0,2655 ha, Nr. Cadastral 96317 Suprafața totală 63,14 ha, situate astfel: Suprafața de 15,04 ha, în T56, parcela A2261, pe Mun. Iași. Suprafața de 0,57 ha, în T56, parcela HCL758/2, pe Mun. Iași. Suprafața de 28,77 ha, în T56, parcela A1769/30, pe Mun. Iași. Suprafața de 0,52 ha, în T56, parcela HCL758, pe Mun. Iași. Suprafața de 15,24 ha, în T56, parcela P1767/30, pe Mun. Iași. Suprafața de 3,00 ha, în T57, parcela A2264/1, pe Mun. Iași. Suprafața totală 95,3862 ha, situate astfel: Suprafața de 88,2426 ha, identificată în T 47, parcelele: P 2114/1, N 2113, Hc 2112, De 2111, CD 2110, CD 2109, Hb 2108, Hc 2107, Cat 2106/1, P 2105, De 2104, P 2103, De 2102/1, A 2115/10/1, P 2124/10/1, P 2116/10/1, De 2117/1, Hc 2123/1, cu următoarele vecinătăți la Nord - Drum și proprietăți particulare, la Est - Pădurea satului Ciurbești, la Sud - De 2102 și la Vest - drum De 2099; Nr. Cadastral 96664 Suprafața de 0,5487 ha, identificată în T 47, parcelele P 2116/10/2, P 2114/2, De 2117/2, A 2115/10/2, Hc 2123/2, cu următoarele vecinătăți la Nord - proprietăți particulare și De 2117, la Est - De 2117, la Sud - proprietăți particulare, și la Vest - proprietăți particulare; Nr. Cadastral 96750 Suprafața de 3,1957 ha, identificată în T 47, parcelele P 2149/1, P 2149/1, P 2155/1, CD 2147/1, De 2157, Nm 2146/1, P 2151/10/1, Hb 2148/1, cu următoarele vecinătăți la Nord - Apele Romane (pârâu), la Est - Strada Pădurii, la Sud - Strada Islazului, la Vest - Strada Islazului, Nr. Cadastral 96491 Suprafața de 1,4414 ha, identificată în T 47, parcelele P 2149/2, Nr. 2154/1, Nr. 2153/1, Hc 2151/10/2, P 2155/2, Hb 2148/2, CD 2147/2, Nm 2146/2, cu următoarele vecinătăți la Nord - proprietăți particulare, la Est - Strada Pădurii, la Sud - Apele Romane (pârâu), la Vest - Strada Islazului, Nr. Cadastral 96431 Suprafața de 0,0056 ha, identificată în T 47, parcelele P 2149/3, cu următoarele vecinătăți la Nord - Strada Ing. Cernescu Vasile, la Est - Strada Islazului, la Sud - Apele Romane (pârâu) și la Vest - Strada Ing. Cernescu Vasile; Nr. Cadastral 96840 Suprafața de 1,4329 ha, identificată în T 47, parcelele P 2149/3, Nr. 2154/2, Nr. 2153/2, Hc 2151/10/3, Nr. 2152, cu următoarele vecinătăți la Nord - Strada Ing. Cernescu Vasile, la Est - Strada Islazului, la Sud - Apele Romane (pârâu) și la Vest - Strada Inviator Cernescu Vasile; Nr. Cadastral 96841 Suprafața de 0,4993 ha, identificată în T 49, parcelele P 2225/10/1, Hc 2224/10/1, P 2223/10/1, De 2226/1, P 2227/10/1 cu următoarele vecinătăți la Nord - Strada Theodor Palade, la Est - proprietăți particulare, la Sud - Apele Romane (pârâu) și la Vest - De 2228; Nr. Cadastral 96828 Suprafața totală 1056050 mp, dispusa astfel:	1991	1.939.578.57	Legea 18 / 1991; HCL 110 / 26.09.2013; HCL 120 / 24.10.2013; HCL 80 / 31.03.2021; HCL 174 / 30.06.2022; HCL 189 / 27.07.2022; CF 96316 Miroslava; CF 96317 Miroslava; CF 96443 Miroslava
43	9.2.1.1.1	Pășune sat Miroslava	Suprafața de 0,3345 ha, Nr. Cadastral 96316 Teren cu suprafața de 0,2655 ha, Nr. Cadastral 96317 Suprafața totală 63,14 ha, situate astfel: Suprafața de 15,04 ha, în T56, parcela A2261, pe Mun. Iași. Suprafața de 0,57 ha, în T56, parcela HCL758/2, pe Mun. Iași. Suprafața de 28,77 ha, în T56, parcela A1769/30, pe Mun. Iași. Suprafața de 0,52 ha, în T56, parcela HCL758, pe Mun. Iași. Suprafața de 15,24 ha, în T56, parcela P1767/30, pe Mun. Iași. Suprafața de 3,00 ha, în T57, parcela A2264/1, pe Mun. Iași. Suprafața totală 95,3862 ha, situate astfel: Suprafața de 88,2426 ha, identificată în T 47, parcelele: P 2114/1, N 2113, Hc 2112, De 2111, CD 2110, CD 2109, Hb 2108, Hc 2107, Cat 2106/1, P 2105, De 2104, P 2103, De 2102/1, A 2115/10/1, P 2124/10/1, P 2116/10/1, De 2117/1, Hc 2123/1, cu următoarele vecinătăți la Nord - Drum și proprietăți particulare, la Est - Pădurea satului Ciurbești, la Sud - De 2102 și la Vest - drum De 2099; Nr. Cadastral 96664 Suprafața de 0,5487 ha, identificată în T 47, parcelele P 2116/10/2, P 2114/2, De 2117/2, A 2115/10/2, Hc 2123/2, cu următoarele vecinătăți la Nord - proprietăți particulare și De 2117, la Est - De 2117, la Sud - proprietăți particulare, și la Vest - proprietăți particulare; Nr. Cadastral 96750 Suprafața de 3,1957 ha, identificată în T 47, parcelele P 2149/1, P 2149/1, P 2155/1, CD 2147/1, De 2157, Nm 2146/1, P 2151/10/1, Hb 2148/1, cu următoarele vecinătăți la Nord - Apele Romane (pârâu), la Est - Strada Pădurii, la Sud - Strada Islazului, la Vest - Strada Islazului, Nr. Cadastral 96491 Suprafața de 1,4414 ha, identificată în T 47, parcelele P 2149/2, Nr. 2154/1, Nr. 2153/1, Hc 2151/10/2, P 2155/2, Hb 2148/2, CD 2147/2, Nm 2146/2, cu următoarele vecinătăți la Nord - proprietăți particulare, la Est - Strada Pădurii, la Sud - Apele Romane (pârâu), la Vest - Strada Islazului, Nr. Cadastral 96431 Suprafața de 0,0056 ha, identificată în T 47, parcelele P 2149/3, cu următoarele vecinătăți la Nord - Strada Ing. Cernescu Vasile, la Est - Strada Islazului, la Sud - Apele Romane (pârâu) și la Vest - Strada Ing. Cernescu Vasile; Nr. Cadastral 96840 Suprafața de 1,4329 ha, identificată în T 47, parcelele P 2149/3, Nr. 2154/2, Nr. 2153/2, Hc 2151/10/3, Nr. 2152, cu următoarele vecinătăți la Nord - Strada Ing. Cernescu Vasile, la Est - Strada Islazului, la Sud - Apele Romane (pârâu) și la Vest - Strada Inviator Cernescu Vasile; Nr. Cadastral 96841 Suprafața de 0,4993 ha, identificată în T 49, parcelele P 2225/10/1, Hc 2224/10/1, P 2223/10/1, De 2226/1, P 2227/10/1 cu următoarele vecinătăți la Nord - Strada Theodor Palade, la Est - proprietăți particulare, la Sud - Apele Romane (pârâu) și la Vest - De 2228; Nr. Cadastral 96828 Suprafața totală 1056050 mp, dispusa astfel:	1991	4.686.345.51	Legea 18/1991; HCL 81/18.04.2008 ;HCL 167/16.12.2011; HCL 43/30.04.2013 ; HCL 120/23.10.2013; HCL 147/19.12.2013
44	9.2.1.1.1	Pășune sat Proselnici	Suprafața de 1,4414 ha, identificată în T 47, parcelele P 2149/2, Nr. 2154/1, Nr. 2153/1, Hc 2151/10/2, P 2155/2, Hb 2148/2, CD 2147/2, Nm 2146/2, cu următoarele vecinătăți la Nord - proprietăți particulare, la Est - Strada Pădurii, la Sud - Apele Romane (pârâu), la Vest - Strada Islazului, Nr. Cadastral 96431 Suprafața de 0,0056 ha, identificată în T 47, parcelele P 2149/3, cu următoarele vecinătăți la Nord - Strada Ing. Cernescu Vasile, la Est - Strada Islazului, la Sud - Apele Romane (pârâu) și la Vest - Strada Ing. Cernescu Vasile; Nr. Cadastral 96840 Suprafața de 1,4329 ha, identificată în T 47, parcelele P 2149/3, Nr. 2154/2, Nr. 2153/2, Hc 2151/10/3, Nr. 2152, cu următoarele vecinătăți la Nord - Strada Ing. Cernescu Vasile, la Est - Strada Islazului, la Sud - Apele Romane (pârâu) și la Vest - Strada Inviator Cernescu Vasile; Nr. Cadastral 96841 Suprafața de 0,4993 ha, identificată în T 49, parcelele P 2225/10/1, Hc 2224/10/1, P 2223/10/1, De 2226/1, P 2227/10/1 cu următoarele vecinătăți la Nord - Strada Theodor Palade, la Est - proprietăți particulare, la Sud - Apele Romane (pârâu) și la Vest - De 2228; Nr. Cadastral 96828 Suprafața totală 1056050 mp, dispusa astfel:	1991	6.168.796.27	Legea 18 / 1991; HCL 96 / 25.06.2009; HCL 167 / 16.12.2011; HCL 147 / 19.12.2013; HCL 26 / 23.01.2014; HCL 174 / 30.06.2022; HCL 306 / 29.11.2022; CF 96731 Miroslava; CF 96731 Miroslava; CF 96491 Miroslava; CF 96664 Miroslava; CF 96828 Miroslava; CF 96750 Miroslava; CF 96840 Miroslava; CF 96841 Miroslava



45	9.2.1.1.1	<p>Pasune sat Uricani - Lot 1/11 Suprafața de 2867 mp, identificată în tarla 25 - parcelele P 1156/14, cu următoarele vecinătăți: Nord, Est și Vest - domeniul public al Unității Administrative-Teritoriale Miroslava, Sud - drum public; Nr. cadastral 98390</p> <p>Pasune sat Uricani - Lot 2/11 Suprafața de 158115 mp, identificată în tarla 25 - parcelele A 6972 (trece și prin De 695), P 1156/14 (trece și prin Pd 1121), N 1155, N 1154, N 1153, N 1152, N 1151, cu următoarele vecinătăți: Nord - drum public și domeniul public al UAT Miroslava, Est - drum public, Sud - drum public și Osolul Silvie, Vest - domeniul public al UAT Miroslava; Nr. cadastral 98391</p> <p>Pasune sat Uricani - Lot 3/11 Suprafața de 5000 mp, identificată în tarla 25 - parcela P1156/1, cu următoarele vecinătăți: Nord, Est, Sud și Vest - pășune P 1156 domeniul public; Nr. Cadastral 62039</p> <p>Pasune sat Uricani - Lot 4/11 Suprafața de 138941 mp, identificată în tarla 6 - parcelele A 128, F 125, VN 115, F 116, F 117, De 114, De 112, F 111, VN 110, De 109, VN 107, F 108, De 106, VN 104, P 105, De 103, P 98/1, P 95/1, Nm 96/1, cu următoarele vecinătăți: Nord - De 35, Est și Sud - proprietăți particulare, Vest - proprietăți particulare și De 144; Nr. Cadastral 96742</p> <p>Pasune sat Uricani - Lot 5/11 Suprafața de 51389 mp, identificată în tarla 26 - parcelele P 1162/1, BB 1163/1 (trece și prin De 1164, P 1164), P 1166, cu următoarele vecinătăți: Nord - Șoseaua de Centură, Est - limita Municipiului Iasi, Sud - DC 1168, proprietăți particulare și sir. Școlii, Vest - sir. Școlii și proprietăți particulare; Nr. Cadastral 96737</p> <p>Pasune sat Uricani - Lot 6/11 Suprafața de 2700 mp, identificată în tarla 26 - parcela P1162/1, cu următoarele vecinătăți: Nord și Est - pășune P 1162 domeniul public, Sud - proprietăți particulare, Vest - Șoseaua de Centură, Nr. Cadastral 77163</p> <p>Pasune sat Uricani - Lot 7/11 Suprafața de 123926 mp, identificată în tarla 32 - parcelele 1705/1, DE 1704, P 1703, Nr 1702, Nr 1701, A 1698/100, cu următoarele vecinătăți: Nord - Pd 1181, Est - De 1697, Sud - proprietăți particulare, Vest - Șoseaua de Centură; Nr. Cadastral 96641</p> <p>Pasune sat Uricani - Lot 8/11 Suprafața de 500 mp, identificată în tarla 32 - parcela A 1698/101 (trece și prin P1705), cu următoarele vecinătăți: Nord - pășune P 1705, Est - De 1704, Sud - proprietăți particulare, Vest - pășune P 1705; Nr. Cadastral 96726</p> <p>Pasune sat Uricani - Lot 9/11 Suprafața de 12 mp, identificată în tarla 32 - parcela P 1705/1/2, cu următoarele vecinătăți: Nord, Est, Sud și Vest - pășune P 1705; Nr. Cadastral 96642</p> <p>Pasune sat Uricani - Lot 10/11 Suprafața totală de 316900 mp, identificată în tarla 38 - parcelele A 1720, A 1778 - pe Mun. Iasi</p> <p>Pasune sat Uricani - Lot 11/11 Suprafața de 263700 mp, identificată în tarla 39 - parcelele F 1720, P 1732 - pe Mun. Iasi</p> <p>Suprafața totală 900128 mp, dispusa astfel:</p> <p>Suprafața de 120714 mp, în tarla 20 - parcelele: N 797, N 798, N 799, N 800, N 801, N 802, P 827 (trece și prin A 774), și în tarla 18 - parcelele: P 775/1/10, vecinătăți: Nord și Est - proprietăți particulare, Sud - domeniul public al UAT Miroslava, Vest - Comuna Lețcani; Nr. Cadastral 98217</p> <p>Suprafața de 451520 mp, în tarla 20 - parcelele: N 811, N 812, N 814, P 813, N 824, N 825, N 826, N 823, A 820/50, Pd 822/1, F 821/2, A 834/10/1, P 827 (trece și prin A 774), și în tarla 18 - parcelele: P 775/1/10, P 776/1/10, vecinătăți: Nord - domeniul public al UAT Miroslava, Est și Sud - proprietăți particulare, Vest - Comuna Lețcani, Nr. Cadastral 98219</p> <p>Suprafața de 92704 mp, în tarla 24 - parcelele: P 1014, P 1015/10/1, A 1012/10/1, A 1016/10/1, P 1030 (trece și prin A 767, P 1031), P 1033/10/1, Nr 1029/10/1, Nr 1028, P 1024/10/1, P 1025/10/1, P 1054/10/1; și în tarla 20 - parcelele: Nr 815, P 827/2; vecinătăți: Nord - proprietăți particulare și Drum, Est - De 1065, Sud - domeniul privat al UAT Miroslava, Vest - De 1032; Nr. Cadastral 96624</p> <p>Suprafața de 232690 mp, în tarla 25 - parcelele: P 1109/10/1 (trece și prin DC 1066, P 1059), Nr 1106/10/1, P 1105, P 1107/10/1, A 1111/10/1, Nr 1118, P 1120/10/1, P 1097/10/1, A 1598/10/1, vecinătăți: Nord - proprietăți particulare, Sud - domeniul privat al UAT Miroslava, De 1944 și proprietăți particulare, Est - Pd 1120, Vest - De 1065 și proprietăți particulare; Nr. Cadastral 96621</p> <p>Suprafața de 1000 mp, în tarla 41; vecinătăți: Nord și Vest - domeniul public UAT Miroslava, Sud - proprietăți particulare, Est - De 1993; Nr. Cadastral 93618</p> <p>Suprafața de 1500 mp, în tarla 41; vecinătăți: Nord - De 1944, Vest - proprietăți particulare, Sud - domeniul public UAT Miroslava și proprietăți particulare, Est - De 1993; Nr. Cadastral 93619</p>	<p>Act de dezmembrare nr. 3795 / 30.08.2023, Legea 18 / 1991, HCL 81 / 18.04.2008; HCL 144 / 27.08.2009; HCL 149 / 26.11.2011; HCL 12 / 25.01.2012; HCL 7 / 15.01.2013; HCL 147 / 19.12.2013; HCL 40 / 27.02.2014; HCL 200 / 15.12.2015; HCL 55 / 29.09.2016; HCL 10 / 30.01.2018; HCL 10 / 30.01.2020; HCL 189 / 27.07.2022; HCL 94 / 27.04.2023; HCL 190 / 28.09.2023; CF 62039 Miroslava; CF 96641 Miroslava; CF 96642 Miroslava; CF 96726 Miroslava; CF 96737 Miroslava; CF 96742 Miroslava; CF 77163 Miroslava; CF 98390 Miroslava; CF 98391 Miroslava</p>	<p>22,239.18</p> <p>1,226,391.00</p> <p>38,800.00</p> <p>1,077,793.00</p> <p>398,778.60</p> <p>20,952.00</p> <p>961,426.50</p> <p>3,880.00</p> <p>93.08</p> <p>2,458,271.00</p> <p>2,060,675.00</p>	<p>1991</p> <p>1991</p>
46	9.2.1.1.1	<p>Pasune sat Vorovești - Lot 1/2 Suprafața de 92704 mp, în tarla 24 - parcelele: P 1014, P 1015/10/1, A 1012/10/1, A 1016/10/1, P 1030 (trece și prin A 767, P 1031), P 1033/10/1, Nr 1029/10/1, Nr 1028, P 1024/10/1, P 1025/10/1, P 1054/10/1; și în tarla 20 - parcelele: Nr 815, P 827/2; vecinătăți: Nord - proprietăți particulare și Drum, Est - De 1065, Sud - domeniul privat al UAT Miroslava, Vest - De 1032; Nr. Cadastral 96624</p> <p>Suprafața de 232690 mp, în tarla 25 - parcelele: P 1109/10/1 (trece și prin DC 1066, P 1059), Nr 1106/10/1, P 1105, P 1107/10/1, A 1111/10/1, Nr 1118, P 1120/10/1, P 1097/10/1, A 1598/10/1, vecinătăți: Nord - proprietăți particulare, Sud - domeniul privat al UAT Miroslava, De 1944 și proprietăți particulare, Est - Pd 1120, Vest - De 1065 și proprietăți particulare; Nr. Cadastral 96621</p> <p>Suprafața de 1000 mp, în tarla 41; vecinătăți: Nord și Vest - domeniul public UAT Miroslava, Sud - proprietăți particulare, Est - De 1993; Nr. Cadastral 93618</p> <p>Suprafața de 1500 mp, în tarla 41; vecinătăți: Nord - De 1944, Vest - proprietăți particulare, Sud - domeniul public UAT Miroslava și proprietăți particulare, Est - De 1993; Nr. Cadastral 93619</p>	<p>Act de dezmembrare nr. 1823 / 11.08.2023, Legea nr. 18 / 1991; HCL 80 / 26.05.2011; HCL 12 / 25.01.2012; HCL 53 / 26.04.2012; HCL 159 / 29.07.2021; HCL 189 / 27.07.2022; HCL 190 / 28.09.2023; CF 98217 Miroslava; CF 98219 Miroslava; CF 93618 Miroslava; CF 93619 Miroslava; CF 96624 Miroslava; CF 96621 Miroslava</p>	<p>6,967,685.10</p>	<p>1991</p>




47	9.2.1.1.1	Pasune sat Vorovesti - Lot 2/2	Extravilan - comuna Miroslava, suprafața de 219316 mp, în latimea 20 - parcelele: N 801, N 802, N 803, N 804, N 805, N 806, N 807, N 808, N 809, N 810, P 827 (terce și prin A 774), și în latimea 18 - parcelele: P 775/1/10, P 776/1/10, vecinătăți: Nord și Sud - domeniul public al UAT Miroslava, Est - proprietăți particulare, Vest - Comuna Lețcani, Nr. cadastral: 98218	1991	1,697,675.03	Act de dezmembrare nr. 1823 / 11.08.2023; Legea 18 / 1991; HCL 80 / 26.05.2011; HCL 12 / 25.01.2012; HCL 53 / 26.04.2012; HCL 159 / 29.07.2021; HCL 189 / 27.07.2022; HCL 190 / 28.09.2023; CF 98218 Miroslava
48	9.2.1.1.1	Pasune sat Valea Ursului	Suprafața totală 3.5 ha, situată astfel: Suprafața de 3,40 ha, în T54, parcelele P2519, P2402 Suprafața de 0,1 ha, în T54, parcela F 2513 - faneta	1991	259,775.25	Legea nr. 18 / 1991; HCL 43 / 30.04.2013; HCL 147 / 19.12.2013; HCL 26 / 23.01.2014; HCL 23 / 26.02.2015
49	1.6.2	Ferma didactică a Liceului Tehnologic Agricol "Olga Sturdza"	Sat Miroslava str. Mihail Kogălniceanu, Nr. Cadastral 2780, CV 30, teren cu suprafața totală 23246 mp (parcelele A 1514 - 1.07 ha, parcelele CC 1501 și CC 1516 - 1.2546 ha) Ferma didactică, compusă din două grajduri: Nr. Cadastral 2780-C2/P, suprafața construită 717,1 mp și Su = 614,03 mp Nr. Cadastral 2780-C2/P, suprafața construită 717,1 mp și Su = 614,03 mp Sat Miroslava str. Mihail Kogălniceanu nr. 38, număr cadastral 2779, teren cu suprafața totală 56225 mp, din care p1(1471), CV 29, categoria de folosință curți construite și suprafața de 34882 mp, p2(7469), CV 29, parcela CP cu suprafața de 12725 mp și p3(1475), CV 28 cu suprafața de 8618 mp, categoria de folosință, vie Abrogat - HCL 219 / 14.09.2022 și Proces - Verbal de predare-primire nr. 64165 / 28.09.2022 (Muzeu: "Palatul Sturdza - Monument istoric cod IS-II-m-B-04204, NC 2779-C1, nivel P+2, parter, cu suprafața construită 601,99 mp, suprafața utilă 343,23 mp și terasa 64,20 mp, etaj 1: suprafața utilă 317,45 mp și terasa 64,20 mp, etaj 2: suprafața utilă 64,69 mp. Anul construcției 1796") Abrogat - HCL 287 / 28.10.2022 și Proces - Verbal de predare-primire nr. 7527 / 03.02.2023 (Corp scolar 1: "Anexă corp scolar, NC 2779-C2, nivel P+1, parter: suprafața construită 159,54 mp, suprafața utilă 128,64 mp, etaj 1: suprafața utilă 131,20 mp. Anul construcției: 1962") Abrogat - HCL 287 / 28.10.2022 și Proces - Verbal de predare-primire nr. 7527 / 03.02.2023 (Cantină + grup alimentar: "NC 2779-C3, nivel P, suprafața construită 495,83 mp, suprafața utilă 412,88 mp. Anul construcției: 1929")	1982	1,725,352.99 135,950.00 3,338,480.00	Declarație diminuare teren 952 / 22.02.2021; HCL 80 / 31.03.2021; HCL 104 / 28.04.2021; HCL 126 / 29.06.2023; CF 68877 Miroslava
50	1.6.2	Liceu Tehnologic Agricol "Olga Sturdza"	Clădire cu destinație școlară Nr. Cadastral 2779-C4, Construcție nefinalizată, suprafața construită 319,76 mp Anul construcției 2004 Școala mică, Nr. Cadastral 2779-C6, nivel P+1, parter: suprafața construită 371,14 mp, suprafața utilă 260,78 mp, etaj 1 suprafața utilă 279,25 mp și terasa 64,69 mp. Anul construcției: 1962 Școala mare, Nr. Cadastral 2779-C7, nivel P+1, parter cu suprafața construită 514,16 mp, suprafața utilă 514,16 mp etaj 1 cu suprafața utilă 514,81 mp. Anul construcției: 1962 Laborator biologie, Nr. Cadastral 2779-C8, nivel P, suprafața construită 152,44 mp, suprafața utilă 112,53 mp și 7,65 mp terasa. Anul construcției: 1982 Cabină peartă Nr. Cadastral 2779-C9, suprafața construită 12,95 mp și suprafața utilă 7,86 mp. Anul construcției 2004 Cămin grup scolar, Nr. Cadastral 2779-C10, nivel P+2, parter cu suprafața construită 707,80 mp, suprafața utilă 603,61 mp, 12,08 mp terasa; etaj 1 cu suprafața utilă 607,53 mp, etaj 2 cu suprafața utilă 606,89 mp Anul construcției 1978 Beci piatra, amplasată între camin și castelul de apă, în curtea liceului agricol Teren sport, suprafața construită 102,22 mp Sat Miroslava str. C-tin Langa nr 93, teren cu suprafața 2611 mp, T 56, parcelele p1(2592)CC, Vecinatati la N-DJ 248, V-politia rurală, E-teren arabii 2593/12, S-sala de sport Nr. Cadastral 76467 Împrejurimile 139,5 m	1999	194,606.00 1,171,163.00 2,240,212.00 90,664.00 19,136.00 904,964.00 6,640.00 3,030.00 193,790.34 14,910.00	Proces - verbal nr. 64165 / 28.09.2022; Proces - verbal nr. 7527 / 03.02.2023; HCL 188 / 10.10.2019; HCL 219 / 14.09.2022; HCL 287 / 28.10.2022; HCL 126 / 29.06.2023; CF 64442 Miroslava
51	1.6.4	Primăria Comunei Miroslava	Construcție sediu administrativ Comuna Miroslava, sat Miroslava, strada Constantin Langa nr.93, nivel demisol+parter+etaj 1+mansarda Clădire suprafața construită 373 mp, suprafața desfurată 1226,80 mp, N-DJ 248, V-politia rurală, E-teren arabii 2593/12, S-sala de sport Situații în T56, P1(2592)CC, Nr. Cadastral 76467-C1 Adresa - sat Miroslava str. C-tin Langa, CV 13, parcelele CC582/2 și A584, teren cu suprafața de 578 mp	2002 2002	193,790.34 14,910.00	Contract vânzare-cumpărare nr. 697 / 03.02.2006; HCL 58/27.08.2004; HCL 219/26.11.2020; CF 76467 Miroslava
52	1.6.2	Parc de joacă pentru copii sat Miroslava	Parc împrejmuit pe lezurile de Nord și Sud , cu gard din lemn vopsit multicolor, cu lungimea de 121 m, aleile sunt acoperite cu înbrățăminte ecologică din covor lantan turnat iar echipamentul instalat este compus din complex de joacă - 1 bucată; carusel rotativ cu figurine 3D - 1 bucată; beașni cu bancă - 2 bucați; complex de joacă vapor - 1 bucată; elefant 3D cu arc - 3 bucați; balansoar 2 persoane cu figurine pe arc 2,5 m - 1 bucată; - balansoar 2 persoane cu figurine pe arc 3,5 m - 1 bucată; aparate fitness - 4 bucați; bancă de lemn pe cadru metalic - 3 bucați; coș de gunoi metalic cu capac, - 3 bucați;	2021	411,785.00	HCL 126/25.09.2015, HCL 193/10.10.2019, CF 89300; HCL 124/31.05.2021, Proces - verbal Receputie 1811/4/27.04.2021
			Sat Horpaz strada Nouă , teren cu suprafața de 384 mp, situat în CV10, parcelele A476/100/1 , A480/100/1 . Nr. Cadastral 71897		19,001.00	



53	1.6.2	Parc de joacă pentru copii sat Horpaz	Parc de joacă pentru copii sat Horpaz. Împrejmuit pe laturile de Nord, Sud și Est, cu gard din lemn. Vopsit multicolor, cu lungimea de 83 m, alele sunt acoperite cu înbrăcăminte ecologică din covor tartan turnat iar echipamentul instalat este compus din: Complex de joacă - 1 bucată; Hînia lemn-2 bucăți; Tobogan spirală 3 m cu platform tip turn și hînia -1 bucată; Balansoar 2 persoane cu figurine 3D -2 bucăți; Casuta ciuperca -1 bucată; Rama groapa de nisip -1 bucată; Masa lemn rotundă cu 4 băncuțe -2 bucăți; Carusel cu 4 cai -1 bucată; Bancă de lemn pe cadru metalic -3 bucăți; Coș de gunoi metalic cu capac -3 bucăți	2021	262,902.00	HCL 75 / 29 / 11.2012; HCL 193/10.10.2019; CF 71897; HCL 124/31.05.2021; Proces - verbal Receptie 18114/27.04.2021
54	1.6.2	Parc de joacă pentru copii sat Valen Adanca	Sat Valen Adanca str. Costea Voda, teren cu suprafața de 275 mp., Nr. cadastral 94454 Loc de joacă, pe laturile de Nord, Sud și Est, cu gard din lemn. Vopsit multicolor, cu lungimea de 75 m, alele sunt acoperite cu înbrăcăminte ecologică din covor tartan turnat iar echipamentul instalat este compus din: Complex de joacă - 1 bucată; Hînia cu 2 locuri cu protecție -1 bucată; Hînia cu 2 locuri -1 bucată; Carusel rotativ cu băncuțe -1 bucată; Masa joc copii floare cu scaune ciuperca-1 bucată; Casuta ciuperca -1 bucată; Socotitoare -1 bucată; Balansoar caracatiță -1 bucată; Balansoar 2 persoane cu figurine pe arcuri 2,5 m -1 bucată; Balansoar 2 persoane cu figurine pe arcuri 3,5 m -1 bucată; Bancă de lemn pe cadru metalic -3 bucăți; Coș de gunoi metalic cu capac -3 bucăți	2021	222,105.00	HCL 201/15.12.2015; HCL 193/10.10.2019; Contract de schimb 2617/30.05.2008; CF 94454 Miroslava; HCL 124/31.05.2021; Proces - verbal Receptie 18114/27.04.2021; HCL 224/14.10.2021
55	1.8.7	Extindere infrastructură de apă uzată în localitățile Gaureni, Uricani, Brătuleni, Vorovești, Valea Ursului și Ciurbești	Investiție în cadrul Masurii 7.2 "Investiții în crearea și modernizarea infrastructurii de bază la scară mică", din cadrul PNDR 2014-2020. Dat în administrarea SC APAVITAL SA	2019	8,036,936.48	HCL 151/30.07.2020; HCL 143/21.10.2015; HCL 37/28.02.2019 Contract de finanțare C 0720AN0021512400276/22.12.2016 (încheiat cu AFIR); Proces-verbal receptie 43562/17.10.2019
56	1.8.7	Realizare de racorduri la rețeaua de canalizare în satele Brătuleni, Vorovești, Valea Ursului, Ciurbești, Gaureni și Uricani	Dat în administrarea SC APAVITAL SA.	2020	2,498,751.96	HCL 151/30.07.2020; HCL 203/27.09.2018; HCL 41/08.03.2019; Contract de finanțare C 0720AN0021512400276/22.12.2016 (încheiat cu AFIR); Proces-verbal receptie 10062/11.03.2020
57	1.8.7	Alimentare cu apă și canalizare ape uzate menajere pentru Parc Industrial I și Parc Industrial II comuna Miroslava, județul Iași	Investiție în cadrul Masurii 7.2 "Investiții în crearea și modernizarea infrastructurii de bază la scară mică", din cadrul PNDR 2014-2020.	2020	3,296,936.05	HCL 151/30.07.2020; HCL 172/19.09.2019; Contract de finanțare C 0720AN0021512400276/22.12.2016 (încheiat cu AFIR); Proces-verbal receptie 11629/27.03.2020
STRAZI SAT MIROSLAVA						
58	1.3.7	Strada Valen Miroslavei	Intravilan extins conform PUG - sat Miroslava, suprafața totală = 35959 mp, compusă din: - <i>traverse</i> 1 = 22353 mp cu Nr. Cadastral 98270; - <i>traverse</i> 2 = 995 mp, cu Nr. Cadastral 97025; - <i>traverse</i> 3 = 12611 mp cu Nr. Cadastral 98271; în Cv 0 - parcela De 113, Cv 4 - parcela P 114, parcela De 1500, parcela De 1500, parcela De 1300, parcela 29 - parcela De 1302 (trece și prin P 1301), De 1318 (trece și prin P 1319), A 1322/10, F 1320/10 (trece și prin PDT 1321); lungimea de 3000 m, lățimea între 4 - 20 m, vecinătăți: Nord - proprietăți Kogălniceanu, Vest - str. Mioriței, str. Fundae Horația și proprietăți particulare; teren netimprijmuit	2012	3,642,137.12	Act de dezmembrare nr. 5344 / 18.11.2022; Act de dezmembrare nr. 1808 / 11.08.2023; HCL 53 / 26.04.2012; HCL 224 / 14.10.2021; HCL 62 / 30.03.2023; HCL 190 / 28.09.2023; CF 97025 Miroslava; CF 98270 Miroslava; CF 98271 Miroslava
59	1.3.7	Strada Mioriței	Intravilan extins conf. PUG - sat Miroslava, suprafața de 7137 mp, în parcela 0 - parcela DC 1300/1, cu lungimea de 563 m, lățimea între 10 - 15 m, ce face legătura între satul Miroslava și satul Gaureni (str. Beldiman), vecinătăți: Nord și Sud - proprietăți particulare, Vest - satul Gaureni (str. Beldiman), Est - satul Miroslava (str. Veronica Micle)	2012	522,991.07	HCL 53 / 26.04.2012; HCL 268/25.11.2021; CF 95554 Miroslava
60	1.3.7	Strada Ion Vodă cel Viteaz	Sat Miroslava, intravilan conform PUG suprafața 6880 mp, parcela 58, parcela De 2640, parcela 59, parcelele De 2693 (trece și prin P 2725, De 2728, L 2691, De 2692, L 2694, De 2695, A 2696, A 2724), lungimea 888 m, lățimea 7 -10 m, vecinătăți: la Nord - Drum Județean și Numărul Cadastral 95337, la Est, proprietăți particulare și De 2693/1, la Sud strada Peșnicerei; la Vest proprietăți particulare; asfalt pe o lungime 630 m, lățimea carosabilului 5,5 m, acostament beton 1029,04 m, 18 bucăți, indicațiile rutiere.	2012	1,592,056.86	HCL 53 / 26.04.2012; HCL 65/31.03.2022; CF 96615
61	1.3.7	Strada Fundacul cu Tei	Sat Miroslava, pământ, cu lungimea de 80 m, lățimea între 8 și 4 m	2012	3,556.99	HCL 53 / 26.04.2012; Proces-verbal receptie 12733/16.08.2011
62	1.3.7	Strada Pădurii	Suprafața de 8178 mp, amplasată în intravilan extins conform PUG sat Miroslava și extravilan comuna Miroslava, identificată în parcela 29 parcelele A 1443/61 (trece și prin De 1451, zona necadastrată și Ce 701), A 1449/61 (trece și prin zona necadastrată), De 1446 (trece și prin zona necadastrată, A 1443, A 1449, A 1445, De 1451) cu lungimea de 1170 m, lățimea cuprinsă între 3 și 11 m, având următoarele vecinătăți: la Nord, Pd 1440, De 1442/100 și proprietăți particulare, la Est limita cu municipiul Iași și proprietăți particulare, la Sud proprietăți particulare, la Vest parohia catolică și proprietăți particulare	2012	808,933.48	HCL 53 / 26.04.2012; HCL 262 / 22.12.2020; HCL 224/14.10.2021; CF 95593 Miroslava



63	1.3.7	Strada Olga Sturza	Suprafață de 7480 mp, sat Miroslava, T 0 - parcelele Ds 672 și Ds 412/1, asfalt, lungime de 941 m, lățime între 5 - 7 m, vecinătăți: Nord - proprietăți particulare și Strada Ioan Potcoavă, Sud - proprietăți particulare și Str. Constantin Lange, Vest - proprietăți particulare; Nr. cadastral 98148; teren neînprumuit	2012	655,800.34	Proces - verbal recepție nr. 12733 / 16.08.2011; HCL 53 / 26.04.2012; HCL 94 / 27.04.2023, CF 98148 Miroslava
64	1.3.7	Strada Mihail Kogălniceanu	Alee pietonală cu lungimea de 470 m, lățimea de 2 m, de la intersecția din centrul localității Miroslava spre liceul agricol Intravilan sat Miroslava, teren neînprumuit, rețele edilitare: canalizare, apă, gaz, energie electrică, 46 buc indicatoare rutiere, 2 buc semafor pietoni (stanga dreapta) la KM 0 + 002, 2 buc semalor autoturismic la km 0 + 005, cu suprafață alcătuită din două loturi: * lotul 2, cu suprafață de 7833 mp, tarla 0 - parcela De 1500 (trece și prin Cat 1516, Ce 1501), cu lungimea de 481 m, lățimea între 15 - 16 m, vecinătăți: Nord și Est - proprietăți particulare, Sud - Drum Județean 248A, Vest - strada Mihail Kogălniceanu (lot 1); Nr. cadastral 98724 * Abrogat conf. HCL 245 / 29.11.2023 (lot 1, cu suprafața de 303 mp, tarla 0 - parcela De 1500, cu lungimea de 81 m, lățimea între 2 - 5 m, vecinătăți: Nord, Est și Sud - strada Mihail Kogălniceanu (lot 2), Vest - proprietăți particulare; Nr. cadastral 98723.)	2011	77,434.82	Act de dezmembrare nr. 2600 / 02.11.2023; HCL 53 / 26.04.2012; Proces - verbal recepție 12733/16.08.2011 și 11432/21.07.2011 (altea pietonală); HCL 113 / 29.04.2022; HCL 244 / 29.11.2023; HCL 245 / 29.11.2023; CF 98724 Miroslava
65	1.3.7	Strada Fundac Horaița	Intravilan și intravilan extins conf. PUG sat Miroslava, suprafața 8760 mp, tarla 30, parcelele De 1557 și Ds 88, cu lungimea de 785 m, lățimea 4 m	2012	100,609.21	HCL 53 / 26.04.2012; Proces-verbal recepție 12733/16.08.2011; HCL 198/24.09.2020 CF 92174 Miroslava
66	1.3.7	Strada Ioan Potcoavă Voda	Intravilan sat Miroslava, suprafața 1861 mp, tarla 0, parcelele Ds 672 și De 1327, teren neînprumuit, rețele edilitare: apă - parțial, gaz - parțial, energie electrică, balast 550 m, cu lungimea de 607 m, lățimea între 7 și 5 m; Nr. Cadastral 97205	2012	25,942.41	HCL 53 / 26.04.2012; Proces-verbal recepție 12733/16.08.2011; 14937/21.09.2011; CF 97205 Miroslava
67	1.3.7	Strada Fermei	Sat Miroslava, intravilan, compus din două sectoare: Sector 1 cu suprafața de 1375, intabulat cu numerele cadastrale 85480, 85811 și 85812, cu lungimea de 286 m, lățimea cuprinsă între 4 și 6 m, vecinătăți la Nord și la Sud proprietăți particulare, la Est strada Fermei; la Vest De 1506/1; Sector 2 cu suprafața de 5624 mp, Nr. cadastral 96213, identificat în tarla 30, parcelele De 1503/1, De 1511/100, De 1503/2, De 1511/101 (trece și prin A 1327); De 1521 (trece și prin Ce 1520, A 1518, A 1519, C1 1515) cu lungimea de 1160 m, lățimea cuprinsă între 3 și 8 m, vecinătăți: la Nord - proprietăți particulare, la Est proprietăți particulare și strada Valea Miroslavei, la Vest drumul De 1506 și proprietăți particulare, la Sud proprietăți particulare și drumul Județean 21 buc indicatoare rutiere	2012	795,810.09	HCL 53 / 26.04.2012; HCL 182/30.08.2018; HCL 262 / 22.12.2020; Contract donație 5393/14.08.2018, CF 85480 Miroslava, CF 85811 Miroslava, CF 85812 Miroslava; HCL 224/14.10.2021, CF 96213 Miroslava
68	1.3.7	Strada Florilor	Intravilan extins conf. PUG - sat Miroslava, cu suprafața de 1469 mp, identificată în tarla 57 - parcela De 2629/200/1, lungimea 244 m, lățimea între 5 - 8 m, asfalt, lățimea carosabilului între 3,75 - 4 m, 8 bucați indicatoare rutiere, vecinătăți: Nord și Sud - proprietăți particulare, Est - strada Ion Vodă cel Viteaz, Vest - strada Viilor.	2012	184,539.52	HCL 53 / 26.04.2012; HCL 262 / 22.12.2020; HCL 244 / 29.11.2023
69	1.3.7	Strada Viilor	Intravilan extins conf. PUG - sat Miroslava, cu suprafața de 4091 mp, identificată în tarla 57 - parcela De 2629/200/1, lungimea 803 m, lățimea între 3 - 8 m, asfalt, acostament balast, 23 bucați indicatoare rutiere, vecinătăți: Nord - Drum Județean, Sud - strada Viei, Est - proprietăți particulare și strada Florilor, Vest - proprietăți particulare și strada General Emanoil Daseală.	2012	660,392.01	HCL 53 / 26.04.2012; HCL 244 / 29.11.2023
70	1.3.7	Strada Viei	Intravilan extins conf. PUG - sat Miroslava, lungimea 706 m, lățimea între 7 - 17 m, asfalt, compusă din 2 tronsoane: * Tronson 1, suprafața de 3714 mp, tarla 0 - parcelele DC 2672 (trece și prin A 2724, De 2724), vecinătăți: Nord - proprietăți particulare și strada Viilor, Sud - proprietăți particulare, Est - strada Ion Vodă cel Viteaz, Vest - strada Biserica Sfântul Nicolai; * Tronson 2, suprafața de 2302 mp, tarla 0 - parcelele DC 2672, De 2674/15, De 2675/15 și De 2650, vecinătăți: Nord și Sud - proprietăți particulare, Est - Municipiul Iași, Vest - strada Ion Vodă cel Viteaz.	2012	453,669.57	HCL 53 / 26.04.2012; Proces-verbal recepție 12733/16.08.2011; HCL 14/28.01.2016, HCL 244 / 29.11.2023
71	1.3.7.2	Strada Școlii	Sat Miroslava, suprafața 1647 mp, tarla 0, parcela Ds 579, teren neînprumuit, rețele edilitare: canalizare, apă, gaz, energie electrică, asfalt pe o lungime de 166 m, cu lungimea totală de 490 m, lățimea 7 m, Nr. Cadastral 97221	2012	456,049.06	HCL 53 / 26.04.2012; Proces-verbal recepție 12733/16.08.2011; CF 97221 Miroslava
72	1.3.7	Strada Inecu Vodă Sasu	Intravilan sat Miroslava, suprafața de 1635 mp, situat în T0 - parcela DS 523, asfalt pe o lungime de 166 m, cu lungimea de 169 m, lățimea între 9 și 7 m; teren neînprumuit, rețele edilitare: canalizare, apă, gaz, energie electrică, Nr. Cadastral 97422	2012	157,290.39	Proces - verbal recepție nr. 12733 / 16.08.2011; HCL 53 / 26.04.2012; CF 97422 Miroslava
73	1.3.7.2	Strada Aron Vodă	Sat Miroslava, suprafața din acte 1250 mp, masurată 1241 mp, situată în T0 - parcela DS 579, Asfalt pe o lungime de 182 m, cu lungimea de 190 m, lățimea între 8 și 4 m, Nr. Cadastral 98167; teren neînprumuit	2012	124,824.95	HCL 53 / 26.04.2012; Proces-verbal recepție 12733/16.08.2011, CF 98167 Miroslava






74	1.3.7.2	Strada Constantin Mavrocordat	Intravilan extins conf. PUG sat Miroslava, DE2(2594/5), de la km 0+000 la km 0+750, vecinatati la N str. C-lin Langa, la S str. Biserica Sf. Neculai, la E si V proprietati particulare, astfel:suprafata, 4552 mp, cu lungimea de 750 m, latimea intre 9 si 4 m, 23 buc indicate rutiere; intrucur cu lungimea de 631,60 m; Nr. Cadastral 91799	2012	410,608.40	Proces - verbal receptie 12733 / 16.08.2011; Proces - verbal receptie 25982 / 18.06.2021; HCL 53 / 26.04.2012; HCL 198/24.09.2020; HCL 72 / 31.03.2022; CF 91799
75	1.3.7.2	Strada Vasile Alessandri	Sat Miroslava, DE2(2594/9), DE2(2594/10), DE2(2594/11), DE2(2594/12) si DE2(2594/13), Suprafata totala 8491 mp (din care 12 mp T36, parcela A2593/13 ptr. inchiriere). Asfalt, cu lungimea de 845 m, latimea intre 8 si 4 m	2012	836,451.96	HCL 53 / 26.04.2012, Proces-verbal receptie 12733/16.08.2011
76	1.3.7.2	Strada Stefan Razvan Vodă	Sat Miroslava, DE2(2594/1), Asfalt, cu lungimea de 407 m, latimea intre 8 si 7 m	2012	378,799.94	HCL 53 / 26.04.2012; Proces-verbal receptie 12733/16.08.2011
77	1.3.7.2	Strada Radu Mihnea Vodă	Sat Miroslava, DE2(2594/3), Asfalt, cu lungimea de 295 m, latimea intre 8 si 7 m	2012	274,560.15	HCL 20/26.07.2012
78	1.3.7.2	Strada Stefan Toma Vodă	Sat Miroslava, DE2(2594/2), Asfalt, cu lungimea de 406 m, latimea intre 9 si 7 m	2012	377,869.22	HCL 53 / 26.04.2012; Proces-verbal receptie 12753/16.08.2011
79	1.3.7.2	Strada Eustatie Dabija Vodă	Sat Miroslava, DE2(2594/4), Asfalt, cu lungimea de 401 m, latimea intre 8 si 6 m	2012	373,215.66	HCL 53 / 26.04.2012; Proces-verbal receptie 12733/16.08.2011
80	1.3.7.2	Strada Constantin Mavrocordat Vodă	Sat Miroslava, DE2(2594/5), Asfalt, cu lungimea de 265 m, latimea intre 10 si 6 m	2012	246,638.78	HCL 53 / 26.04.2012; Proces-verbal receptie 12733/16.08.2011
81	1.3.7.2	Strada Profesor Grigore C Butureanu	Sat Miroslava, DE2(2594/6), Asfalt, cu lungimea de 262 m, latimea intre 8 si 6 m	2012	243,846.64	HCL 53 / 26.04.2012; Proces-verbal receptie 12733/16.08.2011
82	1.3.7.2	Strada Dimitrie C Butulescu	Sat Miroslava, DE2(2594/7), Asfalt, cu lungimea de 141 m, latimea intre 8 si 4 m	2012	131,230.44	HCL 53 / 26.04.2012; Proces-verbal receptie 12733/16.08.2011
83	1.3.7.2	Strada Elias Saraga	Sat Miroslava, DE2(2594/8), Asfalt, cu lungimea de 185 m, latimea intre 8 si 5 m	2012	117,181.79	HCL 53 / 26.04.2012; Proces-verbal receptie 12733/16.08.2011
84	1.3.7	Strada Profesor Anton Nițu Neculai	Intravilan conf. PUG - sat Miroslava, suprafata din acele = 10759 mp, suprafata masurata = 10738 mp, situat in T 0 - parcela De 2590 (trece si prin A.2536); Cv 0 - parcela De 253 (fost sat Balciu, trece si prin Nr.405, Nr.403, Nr.404), lungimea 570 m, latimea 20 - 22 m, vecinatati Nord - str. Constantin Lange, Est - proprietati particulare, str. Ștefan Razvan Vodă, str. Ștefan Toma Vodă, str. Eustatie Dabija Vodă, str. Biserica Sf. Neculai; Sud - str. Principala, Vest - str. Stadionului; teren neimpregnat, retele edilitare: canalizava, apa, gaz, energie electrica, intrucur cu lungime 887,10 m; Nr. Cadastral 97442	2012	375,444.16	Proces - verbal receptie nr. 12733 / 16.08.2011; Proces - verbal receptie nr. 25982 / 18.06.2021; HCL 53 / 26.04.2012; HCL 72 / 31.03.2022; HCL 113 / 29.04.2022; CF 97442, Miroslava
85	1.3.7.2	Strada Neculai Zaharia	Sat Miroslava, DE2(2536/6/6); DE2(2536/6/7) si DE2(2536/6/8). Asfalt, cu lungimea de 370 m, latimea intre 10 și 6 m, Nr. Cadastral 79631 (nr. vechi 836/2/1), CF 79631 (nr. vechi 512)	2012	394,363.58	HCL 53/2012, Proces-verbal receptie 12733/16.08.2011; HCL 84/29.05.2014; HCL 91/25.04.2019; CF 79631
86	1.3.7	Strada General Emanoil Dascălu	Intravilan extins conf. PUG - sat Miroslava, suprafata de 3127 mp, iar laua 57 - parcela De 2629/70; lungimea de 648 m, latimea intre 3 - 9 m, asfalt, 12 bucati indicatoare rutiere, vecinatati: Nord și Sud - proprietati particulare, Est - strada Viilor, Vest - strada Constantin Mavrocordat	2012	434,963.04	HCL 53 / 26.04.2012; HCL 86/19.05.2016; HCL 16/28.01.2021; HCL 262 / 22.12.2020; act donatie 7270/09.12.2020; HCL 244 / 29.11.2023
87	1.3.7	Strada Veronica Micle	Sat Miroslava, suprafata de 2115 mp, nr. cadastral 95217 identificata in iar laua 54, parcela DE 2536/1, cu lungimea de 456 m, latimea cuprinsa intre 4 și 11 m, amplasata in intravilan extins conform PUG sat Miroslava, vecinatati : la Nord Drumul Județean, la Est și la Vest proprietati particulare, la Sud strada Stadionului numărul cadastral 94072	2016	44,404.84	HCL 14 / 28.01.2016; HCL 224/14.10.2021; CF 95217 Miroslava
88	1.3.7.1	Strada Marin Preda	Sat Miroslava, intravilan extins conf. PUG sat Miroslava, iar laua 54, parcela De 2536/3, suprafata 3559 mp, cu lungimea de 435 m, pietruită, latimea intre 6 și 8 m, la Nord DJ 248, la Sud Soseaua de centura, Nord strada Vaii, la Sud strada Ezareni, la Est și Vest proprietati particulare	2016	104,859.88	HCL 14 / 28.01.2016; HCL 28/28.02.2019; HCL 262 / 22.12.2020; Contract donatie 410/22.01.2019; CF 86645 Miroslava; HCL 198/24.09.2020; CF 92065
89	1.3.7	Strada Trandafirilor	Sat Miroslava, suprafata 3498 mp, nr. cadastral 95097, identificata in iar laua 54, parcela De 2536/50/3, cu lungimea de 575 m, latimea cuprinsa intre 5 și 7 m, amplasata in intravilan extins conform PUG sat Miroslava, vecinatati : la Nord Drumul Județean, la Est domeniul public numărul cadastral 90997, la Vest proprietati particulare, la Sud Stadionului numărul cadastral 94072	2016	62,959.95	HCL 14 / 28.01.2016; HCL 224/14.10.2021; CF 95097 Miroslava
90	1.3.7	Strada George Topârceanu	Intravilan extins conf. PUG sat Miroslava, suprafata totala de 5064 mp , iar laua 54 - parcelele: De 2536/2, De 2565/1, De 2536/1, De 2539/1, lungimea de 500 m, latimea 4 m, pietruită, compusa din: *1396 mp intabulati: cu nr. cadastral 92016, *86 mp intabulati cu nr. cadastral 81483, *51 mp intabulati cu nr. cadastral 92059, *50 mp intabulati cu nr. cadastral 80819, *281 mp intabulati cu nr. cadastral 86627, *3200 mp intabulati cu nr. cadastral 92289; vecinatati: Nord - DJ 248; Sud - Soseaua de centura, Nord - str. Vaii; Sud - str. Ezareni, Est și Vest - proprietati particulare	2016	54,747.79	Decizie Civila definitiva 45 / 11.02.2020; Contract donatie nr. 1340 / 29.02.2016; Contract donatie nr. 410 / 22.01.2019; Contract donatie nr. 4967 / 05.07.2016; HCL 14 / 28.01.2016; HCL 51 / 31.03.2016; HCL 262 / 22.12.2020; HCL 198 / 24.09.2020; HCL 62 / 30.03.2023; CF 86627 Miroslava; CF 92289 Miroslava; CF 92016 Miroslava; CF 92059 Miroslava; CF 81483 Miroslava; CF 80819 Miroslava

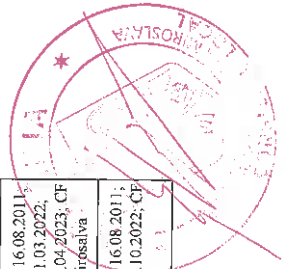
91	1.3.7	Strada Lacului	Sat Miroslava, cu suprafața de 2016 mp, cu lungimea de 289 m, lățimea între 6,98 m și 8,83 m, Nr. Cadastral 63612	2016	6,328.84	HCL 89/24.11.2016; Contract donatie 6746/02.09.2016; CF 63612 Miroslava
92	1.3.7	Strada Stadionului	Sat Miroslava, DE 2563. Balast, suprafața de 6500 mp, cu lungimea de 743 m, lățimea între 8 și 4 m, situată între str. Trandafirilor și str. George Topăceanu; Nr. Cadastral 94072	2018	81,355.21	HCL 210/29.10.2018; HCL 98/28.04.2021, CF 94072 Miroslava
93	1.3.7	Drum victual 2629/65	Sat Miroslava, intravilan, suprafața 761 mp, tarlăua 57, parcela 2629/65, Nr. Cadastral 79402, lungimea 100 m, lățimea 7 - 8 m, vecinătăți: la Nord, Sud și Est proprietăți particulare, la Vest strada Biserica Sf. Neculai	2015	1,094.96	Contract donatie 3089 / 04.06.2015; HCL 78 / 24.06.2015; HCL 262 / 22.12.2020; HCL 65 / 31.03.2022; CF 79402 Miroslava
94	1.3.7	Strada Ioan Pop de Popa	Sat Miroslava, intravilan, suprafața 2682 mp, lungimea 382 m, lățimea 7 m, vecinătăți, la Nord și Sud proprietăți particulare, la Est strada George Topăceanu, la Vest strada Marin Preda	2018	41,827.31	HCL 155/31.07.2018, HCL 262 / 22.12.2020; Contract donatie 4439/10.07.2018; CF 85403 Miroslava
95	1.3.7	Strada Constantin Lunga	Sat Miroslava, suprafața 89,68 mp, amplasată între DJ 248-nr. cad 68880, nr. cadastral 76495 și proprietăți particulare	2020	2,945.87	HCL 196/24.09.2020, Contract donatie nr. 4644/19.08.2020; CF 61194 Miroslava
96	1.3.7	Strada Spiru Haret	Sat Miroslava, intravilan parcela 1 (2536/4/13), suprafața 3044 mp, lungimea 370 m, lățimea 8 m, vecinătăți la Nord și Sud proprietăți particulare, la Est strada George Topăceanu, la Vest strada Marin Preda	2020	101,283.41	HCL 262 / 22.12.2020; Contract donatie 4743/05.08.2019; CF 88653 Miroslava
97	1.3.7.1	Strada Marasesti	Intravilan extins - sat Miroslava, conf. PUG, suprafața de 1133 mp, tarlăua 54, parcela A 2536/7, vecinătăți: Nord - Nr. cadastral 68880, Est - Nr. cadastral 63266, Vest - Nr. cadastral 61543	2023	1.00	HCL 62 / 30.03.2023
98	1.3.7	Strada Alexandru Odobescu	Intravilan extins conf. PUG - sat Miroslava, cu lățimea între 6 - 7 m, lungimea de 386 m, vecinătăți: Nord - Drum Județean 248 A, Est, Sud și Vest - proprietăți particulare, cu suprafața aferentă următoarei cote indivizive: *1436,19 mp din suprafața totală de 2690 mp, Nr. cadastral 60226	2023	1.00	Declarație de renunțare nr. 1822 / 11.08.2023, 1761 / 08.08.2023, 1766 / 08.08.2023, 1770 / 09.08.2023; Declarațiile de Renunțare nr. 2263 / 29.09.2023, nr. 2296 / 04.10.2023, nr. 2298 / 04.10.2023, nr. 2321 / 05.10.2023, nr. 2344 / 05.10.2023, nr. 2319 / 05.10.2023; HCL 191 / 28.09.2023; HCL 192 / 28.09.2023; HCL 246 / 29.11.2023; HCL 247 / 27.11.23023; CF 60226 Miroslava
99	1.3.7	Strada Orizont	Intravilan extins conf. PUG - sat Miroslava, cu lățimea între 2 - 4 m, lungimea de 241 m, vecinătăți: Nord și Sud - proprietăți particulare, Est - str. Pepinierii, Vest - str. Veche, cu suprafața aferentă unității cote indivizive *151,2475 mp din suprafața totală de 605 mp, Nr. cadastral 64529, *54,75 mp din suprafața totală de 358 mp, Nr. cadastral 75035	2023	1.00	Declarație de renunțare nr. 1860 / 17.08.2023, nr. 4365 / 28.09.2023, nr. 4425 / 02.10.2023; HCL 191 / 28.09.2023; HCL 192 / 28.09.2023; HCL 216 / 26.10.2023; HCL 217 / 26.10.2023; CF 64529 Miroslava; CF 75035 Miroslava
STRAZI SAT VALEA ADANCA						
100	1.3.7.2	Strada Veche	Sat Valea Adanca, suprafața din acte: 26336 mp, măsurata: 26230 mp, tarlăua 0, parcelele Ds 11, Ds 216 și DC 2940 teren neînprăjuit, asfalt pe 0,769 km, lungimea de 1446 m, lățimea între 9 și 7 m, rețele edilitare: canalizare, apa, gaz, energie electrică, vecinătăți: Nord - proprietăți particulare, str. Orizont, str. Lunca Bahlui; Sud - proprietăți particulare, str. Bazei, str. Scolii; Est - proprietăți particulare și Mun. Iasi; Vest - proprietăți particulare și str. Biserica Sf. Neculai; Nr. Cadastral 97375, teren neînprăjuit	2012	2,025,810.09	HCL 53 / 26.04.2012; Proces-verbal recepție 12733/16.08.2011; CF 97375 Miroslava
101	1.3.7.2	Strada Drenurilor	Intravilan extins conf. PUG - sat Balcu și extravilan com. Miroslava, suprafața 5038 mp, lungimea de 388 m, lățimea între 4 și 8 m, tarlăua 61, parcelele De 2765, 2766, 2762, 2764, 2760, 2757, 2755, 2752, amplasată între str. Veche și De 2915 (80 metri din lungimea totală a străzii se află pe raza satului Balcu), asfalt pe 373 m, lățimea carosabilului 4 m, acostament balast 1173,06 m, drumuri laterale 313.10 mp, 10 bucați indicatoare rutiere; vecinătăți: Nord - str. Biserica Sf. Neculai, Sud - proprietăți particulare și str. Barbu Lautaru, Est și Vest - proprietăți particulare; Nr. Cadastral 96687	2012	361,116.40	HCL 53 / 26.04.2012; HCL 198 / 24.09.2020; HCL 262 / 22.12.2020; HCL 283 / 28.10.2022; CF 96687 Miroslava
102	1.3.7.2	Strada Scolii	Intravilan extins conf. PUG - sat Valea Adanca, suprafața 3393 mp, tarlăua 0, parcelele Ds 90 și Ds 62, De 2917, teren neînprăjuit, rețele edilitare: apa, gaz, energie electrică, lățimea cuprinsă între 5 și 8 m, asfalt pe o lungime 401 m, lățimea carosabilului 4 m, acostament balast 188,55 m, acostament beton 579,39 m, șanțuri și rigole betonate 121,24 m, drumuri laterale 149,60 mp, 7 bucați indicatoare rutiere; vecinătăți: Nord-Sud - proprietăți particulare; Est - str. Veche; Vest - str. Barbu Lautaru; Nr. Cadastral 97225	2012	697,931.12	HCL 53 / 26.04.2012; HCL 262 / 22.12.2020; HCL 324 / 12.12.2022; CF 97225 Miroslava
103	1.3.7.2	Strada Sub Coșere	Intravilan conf. PUG - sat Valea Adanca, suprafața de 1082 mp, tarlăua 64 - parcela De 2957/9 (trece și prin 2958 și zona necadastrată), lungimea de 294 m, lățimea între 2 - 6 m, vecinătăți: Nord și Sud - proprietăți particulare, Est - Municipiul Iasi; Vest - strada Veche; asfalt, lățimea carosabilului 4 m, acostament balast 262,26 m, acostament beton 362,57 m, 9 bucați indicatoare rutiere.	2012	229,678.50	HCL 53 / 26.04.2012; HCL 262 / 22.12.2020; HCL 244 / 29.11.2023



104	1.3.7	Strada Imașului	Intravilan extins conf. PUG - sat Valea Adâncă, compusă din 2 tronsoane: * Tronson 1 = 4619 mp, intabulat cu nr. cadastral 98253, în cvartal 0 - parcela Ds 236 și terfa 0 - parcela Pdt 2949/1 (trece și prin F 2946), P 2948/1 (trece și prin F 2957, P 2953, Hc 2952), cu o lungime de 613 m, lățime între 7 m și 11 m, cu următoarele vecinătăți: la Nord - Str. Veche, la Est - proprietăți particulare, la Vest - proprietăți particulare și str. Imașului (Tronson 2), la Sud - limita cu Mun. Iași; * Tronson 2 = 3120 mp, intabulat cu nr. cadastral 92339, în tarla 64, parcele 2953/100, 2953/101, cu o lungime de 784 m, lățime între 7 și 4 m, asfalt pe 637 m, 14 buc indicatoare rutiere, vecinătăți: Nord - proprietăți particulare, Est - proprietăți particulare și Str. Imașului (tronson 1), Vest - proprietăți particulare, Sud - limita cu Mun. Iași	2012	829,678.50	Proces-verbal recepție nr. 12733 / 16.08.2011; HCL 53 / 26.04.2012; HCL 324 / 12.12.2022, CF 92339/Miroslav, CF 98253 Miroslava
105	1.3.7.2	Strada Tudor Neculai	Sat Valea Adâncă intravilan, asfalt, cu lungimea de 589 m, lățimea între 13 și 10 m	2012	848,189.59	HCL 53 / 26.04.2012; Proces-verbal recepție 12733/16.08.2011
106	1.3.7.2	Strada Pepinierii	Intravilan extins conf. PUG - sat Valea Adâncă, comuna Miroslava, lungimea 1213 m, lățimea între 5 - 12 m, asfalt, compusă din 3 tronsoane: * Tronson 1, suprafața de 9204 mp, tarla 59 - parcelele: De 2703 (trece și prin A 2696, A 2724, L 2701, De 2702), De 2695/15 și De 2704/15, vecinătăți: Nord - proprietăți particulare și strada Pepinierii (tronson 2), Sud - proprietăți particulare și str. Pepinierii (tronson 3), Est - Strada Valea Adâncă, Vest - str. Ion Vodă cel Viteaz, * Tronson 2, suprafața de 1659 mp, intabulat cu Nr. cadastrale 80354, 83856 și 83857, vecinătăți: Nord - proprietăți particulare, Sud - strada Pepinierii (tronson 1) și proprietăți particulare, Est și Vest - proprietăți particulare, * Tronson 3, cu suprafața de 56 mp, intabulat cu numărul cadastral 98091, vecinătăți: Nord, Sud și Est - strada Pepinierii, Vest - proprietăți particulare	2012	1,481,746.25	Contract de donație 8187 / 11.12.2015; Contract donație 3337 / 25.08.2018; Contract de donație 2928 / 08.05.2018; Contract translativ de proprietate nr. 6210 / 31.07.2023; Proces - verbal recepție 25983 / 18.06.2021; HCL 53 / 26.04.2012; HCL 171 / 26.11.2015; HCL 200/15.12.2015; HCL 111/31.05.2018; HCL 262 / 22.12.2020; HCL 72 / 31.03.2022; HCL 162 / 31.08.2023; HCL 244 / 29.11.2023; CF 80354 Miroslava; CF 83856 Miroslava; CF 83857 Miroslava, CF 98091 Miroslava
107	1.3.7.2	Strada Valen Adanca	Sat Valea Adâncă, intravilan, DE 2707. Asfalt, cu lungimea de 141 m, lățimea între 8 și 7 m	2012	131,230.44	HCL 53 / 26.04.2012; Proces-verbal recepție 12733/16.08.2011
108	1.3.7.2	Strada Principala	Sat Valea Adâncă, intravilan extins conform PUG: suprafața din acte = 16.671 mp tarla 65, parcelele De 2967 (trece și prin A 2696, A 2974, A 2975, A 2964, Hca 2966, Pdp 2981), lungimea 1463 m, lățimea 8 - 15 m, vecinătăți: Nord - proprietăți particulare, Est - Drumul Județean, Sud - proprietăți particulare, Vest - intersecția străzilor Costea Vodă, Bazei, Cornesti, Liaveilor; trotuar cu lungimea de 1261,20 m; Nr. Cadastral 96231, Nr. cadastral 95060.	2012	1,446,265.13	Proces - verbal recepție 12733 / 16.08.2011; Proces - verbal recepție 25982 / 18.06.2021; HCL 53 / 26.04.2012; HCL 6531.03.2022; HCL 72 / 31.03.2022; HCL 90 / 31.03.2023; HCL 94 / 27.04.2023, CF 96231 Miroslava, CF 95060 Miroslava
109	1.3.7.1	Strada Latcu Voda	Intravilan extins conf. PUG - sat Valea Adâncă, compusă din două sectoare: * Sector 1 = 5723 mp, cu lungimea de 467 m, lățimea cuprinsă între 6 și 16 m, identificată în T 65, parcela De 3132 (trece și prin A 2964), vecinătăți: Nord - limita Municipiului Iași, Est - Șoseaua Nicolina, Vest - proprietăți particulare, Sud - str. Principala sat Valea Adâncă, * Sector 2 = măsurata de 3990 mp, cu lungimea de 413 m, lățimea cuprinsă între 4 și 12 m identificată în T 66, parcela De 2988 (trece și prin Cc 2984, L 2989, L 2995, De 2994), vecinătăți: la Nord - str. Principala sat Valea Adâncă, Est - Șoseaua Nicolina, Vest - proprietăți particulare, Sud - numărul cadastral 80836; Nr. cadastrale 94482, 97236, 97151.	2012	674,492.73	Proces - verbal recepție nr. 12733 / 16.08.2011; Proces - verbal recepție nr. 37887 / 10.09.2019; HCL 53 / 26.04.2012; HCL 170 / 19.09.2019; HCL 180 / 31.08.2021; HCL 246 - 263 / 30.09.2022; HCL 268 - 269 / 10.10.2022; HCL 106 / 31.05.2023, CF 94482 (tronson 2), CF 97236 Miroslav, CF 97151 Miroslava
110	1.3.7.2	Strada Florilor	Intravilan conf. PUG - sat Valea Adâncă, suprafața de 2257 mp, tarla 65 - parcela De 2964/100/1, lungimea de 444 m, lățimea între 1 - 8 m, vecinătăți: Nord - strada Bazei, Sud - strada Principala, Est și Vest - proprietăți particulare; asfalt, lățimea carosabilului 4 m, acostament balast 244 m, 9 bucați indicatoare rutiere.	2012	423,474.13	HCL 53 / 26.04.2012; HCL 262 / 22.12.2020; HCL 244 / 29.11.2023
111	1.3.7.2	Strada Nucilor	Intravilan conf. PUG - sat Valea Adâncă, suprafața de 4605 mp, tarla 65 - parcelele: De 2965, 2961, 2962, 2960; lungimea de 425 m, lățimea de 11 m, vecinătăți: Nord - strada Bazei, Sud - strada Principala, Est și Vest - proprietăți particulare; asfalt.	2012	238,700.35	HCL 53 / 26.04.2012; Proces-verbal recepție 12733/16.08.2011; HCL 244 / 29.11.2023
112	1.3.7.2	Strada Bazei	Intravilan conform PUG - sat Valea Adâncă, suprafața de 12511 mp, tarla 64 - parcelele: De 2959, 2957, 2958; în tarla 63 - parcela De 2940; tarla 65 - parcelele: De 2960, De 2961, 2962, 2963, 2964; lungimea de 1533 m, lățimea între 4 - 11 m, vecinătăți: Nord - proprietăți particulare, strada Prunilor și strada Veche, Sud - proprietăți particulare, strada Nucilor și strada Florilor, Est - strada Latcu Vodă, Vest - strada Cornesti, asfalt, 32 buc indicatoare rutiere, trotuar cu lungimea de 983,60 m.	2012	1,063,015.88	Contract donație 6193/18.08.2017; Proces - verbal recepție 25982 / 18.06.2021; HCL 53 / 26.04.2012; HCL 180/31.08.2017; HCL 262 / 22.12.2020; HCL 72 / 31.03.2022; HCL 244 / 29.11.2023; CF 154572 Miroslava




113	1.3.7.1	Strada Prunilor	Intravilan extins conf. PUG - sat Valea Adanca, compusa din doua tronsoane: * Tronson 1 = 4250 mp cu Nr. Cadastral 96689, lungimea de 770 m, latimea intre 3 - 6 m, balast, in tarlaua 63 - parcela De 2937, De 2939 si De 2895/50, amplasata intre str. Bazei si str. Marului; vecinatati: Nord si Sud - proprietati particulare, Est - str. Bazei, Vest - str. Marului * Tronson 2 cu suprafata aferenta unimobilelor care indivize: * 152,835 mp din suprafata totala de 1161 mp cu Nr. Cadastral 66611; * 130 mp din suprafata totala de 520 mp cu Nr. Cadastral 68130, latimea intre 4 - 6 m, lungimea de 377 m, vecinatati: Nord - parau, Est - Vest - proprietati particulare, Sud - Str. Prunilor	2012, 2023	126,467.39	Proces - verbal de receptie nr. 12733 / 16.08.2011; Declaratiile de Renuntare la dreptul de proprietate nr. 130 / 30.01.2023, nr. 199 / 10.02.2023, nr. 201 / 10.02.2023, nr. 208 / 13.02.2023, nr. 216 / 15.02.2023, nr. 174 / 07.02.2023 si nr. 223 / 15.02.2023; Declaratiile de Renuntare nr. 1478 / 08.09.2023, HCL 53 / 26.04.2012, HCL 69 / 30.03.2018; HCL 198 / 24.09.2020; HCL 283 / 28.10.2022; HCL 91 / 27.04.2023, HCL 130 / 29.06.2023; HCL 246 / 29.11.2023; HCL 247 / 29.11.2023; CF 96689 Miroslava; CF 66611 Miroslava, CF 68130 Miroslava
114	1.3.7.2	Strada Costea Vodă	Intravilan Valea Adanca, suprafata din acte: 11871 mp, masurata: 11824 mp, tarlaua 0, parcelele De 2972, De 3024, De 2993, De 2994 si De 3026, teren neimpregniuit, retele edilitare: apa, gaz, energie electrica, canalizare - partial, asfalt pe 1621 m, lungimea de 1638 m, latimea intre 5 si 5 m; Nr. Cadastral 97366; vecinatati: Nord - proprietati particulare, str. Cicoarei, str. Iuga Vodă, str. Salciei; Sud - proprietati particulare, str. Debarcaderului, str. Fabricii, Est - str. Latu Vodă, Vest - str. Cornesti; Nr. Cadastral 97390	2012	1,704,506.87	HCL 53 / 26.04.2012; Proces-verbal receptie 12733/16.08.2011; CF 97366 Miroslava, CF 97390 Miroslava
115	1.3.7.2	Strada Iuga Vodă	Intravilan conf. PUG - sat Valea Adanca, suprafata de 3464 mp, tarlaua 66 - parcelele: De 2992, De 2987, 2986, 2982, 2983, 2984; lungimea de 661 m, latimea intre 3 - 10 m, vecinatati: Nord si Vest - proprietati particulare, Sud - proprietati particulare, strada Costea Vodă si strada Cicoarei, Est - strada Lățcu Vodă, asfalt	2012	702,429.37	HCL 53 / 26.04.2012; Proces-verbal receptie 12733/16.08.2011; HCL 244 / 29.11.2023
116	1.3.7.2	Strada Iazului	Intravilan extins conf. PUG - sat Valea Adanca, suprafata din acte = 7036 mp, suprafata masurata = 6512 mp, tarlaua 66 - parcelele De 2997, HCA 3009, 3001, 3007, 3040, 3037, 3012, 3008, 3039, 3030, 3020, 3017, 3036; lungimea 1075 m, latimea cuprinsa intre 4 si 8 m, vecinatati: Sud - balta Ezareni, Nord, Vest si Est - proprietati particulare, asfalt, 11 bucati indicatoare rutiere; Nr. Cadastral 97405	2012	176,561.61	Proces - verbal receptie nr. 12733 / 16.08.2011; Contract donatie nr. 689 / 14.03.2012; Contract donatie nr. 970 / 05.04.2012; Act de albire nr. 189 / 16.01.2023; HCL 53 / 26.04.2012; HCL 39 / 29.03.2012; HCL 198 / 24.09.2020; HCL 262 / 22.12.2020; HCL 94 / 27.04.2023; HCL 145 / 31.07.2023; CF 97405 Miroslava
117	1.3.7.2	Strada Fabricii	Sat Valea Adanca, intravilan sat Valea Adanca Tronson 1-parcele DE 3004, lungimea 551 m, latimea cuprinsa intre 4 si 7 m, asfalt pe o lungime 440,50 m, latimea carosabilului 4 m, acostament balast 88,4 m, 12 bucati indicatoare rutiere; Tronson 2 cu suprafata de 368 mp, lungimea 108 m, latimea cuprinsa intru 1 si 5 m; nr. cadastral 77036, vecinatati la Nord str. Costea Vodă, la Est si la Vest, proprietati particulare, la Sud str. Fabricii tronson 1	2012	443,143.62	Tronson 1 - HCL 53 / 26.04.2012; Tronson 2 - HCL 122/27.06.2019; Contract de schimb 848/14.02.2019; HCL 137/30.05.2022; CF 77036
118	1.3.7.2	Strada Debarcaderului	Intravilan extins conf. PUG - sat Valea Adanca, cu suprafata compusa din doua tronsoane: * Tronson 1 = 4882 mp cu Nr. Cadastral 98290, tarlaua 66 - parcelele Hea 3022 (trece si prin L 3025), Hea 3013, Hea 3029 (trece si prin L 3030), A. 2968/100/5 si Cc 3023 (trece si prin L 3025), lungime de 777 m, latime intre 3 - 9 m, vecinatati: Nord si Sud - proprietati particulare, Est - Str. Costea Vodă si Str. Fabricii, Vest - Str. Debarcaderului (Tronson 2); * Tronson 2 = 638 mp (suprafata de 316 mp cu Nr. Cadastral 81312 si suprafata de 322 mp cu Nr. Cadastral 81362), lungime de 89 m, latime intre 4-6 m, vecinatati: Nord si Sud - proprietati particulare, Est - Str. Debarcaderului (Tronson 1), Vest - Str. Ezareni	2012	1,225,812.11	Proces-verbal receptie 12733 / 16.08.2011; Proces-verbal receptie 50691 / 04.08.2022; Autorizatie de construire nr. 884 / 25.10.2019; Contract de donatie nr. 4520 / 17.06.2016; HCL 53 / 26.04.2012; HCL 36 / 31.08.2016; HCL 222 / 30.09.2022; HCL 324 / 12.12.2022; HCL 94 / 27.04.2023; HCL 145 / 31.07.2023; CF 81312 Miroslava, CF 81363 Miroslava, CF 98290 Miroslava
119	1.3.7.2	Strada Salciei	Intravilan conform PUG sat Valea Adanca, tarlaua 0, parcela De 2978 de la km 0+000 la km 0+341, indicativ DE 2978, vecinatati: Nord - str. Principala, Sud - str. Costea Vodă, Est si Vest - proprietati particulare; asfaltat pe 0,331 km, suprafata de 2610 mp, cu lungimea de 341 m, latimea cuprinsa intre 10 si 4 m, 11 buc indicatoare rutiere	2012	242,696.94	HCL 53 / 26.04.2012; Proces-verbal receptie 12733/16.08.2011; CF 91803 Miroslava
120	1.3.7.2	Strada Cornesti	Intravilan extins conf. PUG - sat Valea Adanca, suprafata de 20683 mp, tarlaua 0, parcela De 2890, asfalt, cu lungimea de 1470 m, latimea intre 9 si 6 m, vecinatati: Nord - str. Cornesti, Sud si Vest - proprietati particulare, Est - str. Costea Vodă; Nr. Cadastral 96675, Nr. Cadastral 95077	2012	1,448,147.19	Proces - verbal receptie nr. 12733 / 16.08.2011; HCL 53 / 26.04.2012; HCL 91 / 31.03.2022; HCL 283 / 28.10.2022; HCL 94 / 27.04.2023; CF 96675 Miroslava, CF 95077 Miroslava
121	1.3.7.2	Strada Mărilor	Intravilan extins conf. PUG - sat Valea Adanca, suprafata de 2300 mp, tarlaua 0, parcela De 2901, beton, cu lungimea de 288 m, latimea 4 m, vecinatati: Nord si Sud - proprietati particulare, Est - str. Scolii si str. Prunilor, Vest - str. Livezilor; Nr. Cadastral 96680	2012	268,045.16	Proces - verbal receptie nr. 12733 / 16.08.2011; HCL 53 / 26.04.2012; HCL 283 / 28.10.2022; CF 96680 Miroslava



122	1.3.7.1	Strada Caisului	Intravilan extins conf. PUG - sat Valea Adanca, suprafața 1651 mp, tarlaua 63, parcela De 2888, balast, cu lungimea de 404 m, lățimea 4 m, vecinătăți: Nord și Sud - proprietăți particulare, Vest - str. Ican Joldea Voda, Est - str. Livezilor; Nr. Cadastral 96678	2012	57,507.08	Proces - verbal recepție nr. 12733 / 16.08.2011; HCL 53 / 26.04.2012; HCL 283 / 28.10.2022; CF 96678 Miroslava
123	1.3.7	Strada Profesor Constantin Martincuc	Sat Valea Adanca, cu suprafața de 1244 mp, intravilan extins conform PUG sat Valea Adanca, CV 63, parcela L 2887/50 cu lungimea de 415 m, lățimea cuprinsă între 2,3 și 2,8 m, vecinătăți: la Nord str. Caisului, la Sud str. Cornesti, la Est și Vest - proprietăți particulare	2012	59,072.86	HCL 53 / 26.04.2012; HCL 268/25.11.2021; CF 95556 Miroslava
124	1.3.7.1	Strada Ioan Joldea Voda	Intravilan extins conf. PUG - sat Valea Adanca, suprafața 5493 mp, tarlaua 63, parcela De 2879, balast, cu lungimea de 227 m, lățimea între 8 și 5 m, vecinătăți: Nord - proprietăți particulare, Sud - str. Cornesti, Vest - proprietăți particulare și str. Minerva, Est - proprietăți particulare, str. gospodariilor, str. Caisului și str. Marulibi; Nr. Cadastral 96677	2012	37,283.24	Proces - verbal recepție nr. 12733 / 16.08.2011; HCL 53 / 26.04.2012; HCL 283 / 28.10.2022; CF 96677 Miroslava
125	1.3.7.2	Strada Ezăreni	Intravilan extins conf. PUG - sat Valea Adanca, lungimea 653 m, lățimea între 4 - 7 m, suprafața totală de 3364 mp compusă din: * Tronson 1 = 2455 mp, intabulat cu număr cadastral 98313, în tarlaua 66 - parcela De 2968/100/2, vecinătăți: Nord - str. Cornesti, Sud - str. Ezăreni (tronson 2), Est și Vest - proprietăți particulare; * Tronson 2 = 929 mp, intabulat cu Nr. cadastral 98186, în tarlaua 66 - parcelele De 2968/100/2, vecinătăți: Nord - str. Ezăreni (tronson 1), Sud - De 2968/100/1, Est și Vest - proprietăți particulare	2013	1,456,291.13	Act de dezmembrare 1736 / 03.08.2023; HCL 43 / 30.04.2013; HCL 198 / 24.09.2020; HCL 283 / 28.10.2022; HCL 146 / 31.07.2023; HCL 162 / 31.08.2023; CF 98313 Miroslava, CF 98186 Miroslava
126	1.3.7.2	Strada Cicocarei	Intravilan conf. PUG - sat Valea Adăncă, asfalt, compusă din 2 tronsoane: * Tronson 1 suprafața de 880 mp, tarlaua 66 - parcelele: De 2989/1 (trece și prin De 2987, 2986), 2984, lungimea de 247 m, lățimea între 3 - 7 m, vecinătăți: Nord - strada Iuga Vodă, Sud - strada Costea Vodă, Est - proprietăți particulare, Vest - proprietăți particulare și strada Cicocarei (tronson 2); * Tronson 2, suprafața de 1521 mp, tarlaua 66 - parcelele: De 2989/2 (trece și prin De 2990) și De 2991; lungimea de 367 m, lățimea între 3 - 5 m, vecinătăți: Nord, Sud și Vest - proprietăți particulare, Est - strada Cicocarei (tronson 1).	2013	427,734.55	HCL 84/19.07.2013; HCL 244 / 29.11.2023
127	1.3.7.2	Strada Livezilor	Intravilan extins conf. PUG - sat Valea Adanca, suprafața totală de 4753 mp, tarlaua 0 - parcela De 2891, asfalt, lungime de 997 m, lățimea cuprinsă între 4 - 7 m, vecinătăți: Nord - str. Livezilor, Est - Vest - proprietăți particulare; Sud - str. Bazai și str. Cornesti, compusă din: * Tronson 1 - suprafața de 99 mp, cu nr. cadastral 96685; * Tronson 2 - suprafața de 1051 mp, cu nr. cadastral 98260, * Tronson 3 - suprafața de 16 mp, nr. cadastral 96682; * Tronson 4 - cu suprafața de 910 mp, cu nr. cadastral 98297; * Tronson 5 - cu suprafața de 22 mp, nr. cadastral 96679; * Tronson 6 - suprafața de 2103 mp, cu nr. cadastral 98296; * Tronson 7 - suprafața 552 mp, cu nr. cadastrale 96553, 86750, 96724.	2015	1,904,910.90	Protocol Agricol / 10.04.2000, HCL 139 / 27.08.2009, HCL 169 / 2015; HCL 170 / 19.09.2019; HCL 283 / 28.10.2022; HCL 324 / 12.12.2022; HCL 87 / 31.03.2022, HCL 88 / 31.03.2022; HCL 89 / 31.03.2022, HCL 94 / 27.04.2023; CF 96679 Miroslava, CF 96682 Miroslava, CF 96685 Miroslava, CF 96553 Miroslava, CF 86750 Miroslava, CF 96724 Miroslava, CF 98266 Miroslava, CF 98296 Miroslava, CF 98297 Miroslava
128	1.3.7.1	Strada Vaii	Intravilan extins conf. PUG - sat Valea Adanca, suprafața de 3844 mp, DE 2890/1, pamant, cu lungimea de 800 m, pietruita pe 750 m, lățimea între 4 și 6 m, vecinătăți: Nord și Sud - proprietăți particulare, Vest - str. Cornesti, Est - str. Ezăreni; Nr. Cadastral 96676	2016	61,317.52	HCL 14 / 28.01.2016; HCL 283 / 28.10.2022, CF 96676 Miroslava
129	1.3.7.1	Strada Veseliei	Intravilan extins conf. PUG - sat Valea Adanca, suprafața de 1561 mp, tarlaua 63, parcela De 2903, Pământ, cu lungimea de 446 m, lățimea 4 m; vecinătăți: Nord, Est și Sud - proprietăți particulare, Vest - str. Livezilor; Nr. Cadastral 96681	2016	14,650.51	HCL 14 / 28.01.2016; HCL 283 / 28.10.2022; CF 96681 Miroslava
130	1.3.7.1	Strada Morariilor	Intravilan extins conf. PUG - sat Valea Adanca, suprafața de 2223 mp, tarlaua 63, parcela De 2897, balast, cu lungimea de 529 m, lățimea 4 m; vecinătăți: Nord și Sud - proprietăți particulare, Vest - str. F-unilor, Est - str. Livezilor; Nr. Cadastral 96691	2016	75,300.11	HCL 14 / 28.01.2016; HCL 283 / 28.10.2022, CF 96691 Miroslava
131	1.3.7.1	Strada Lunca Bahlui	Sat Valea Adanca, intravilan, tarlaua 0, parcela De 2717/100, balast, cu suprafața de 1242 mp, cu lungimea de 219 m, lățimea 3,5 m, vecinătăți: Nord, Sud și Est - proprietăți particulare, Sud - proprietăți particulare și str. Veche	2009	47,959.06	HCL 139/27.08.2009; HCL 14 / 28.01.2016; CF 92204 Miroslava
132	1.3.7.1	Strada Gospodariilor	Intravilan extins conf. PUG - sat Valea Adanca, suprafața de 1659 mp, De 2883, Pământ, cu lungimea de 398 m, lățimea 4 m, Nr. Cadastral 96683	2016	8,715.85	HCL 14 / 28.01.2016; HCL 283 / 28.10.2022, CF 96683 Miroslava
133	1.3.7.1	Strada Gloriei	Intravilan extins conf. PUG - sat Valea Adanca, suprafața de 2795 mp, De 2880, Pământ, cu lungimea de 562 m, lățimea 4 m, Nr. Cadastral 96686	2016	18,460.95	HCL 14 / 28.01.2016; HCL 283 / 28.10.2022, CF 96686 Miroslava
134	1.3.7.1	Strada Cosariilor	Intravilan extins conf. PUG - sat Valea Adanca, suprafața de 1959 mp, tarlaua 63, parcela De 2899 - secundar, balast, cu lungimea de 528 m, lățimea 4 m, vecinătăți: Nord și Sud - proprietăți particulare, Vest - str. Prunilor, Est - str. Livezilor; Nr. Cadastral 96690	2016	86,720.49	HCL 14 / 28.01.2016; HCL 283 / 28.10.2022, CF 96690 Miroslava
135	1.3.7.1	Strada Oborului	Sat Valea Adanca, intravilan conform PUG, tarlaua 60 parcela De 2724/21/10, de la km 0+000 la km 0+252, vecinătăți: la Nord - str. Pepinierii, la Sud - str. Veche, la E și V - proprietăți particulare, pământ, cu lungimea de 252 m, lățimea între 2 și 6 m, tarlaua 60, parcela De 2724/21/10, suprafața 1490 mp	2018	8,277.87	HCL 69 / 30.03.2018; CF 91800 Miroslava



136	1.3.7	Strada Alexandru Ioan Cuza	Sat Valea Adanca, intravilan conform PUG, T.66, parcelele 2968/25/19/1, 2968/25/19/2, 2968/25/12, 2968/25/10, 2968/25/18, suprafața 2363 mp, lățimea 8 m, vecinatati: la Nord - strada Vaii, la Sud - strada Ezareni, la Est și Vest - proprietati particulare	2017	58,339.24	HCL 237/29.11.2017; HCL 262 / 22.12.2020; Contract donate 8726/15.11.2017, CF 83792 Miroslava
137	1.3.7	Strada Mircea Eliade	Sat Valea Adanca, intravilan conform PUG, suprafața 2404 mp, taraua 66, parcelele A 2968/25/10, A 2968/25/12, A 2968/25/18, A 2968/25/19/1, A 2968/25/19/2, suprafața 2373 mp, lățimea 8 m, vecinatati: Nord - strada Vaii, Sud - strada Ezareni, Est și Vest - proprietati particulare	2015	42,133.90	HCL 237/29.11.2017; HCL 262 / 22.12.2020; Contract donate 8726/15.11.2017, CF 83794 Miroslava
138	1.3.7	Strada Petre P. Carp	Sat Valea Adanca, intravilan conform PUG, taraua 66, parcelele A 2968/25/10, A 2968/25/12, A 2968/25/18, A 2968/25/19/1, A 2968/25/19/2, suprafața 2373 mp, lățimea 8 m, vecinatati: Nord - strada Vaii, Sud - strada Ezareni, Est și Vest - proprietati particulare	2018	42,133.90	HCL 10/30.01.2018; HCL 262 / 22.12.2020; Contract donate 9446/19.12.2017, CF 83793 Miroslava
139	1.3.7	Strada Ștefan cel Mare și Sfânt	Sat Valea Adanca, intravilan conform PUG, suprafața 1296 mp, lățimea 8 m, vecinatati: la Nord strada Vaii, la Sud, Est și Vest - proprietati particulare	2018	22,687.48	HCL 10/30.01.2018; HCL 262 / 22.12.2020; Contract donate 246/16.01.2018, CF 83398 Miroslava
140	1.3.7	Strada Mihai Viteazul	Sat Valea Adanca, intravilan exims conform PUG, suprafața 2472 mp, taraua 66, parcela A 2968/25/14, lățimea 8 m, vecinatati: Nord - str. Vaii, Sud - str. Ezarci, Est și Vest - proprietati particulare	2019	41,422.18	HCL 105/30.05.2019; HCL 262 / 22.12.2020; Contract donate nr. 2638/07.05.2019, CF 8741.6 Miroslava
141	1.3.7	Strada Octavian Cotescu	Sat Valea Adanca, intravilan exims conform PUG, taraua 63, suprafața 2482mp (din suprafața totală de 3632 mp), lățimea 292 m din lățimea totală de 427 m), lățimea 9m; *Tronson 1 cu lățimea de 236 m (din lățimea totală de 340 m), vecinatati la Est strada Școlii, la Est strada Măruului, la Vest drum, la Nord și Sud, proprietati particulare; *Tronson 2 cu lățimea de 56 m (din lățimea totală de 87 m), vecinatati: la Est strada Măruului, la Vest drum, la Nord și la Sud proprietati particulare	2020	95,918.12	HCL 262 / 22.12.2020; Contract donate 6494/26.10.2020; CF 81585 și 81637 Miroslava
142	1.3.7.1	Strada Pajistei	Intravilan exims conf. PUG - sat Valea Adancă, cu lățimea de 4 m, vecinatati: Nord - str. Măruului, Est și Vest - proprietati particulare, Sud - str. Coșacilor; cu suprafața aferentă următoarelor cote indivize: *434,5 mp din suprafața totală de 866 mp, Nr. cadastral 60090	2023	1.00	Declaratie notariala renunțare nr. 3631 / 24.08.2023, 3893 / 05.09.2023, 1946 / 24.08.2023, 3856 / 01.09.2023, 3809 / 30.08.2023, 3820 / 31.08.2023, nr. 3946 / 08.09.2023, nr. 3950 / 08.09.2023, nr. 4051 / 13.09.2023; HCL 191 / 28.09.2023; HCL 192 / 28.09.2023; HCL 216 / 26.10.2023; HCL 217 / 26.10.2023; CF 60090 Miroslava
STRAZI SAT HORPAZ						
143	1.3.7	Strada Principala	Intravilan și intravilan exims conform PUG - sat Horpaz, suprafața totală de 24351 mp, compusă din: * Tronson 1 = 4576 mp, intabulat cu Nr. cadastral 98220; * Tronson 2 = 19775 mp, intabulat cu Nr. cadastral 98221; identificată în Cvaral 0 - parcela Ds 337 (trece și prin De 3150), în taraua 69 - parcela A3151 (trece și prin De 3158), și în taraua 70 - parcela A 3163; cu lățimea de 2290 m, lățimea între 2 - 16 m, vecinatati: Nord - str. Școlii, str. Iazului și proprietati particulare, Est - Drumul Județean, Sud - str. Nouă, str. Unirii și proprietati particulare, Vest - proprietati particulare și De 3158, astfel pe o lățime de 1007,40 m; lățimea carosabilului 4 m, acostament beton 897,91 m, șanțuri și rigole betonate 732 m, 2 buc podete tubulare cu diametrul de 0,5 m și lățimea de 8 m; 2 buc semafoare pentru pietoni la km 0+0,000; 2 buc semafoare pentru autoturisme la km 0+0,000; 53 bucați indicatoare rutiere.	2012	2,292,440.53	Act de dezmembrare nr. 1812 / 11.08.2023, Proces - verbal recepție nr. 50298 / 04.12.2019; HCL 53 / 26.04.2012; HCL 262 / 22.12.2020; HCL 16 / 28.01.2021; HCL 113 / 29.04.2022; HCL 190 / 28.09.2023; CF 98220 Miroslava; CF 98221 Miroslava
144	1.3.7.2	Strada Școlii	Trotuar, cu lățimea totală 602 m; Tronson 1 cu lățimea de 322 m; Tronson 2 cu lățimea de 160 m, Tronson 3 cu lățimea de 120 m. Lățimea rigolei carosabile este de 587 m	2021	434,26.85	Proces - verbal recepție finală 50298/04.12.2019; HCL 16/28.01.2021
			Sat Horpaz și intravilan exims conform PUG - sat Horpaz, compusa din următoarele tronsoane: * Tronson 1 - suprafața de 10231 mp, identificată în cvaral 0 - parcela Ds 338, și în taraua 67 - parcelele A 3127/10271 și P 3125/3, cu lățimea de 926 m, lățimea între 7-16 m, vecinatati: Nord - proprietati particulare și domeniul public, Est - proprietati particulare, Sud - str. Principala, Vest - proprietati particulare și str. Bisericii; Nr. cadastral 98787; * Tronson 2 - Intravilan exims conf. PUG sat Horpaz, lățimea 7 m, lățimea 144 m, cu suprafața aferentă cotei indivize de 43,64 mp din suprafața totală de 502 mp, vecinatati: Nord, Est și Sud - proprietati particulare, Vest - Strada Școlii (tronson 1), Nr. cadastral 60280; * Tronson 3 - Intravilan exims conf. PUG sat Horpaz, lățimea 7 m, lățimea 144 m, vecinatati: Nord, Est și Sud - proprietati particulare, Vest - Strada Școlii (tronson 1) cu suprafața aferentă cotelor indivize de: * 76,29 mp din suprafața totală de 534 mp, Nr. cadastral 60311; * 115 mp din suprafața totală de 460 mp, Nr. cadastral 60317; * 101,33 mp din suprafața totală de 456 mp, Nr. cadastral 60365; * 340,90 mp din suprafața totală de 974 mp, Nr. cadastral 60720.	2012, 2023	824,082.02	Proces-verbal recepție nr. 12733 / 16.08.2011; Declarațiile de renunțare nr. 3069 / 05.11.2015, nr. 586 / 07.03.2016, nr. 2312 / 13.09.2016, nr. 1946 / 07.08.2017; nr. 2123 / 22.08.2017; HCL 53 / 26.04.2012; HCL 190 / 28.09.2023; HCL 246 / 29.11.2023; HCL 247 / 29.11.2023; CF 98787 Miroslava (tr. 1); CF 60260 Miroslava (tr. 2); CF 60720 Miroslava (tr. 3); CF 60317 Miroslava (tr. 3); CF 60311 Miroslava (tr. 3); CF 60365 Miroslava (tr. 3)



145	1.3.7	Strada Macului	Intravilan extins conf. PUG - sat Horpaz, cu lățimea de 7 m, lungimea de 209 m, vecinătăți: Nord, Sud și Est - proprietăți particulare, Vest - str. Școlii; cu suprafața aferentă următoarelor cote indivize: *9,74 mp (cota indiviză de 2/20) din suprafața totală de 974 mp, Nr. cadastral 60720; *27,96 mp (cota indiviză de 1/17) din suprafața totală de 460 mp, Nr. cadastral 60317; *25,33 mp din suprafața totală de 456 mp, Nr. cadastral 60365	2023	1 00	Declarație de renunțare nr. 1934 / 24.08.2023, HCL 191 / 28.09.2023, HCL 192 / 28.09.2023, CF 60720 Mirosloava, CF 60317 Mirosloava, CF 60365 Mirosloava
146	1.3.7.2	Strada Bisericii	Intravilan sat Horpaz, suprafață de 2234 mp, ecartul 0 - parcela Ds 28 și tarla 0 - parcela De 3160 (trece și prin A 3116, P 3115, V 3114, Pd 3161, Pd 3162 și C 3110), lungime de 502 m, lățime între 4 - 7 m, vecinătăți: Nord - proprietăți particulare, Est - Str. Școlii, Sud - proprietăți particulare, la Vest - De 3160, asfalt; Nr. Cadastral 98051; teren neînregistrat	2012	483,846.99	Proces - verbal recepție nr. 12733 / 16.08.2011; HCL 53 / 26.04.2012; HCL 94 / 27.04.2023; CF 98051 Mirosloava
147	1.3.7.1	Strada Izolață	Intravilan extins conf. PUG sat Horpaz, suprafața 1250 mp, lungimea 290 m, lățimea 5 m, tarla 5 m, tarla 70, parcela De 3163/1 și tarla 69 parcela De 3151/1/10 amplasată între str. Principala și nr. cadastral 68807; vecinătăți: Nord, Vest și Est - proprietăți particulare, Sud - str. Principala	2012	50,820.58	Proces-verbal recepție 12733/16.08.2011; HCL 53 / 26.04.2012; HCL 3/31.01.2019; HCL 198/24.09.2023, CF 92135 Mirosloava
148	1.3.7.2	Strada Iazului	Sat Horpaz și intravilan extins conform Planului Urbanistic General, suprafața totală de 9,409.44 mp este compusă din 4 tronsoane: * Tronson 1 - sat Horpaz, suprafață de 5080 mp, ecartul 0, parcelă Ds 111 și tarla 67, parcela De 3127/101 (trece și prin De 3124); De 3123/101, lungime de 876 m, lățime între 3 și 11 m, vecinătăți: Nord - proprietăți particulare, Est - Str. Iazului, tronson 2, Sud - proprietăți particulare, Vest - Str. Școlii; * Tronson 2 - intravilan extins sat Horpaz conf PUG, suprafață de 1422 mp, lungime de 180 m, lățime între 6 - 11 m, vecinătăți: Nord - proprietăți particulare, Est - proprietăți particulare, Sud - Str. Principala, Vest - proprietăți particulare, Nr. Cadastral 97224; * Tronson 3 = 2856 mp, lungimea 467 m, lățime între 6 - 7 m, vecinătăți: Nord - Str. Iazului (tronson 1), Est și Vest - proprietăți particulare, Sud - Str. Iazului (tronson 2), Nr. cadastrale 60057, 72839, 67901, 67894 și 63164; * Tronson 4 = 42,44 mp (conf. cotei indivize din suprafața de 886 mp), lățimea de 8 m, lungimea de 100 m, vecinătăți: Nord - drum public, Vest și Est - proprietăți particulare, Sud - Str. Iazului, Nr. cadastral 81905	2012, 2020, 2022, 2023	4,764,756.93	Contract donatie nr. 2089 / 28.06.2012; Contract donatie nr. 2697 / 07.08.2012; Contract donatie nr. 494 / 06.02.2013; Protocol preda-re-primitie nr. 4454 / 02.02.2021; Proces - verbal recepție nr. 29275 / 19.11.2020; Proces - verbal recepție nr. 34690 / 18.08.2021; Declarația de Renunțare la dreptul de proprietate nr. 704 / 30.03.2023; HCL 53 / 26.04.2012; HCL 29 / 30.08.2012; HCL 262 / 22.12.2020; HCL 39 / 25.02.2021; HCL 73 / 31.03.2022; HCL 94 / 24.04.2023; HCL 127 / 29.06.2023; HCL 130 / 29.06.2023; HCL 146 / 31.07.2023; CF 97224 Mirosloava, CF 60057 Mirosloava, CF 72839 Mirosloava, CF 67901 Mirosloava; CF 67894 Mirosloava, CF 63164 Mirosloava, CF 81905 Mirosloava
149	1.3.7.1	Abrogat în baza CF 64615 și HCL 244 / 29.11.2023 și raport al comisiei de inventariere 5858 / 17.11.2023 (CF vechi nr. 8542 cu Nr. Cadastral vechi 2274/8) și referat de aprobare nr. 64615 / 30.10.2023 (Strada Tineretului; *Sat Horpaz, intravilan; Pământ; cu lungimea de 179 m, lățimea 4 m); nr. inv. 427; val de inv. 6273,71 lei	2012	-	HCL 53 / 26.04.2012; HCL 244 / 29.11.2023; Proces-verbal recepție nr. 12733 / 16.08.2011	
150	1.3.7	Strada Nouă	Intravilan extins conform PUG sat Horpaz, suprafața 20.371 mp, Cv 0, parcela Ds 495 (trece și prin Pd 494, A 492, H 493, F 492/1, A 490, A 482, Vh 481, F 480), tarla 0, parcela De 3133 (trece și prin F 3760, A 3151, A 3759), teren neînregistrat; rețele edilitare: apa, gaz, energie electrică, lungimea de 1807 m, lățimea 7 - 17 m, vecinătăți: la Nord - proprietăți particulare, strada Principala, strada Nouă, la Est - proprietăți particulare, strada Prof. C-îm Dascalu, la Sud - strada Holdelor și proprietăți particulare, la Vest - proprietăți particulare și Soseaua de centură, Nr. Cadastral 97215	2012	1,524,617.46	HCL 53 / 26.04.2012; Proces-verbal recepție 12733/16.08.2011; HCL 113 / 29.04.2022; CF 97215 Mirosloava
151	1.3.7.2	Strada Unirii	Intravilan extins conform PUG - Sat Horpaz, suprafața de 3463 mp, în tarla 69 - parcela De 3150, lungimea 362 m, lățimea 11 - 19 m, vecinătăți: Nord - str. Principala, Est și Vest - proprietăți particulare, Sud - str. Noua; asfalt pe o lungime 337,20 m; lățimea carosabilului 5,5 m; acostament beton 366 m, șanturi și rigole betonate 340,32 m; 10 bucați indicatoare rutiere, Nr. cadastral 98746	2012	372,584.96	HCL 53 / 26.04.2012; HCL 262 / 22.12.2020; HCL 113 / 29.04.2022; CF 98746 Mirosloava
152	1.3.7.2	Strada Holdelor	Intravilan extins conf. PUG - sat Horpaz, cu suprafața de 1013 mp, identificată în tarla 80 - parcelele: 1(3759/60/5) și 1(3759/60/6); lungimea 242 m, lățimea 5 m, asfalt, vecinătăți: Nord - strada Nouă, Sud - strada Independenței, Est și Vest - proprietăți particulare; Nr. cadastral 98654	2014	169,635.60	Act de alipire nr. 4895 / 30.10.2023; Contract de donatie nr. 467 / 10.02.2014; HCL 40 / 27.02.2014; HCL 14 / 28.01.2016; HCL 262 / 22.12.2020; HCL 244 / 29.11.2023; CF 98654 Mirosloava
153	1.3.7.1	Strada Independenței	Sat Horpaz, intravilan extins conf. PUG, suprafața din acte 3048 mp, suprafața măsurată 3045 mp, lungimea 570 m, lățimea între 4 și 11 m, balast pe 470 m, tarla 80, parcela De 3759/1/1, amplasată între nr. cad 68269-Șos. de Centură și limita UAT Ciurea (str. Editurii); vecinătăți: Nord - proprietăți particulare, str. Macului, str. Holdelor, Sud - proprietăți particulare; Vest - sos. de centură; Est - limita UAT Ciurea	2016	169,810.84	HCL 14 / 28.01.2016; HCL 198/24.09.2020; CF 92064 Mirosloava
154	1.3.7	Strada Eroilor	Intravilan conf. PUG sat Horpaz, suprafața 1144 mp, lungimea 335 m, lățimea între 3 și 2,5 m, tarla 80, parcela De 3765, 3766/1/3, 3759/1/1, amplasată între nr. cadastral 68269, Șos. de Centură și limita UAT Ciurea (nr. cad 68289); vecinătăți: Nord și Sud - proprietăți particulare, Vest - sos. de centură, Est - limita UAT Ciurea	2016	11,741.31	HCL 14 / 28.01.2016; HCL 198/24.09.2020; HCL 262 / 22.12.2020; CF 92294 Mirosloava





155	1.3.7.1	Strada Constantin Dascalu	Intravilan extins conform PUG - sat Horpaz, suprafața de 807 mp, în aria 80 - parcela A.3759/1/14, pământ, lungimea 92 m, lățimea între 7 și 9 m, vecinătăți: Nord, Est și Sud - proprietăți particulare, Vest - Str. Nouă, Nr.cadastral 98298	2017	4,836.72	HCL 106/27.04.2017; HCL 324/12.12.2022; HCL 190/28.09.2023; CF 98298 Miroslava
156	1.3.7	Strada Macului	Sat Horpaz, intravilan conform PUG, suprafața 1949 mp, lungimea 243 m, lățimea 8 m, vecinătăți: Nord - str. Noua, Sud - str. Independenței, Est și Vest - proprietăți particulare	2018	42,584.14	Contract de donație nr.1757/20.03.2018; HCL 69/30.03.2018; HCL 262/22.12.2020; CF 82192; CF 82112 Miroslava
157	1.3.7	Strada Trandafirilor	Intravilan extins conform PUG, sat Horpaz Nr. Cadastral 68034 (cota indiviză de 264 mp din suprafața, totală de 924 mp), cu lungimea de 225 m, lățimea de 6 m, având următoarele vecinătăți: la Nord - strada Izvoai, la Est - numărul cadastral 74602, la Sud - numărul cadastral 72015, la Vest - proprietate particulară	2019	3,942.98	Contract de donație nr. 7336/08.11.2019; HCL 16/28.01.2021; CF 68034 Miroslava
158	1.3.7.1	Strada Mardului	Amplasată conform PUG - sat Horpaz, cu lățimea între 5 - 8 m, lungimea de 418 m, vecinătăți: Nord, Est și Vest - proprietăți particulare, Sud - str. Izvoai; cu suprafața aferentă unghiurilor cote indivize: * 345 mp din suprafața totală de 2949 mp, cu Nr. Cadastral 63698, * 104 mp cu Nr. Cadastral 89001	2023	1.00	Declarație notarială renunțare nr. 3679 / 25.08.2023, nr. 3656 / 25.08.2023, nr. 3582 / 22.08.2023; HCL 191/28.09.2023; HCL 192/28.09.2023; CF 63698 Miroslava, CF 89001 Miroslava
STRADA CIURBEȘTI						
159	1.3.7.1	Strada Principală	Intravilan conf. PUG si Extravilan comuna Miroslava - sat Ciurbești, suprafața de 21985 mp, tarlaua 0, parcelele - Ds 226, Ds 39, Ds 3133 - parțial, Ds 3595 - parțial, asfalt, cu lungimea de 1660 m, lățimea între 9 și 6 m, teren împrejmuit; vecinătăți: Nord - proprietate particulară, str. Tineretului, str. str. Pădurii, Sud - proprietate particulară, str. Neculai Hartan, str. Caminului, str. Imasului, str. Recea, Vest - proprietate particulară si drum public, Est - sos. de centură; Nr. Cadastral 97391	2012	1,454,520.10	Act de dezmembrare nr. 114 / 19.01.2023; Proces - verbal receptie nr. 12733 / 16.08.2011; HCL 53 / 26.04.2012; HCL 94 / 27.04.2023; CF 97391 Miroslava
160	1.3.7.2	Strada Tineretului	Intravilan conf. PUG si Extravilan comuna Miroslava - sat Ciurbești, suprafața de 3739 mp, tarlaua 0, parcelele - Ds 71, lungimea 333 m, lățimea cuprinsă între 4 și 5 m, asfalt pe o lungime 331,28 m, lățimea carosabilului 4 m, acostament balast 663,60 m, 7 buciți indicatoare rutiere; teren împrejmuit; vecinătăți: Nord - drum public, Sud - str. Principala, Vest - proprietate particulară si Aleea rozelor, Est - proprietate particulară; Nr. Cadastral 97392	2012	308,453.39	Act de dezmembrare nr. 114 / 19.01.2023; HCL 53 / 26.04.2012; HCL 262 / 22.12.2020; HCL 94 / 27.04.2023; CF 97392 Miroslava
161	1.3.7.2	Aleea Rozelor	Intravilan conf PUG si Extravilan comuna Miroslava - sat Ciurbești, suprafața de 5214 mp, parcelele - Ds 149 și Ds 150, lungimea 553 m, lățimea cuprinsă între 5 și 8 m, asfalt pe o lungime 548 m, lățimea carosabilului 4 m, acostament beton 1090,84 m; șanțuri și rigole betonate 800,50 m, 18 buciți indicatoare rutiere; teren împrejmuit; Nr. Cadastral 97393	2012	512,236.42	Act de dezmembrare nr. 114 / 19.01.2023; HCL 53 / 26.04.2012; HCL 262 / 22.12.2020; HCL 94 / 27.04.2023; CF 97393 Miroslava
162	1.3.7.2	Strada Pădurii	Intravilan conf. PUG si Extravilan comuna Miroslava - sat Ciurbești, suprafața de 4449 mp, parcelele - Ds 210 și Ds 3239 - parțial, lungimea 552 m, lățimea cuprinsă între 6 și 9 m, asfalt pe o lungime 550 m, lățimea carosabilului 4 m, acostament balast 530 m, acostament beton 560 m, 9 buciți indicatoare rutiere; teren împrejmuit; Nr. Cadastral 97394	2012	561,039.22	Act de dezmembrare nr. 114 / 19.01.2023; HCL 53 / 26.04.2012; HCL 262 / 22.12.2020; HCL 94 / 27.04.2023; CF 97394 Miroslava
163	1.3.7	Strada Profesor Neculai Hârjan	Compușă din două sectoare: Sector 1 cu suprafața de 12219 mp, amplasat în sat Ciurbești și intravilan extins conform PUG sat Ciurbești, în Cv 0, parcela Ds 577 (trece și prin zona necadastrată), cu lungimea de 980 m, lățimea cuprinsă între 6 și 11 m, cu următoarele vecinătăți: la Nord proprietăți particulare și strada Bisericii, la Est parcela Hc 3736, la Sud proprietăți particulare, la Vest strada Izvoai, strada Izvoarelor și proprietate particulară; Sector 2, nr cadastral 92604, cu suprafața de 14361 mp, amplasată în intravilan extins conform PUG sat Ciurbești, tarlaua 78, parcelele Ds 3754 (trece și prin A.3756, P 3744), P 3755/1/11, P 3737 (trece și prin P 3755, P 3740, trece și prin zona necadastrată), cu lungimea de 1339 m și lățimea cuprinsă între 6 și 11 m, cu următoarele vecinătăți: la Nord - proprietate particulară, la Est - limita cu comuna Ciurea, la Sud - pasunea comunală (domeniul public) și proprietate particulară, la Vest - Hc 3736	2012	1,381,724.00	HCL 53 / 26.04.2012; HCL 224/14.10.2021; sector 1- CF 95509; sector 2-CF 95264 Miroslava
164	1.3.7	Strada Bisericii	Sat Ciurbești, intravilan, suprafața din acte 10453 mp, suprafața măsurată 10295 mp, tarlaua 0, lungimea 855 m, lățimea între 6 și 4 m, parcelele Ds 709, Ds 708, Ds 657, compusă din drumul până la biserică satului Ciurbești și două fundacuri, amplasată între nr. cadastral 84979 și nr. cadastral 78535; vecinătăți: Nord - proprietate particulară si sos. de centura, Sud si Vest - proprietate particulară si str. Neculai Hartan, Est - proprietate particulară; Nr. cadastral 97955, Nr. cadastral 92156; teren neîmprejmuit	2012	149,833.09	HCL 53 / 26.04.2012; Proces-verbal receptie 12733/16.08.2011; HCL 198/24.09.2020; CF 92156 Miroslava, CF 97955 Miroslava
165	1.3.7	Strada Izvoarelor	Intravilan sat Ciurbești, suprafața de 3683 mp, tarlaua 0, lungimea 365 m, lățimea între 6 și 4 m, parcelele Ds 576, Ds 520, Ds 765, amplasată între str. Neculai Hârjan, proprietate particulară, parcela P3706, imasul satului Ciurbești și inepoi la str. Neculai Hârjan; vecinătăți: Nord - proprietate particulară si str. Neculai Hartan, Sud - proprietate particulară si drum public, Vest și Est - proprietate particulară	2012	63,963.84	HCL 53 / 26.04.2012; Proces-verbal receptie 12733/16.08.2011; HCL 198/24.09.2020; CF 92196 Miroslava
166	1.3.7	Strada Căminului	Intravilan conf. PUG si Extravilan comuna Miroslava - sat Ciurbești, suprafața 4649 mp, tarlaua 0 - parcelele Ds 457, Ds 550/1 și tarlaua 78 - parcelele Ds 3705/1, Ds 3706/1; lungimea 822 m, lățimea 4 - 17 m, amplasată între nr. cadastrale 85228 și 82971; teren neîmprejmuit; Nr. Cadastral 92144; Nr. Cadastral 97400	2012	144,030.06	Act de dezmembrare nr. 114 / 19.01.2023; HCL 53 / 26.04.2012; HCL 262 / 22.12.2020; HCL 94 / 27.04.2023; CF 92144 Miroslava, CF 97400 Miroslava

167	1.3.7.2	Strada Inașului	Amplasată în sat Ciurbești și intravilan extins conf. PUG - sat Ciurbești, suprafața de 3782 mp - parțial imabulată cu Nr. cadastral 97398 (punctu 526 mp), Cvarial 0 - parcela Ds 382 și Tarlaua 78 - parcelele C-e 3704 și P 3705, lungimea 475 m, lățimea între 4 și 16 m, vecinătăți: Nord - str. Principala, Est - proprietăți particulare și str. Căminului, Sud și Vest - Domeniul Public al UAT; asfalt pe o lungime 365 m, lățimea carosabilului 4 m, acostament balast 365 m, acostament beton 282.70 m, șanțuri și rigole betonate 235.34 m. 11 bucați indicatoare rutiere; teren neîmprejmuit.	2012	319,819.18	Act de dezmembrare nr. 114 / 19.01.2023; HCL 53 / 26.04.2012; HCL 262 / 22.12.2020; HCL 94 / 27.04.2023; HCL 146 / 31.07.2023; CF 97398 Miroslava
168	1.3.7.2	Strada Viilor	Intravilan conf. PUG și Extravilan comuna Miroslava - sat Ciurbești, suprafața de 3716 mp, tarlaua 0, parcelele - Ds 332, lungimea 332 m, lățimea cuprinsă între 4 și 9 m, asfalt pe o lungime 400 m, lățimea carosabilului 4 m, acostament beton 392.70 m, șanțuri și rigole betonate 305.80 m, 10 bucați indicatoare rutiere; teren împrejmuit; Nord - str. Parcului, Sud - str. Recea, Vest și Est - proprietăți particulare; Nr. Cadastral 97396	2012	350,486.77	Act de dezmembrare nr. 114 / 19.01.2023; HCL 53 / 26.04.2012; HCL 262 / 22.12.2020; HCL 94 / 27.04.2023; HCL 262 / 22.12.2020; CF 97396 Miroslava
169	1.3.7.2	Strada Parcului	Intravilan conf. PUG și Extravilan comuna Miroslava - sat Ciurbești, suprafața de 5266 mp, tarlaua 0, parcelele - Ds 254, Ds 381, lungimea 557 m, lățimea cuprinsă între 6 și 11 m, asfalt pe o lungime 551,5 m; lățimea carosabilului 5.50 m; acostament balast 551,5 m; acostament beton 529.41 m, șanțuri și rigole betonate 400.52 m; drumuri laterale 45,40 mp; 7 bucați indicatoare rutiere; teren împrejmuit; vecinătăți: Nord - str. Principala, Sud - str. Recea, Vest - proprietăți particulare, Est - domeniul public și domeniul privat al UAT; Nr. Cadastral 97397	2012	585,663.40	Act de dezmembrare nr. 114 / 19.01.2023; HCL 53 / 26.04.2012; HCL 262 / 22.12.2020; HCL 94 / 27.04.2023; CF 97397 Miroslava
170	1.3.7.1	Strada Recea	Intravilan conf. PUG și Extravilan comuna Miroslava - sat Ciurbești, suprafața de 1203 mp, tarlaua 0, parcela - Ds 331, balast cu lungimea de 175 m, lățimea între 6 și 4 m, 7 buc indicatoare rutiere; teren împrejmuit; vecinătăți: Nord - str. Principala, Sud - str. Parcului, Vest - proprietăți particulare, Est - proprietăți particulare și str. Viilor; Nr. Cadastral 97395	2012	153,337.96	Act de dezmembrare nr. 114 / 19.01.2023; Proces - verbal recepție nr. 12733 / 16.08.2011; Proces - verbal recepție nr. 37887 / 10.09.2019; HCL 53 / 26.04.2012; HCL 170 / 19.09.2019; HCL 94 / 27.04.2023; HCL 145 / 31.07.2023; CF 97395 Miroslava
171	1.3.7	Strada Iazului	Sat Ciurbești, intravilan extins conf. PUG - suprafața 3500 mp, Tarlaua 0, lungimea 450 m, lățimea 8 m, tarlaua 78 parcelele Ds 3700, 3731, 3732, 3735, 3733, 3734, amplasată între str. Neoului Hârțan și Ds 3717; vecinătăți: Nord - str. Neoului Hârțan, Sud - drum public, Vest - proprietăți particulare, Est - domeniul public și drum public	2016	157,719.05	HCL 14 / 28.01.2016; HCL 198/24.09.2020; CF 92112 Miroslava
172	1.3.7.1	Strada Triumfului	Intravilan conf. PUG și Extravilan comuna Miroslava - sat Ciurbești, suprafața de 1698 mp, tarlaua 0, parcela - Ds 400, piatră, cu lungimea de 151 m, lățimea 11 m, teren împrejmuit; vecinătăți: Nord - str. Căminului, Sud - str. Inașului, Vest și Est - proprietăți particulare; Nr. Cadastral 97399	2017	52,923.50	Act de dezmembrare nr. 114 / 19.01.2023; HCL 237 / 29.11.2017; HCL 94 / 27.04.2023; CF 97399 Miroslava
173	1.3.7	Strada Movilei	Intravilan extins conf. PUG sat Ciurbești, suprafața 1474 mp, identificată în Tarla 0, parcela Ds 3767/3, lungimea 240 m și lățimea de 8 m, vecinătăți: la Nord - Soseaua de centura cu NC 74684, la Sud - linia cu comuna Chirea, iar la Est și Vest - proprietăți particulare; Nr. cadastral 98035; teren neîmprejmuit	2022	1.00	HCL 283 / 28.10.2022; CF 98035 Miroslava
STRĂZI VOROVEȘTI						
174	1.3.7.2	Strada Principală	Sat Vorovești, intravilan, tarlaua 0, parcelele Ds 1043, Ds 125 și tarlaua 43 parcela Ds 2037, suprafața 35254mp, lungimea 2789 m, lățimea cuprinsă între 10 și 14 m, amplasată de la DJ 248 până la Ds 1065, asfalt pe o lungime 2789 m, lățimea carosabilului 5,5 m, acostament balast 740 m, drumuri laterale 329 m, 64 bucați indicatoare rutiere; vecinătăți: Nord - drum public, Est - proprietăți particulare, str. Viilor, str. Fabricii, Vest - proprietăți particulare, str. Foșoara, str. Siliste, str. Paraului, Sud - str. Prof. D. Pricop, DJ 248 A	2012	5,004,407.32	HCL 53 / 26.04.2012; HCL 262 / 22.12.2020; CF 95508 Miroslava
175	1.3.7.2	Strada Profesor Dumitru Pricop	Sat Vorovești intravilan DJ 248.A, Asfalt, cu lungimea de 764 m, lățimea 6 m, trotuar cu lungimea de 483,60 m	2012	642,652.54	Proces - verbal recepție 12733 / 16.08.2011; Proces - verbal recepție 25982 / 18.06.2021; HCL 53 / 26.04.2012; HCL 72 / 31.03.2022
176	1.3.7.1	Strada Militari	Intravilan extins conf. PUG - sat Vorovești, suprafața totală de 2965 mp, compusă din: * suprafața de 2963 mp intabulată cu Nr. Cadastral 98242; * suprafața de 2 mp intabulată cu Nr. Cadastral 96738; identificată în tarlaua 50 - parcelele Ds 2295/1 și Ds 2261, lungimea 413 m, lățimea între 7-10 m, vecinătăți: Nord - Str. Ion Neculce și DJ 248A, Est și Vest - proprietăți particulare, Sud - Ds 2295	2012	24,365.39	Act de dezmembrare nr. 1818 / 11.08.2023; Proces-verbal de recepție nr. 12733 / 16.08.2011; HCL 53 / 26.04.2012; HCL 198 / 24.09.2020; HCL 125 / 29.04.2022; HCL 190 / 28.09.2023; CF 98242 Miroslava; CF 96738 Miroslava
177	1.3.7.1	Strada Ion Neculce	Intravilan extins coriform PUG - sat Vorovești, suprafața totală de 1878 mp, compusă din: * suprafața de 1862 mp intabulată cu Nr. cadastral 98241; * suprafața de 3 mp intabulată cu Nr. cadastral 97994; * suprafața de 13 mp intabulată cu Nr. cadastral 95075; identificată în tarlaua 51 - parcela Ds 2325/1, lungimea 396 m, lățimea între 3-8 m, vecinătăți: Nord și Sud - proprietăți particulare, Est - Ds 2325, Vest - Str. Militari și DJ 248A	2012	15,637.62	Act de dezmembrare nr. 1818 / 11.08.2023; Proces-verbal de recepție nr. 12733 / 16.08.2011; HCL 53 / 26.04.2012; HCL 198 / 24.09.2020; HCL 125 / 29.04.2022; HCL 190 / 28.09.2023; CF 98241 Miroslava; CF 97994 Miroslava; CF 95075 Miroslava



178	1.3.7.2	Strada Focșoșia	Sat Vorovești, intravilan, suprafața 15059 mp, tarla 0, parcela Ds 320, teren neînprimit, rețele edilitare: apa, gaz, energie electrică, asfalt, cu lungimea de 1029 m, lățimea între 13 și 6 m, vecinătăți: Nord - proprietăți particulare, str. Stani, str. Marului, str. Haznalei, str. Bisericii, str. Paului, str. Cicoarei, Sud - proprietăți particulare, str. Paraului, str. Serelor, str. Prunilor; Est - str. Principala; Sud - drum public, Nr. Cadastral 97223	2012	847,529.59	HCL 53 / 26.04.2012; Proces-verbal recepție 12733/16.08.2011; CF 97223 Miroslava
179	1.3.7.2	Strada Viilor	Sat Vorovești, intravilan extins conf. PUG tarla 0, parcele Ds 1088/15, suprafața 3784 mp, lungimea de 437 m, lățimea între 4 și 12 m, asfalt pe o lungime de 436,63 m, lățimea carosabilului 4 m, acostament balast 682 m, acostament beton 170,26 m, șanțuri și rigole betonate 152,67 m, drumuri laterale 45,50 mp, vecinătăți: la Vest strada Principala (Ds 1043), la Est și Nord proprietăți particulare, la Sud strada Principala (Ds 1043) dar și proprietăți particulare, 12 buc indicatoare rutiere	2012	404,787.19	HCL 53 / 26.04.2012; HCL 198/24.09.2020; HCL 262 / 22.12.2020; CF 92195 Miroslava
180	1.3.7.2	Strada Pădurii	Sat Vorovești, intravilan extins conf. PUG tarla 0, parcele Ds 1042, tarla 43, parcela Ds 2034 (parțial), suprafața 1784 mp, lungimea 297 m, lățimea cuprinsă între 4 și 6 m, asfalt pe o lungime 190 m, lățimea carosabilului 4 m, acostament balast 190 m, acostament beton 150 m, 9 bucați indicatoare rutiere; vecinătăți: Nord și Sud - proprietăți particulare, Est - Str. Albinelor, Vest - str. Principala	2012	168,283.85	HCL 53 / 26.04.2012; HCL 262 / 22.12.2020; CF 92208 Miroslava
181	1.3.7.2	Strada Buzamet	Sat Vorovești, intravilan conform PUG sat Vorovești, tarla 43, parcela Ds 2036/2, suprafața 3937 mp, lungimea 600 m, lățimea cuprinsă între 9 și 9 m, asfalt pe o lungime 600 m, lățimea carosabilului 4 m, acostament balast 1200 m, 30 bucați indicatoare rutiere; Nord și Sud - proprietăți particulare, Est - str. Prof. D. Pripop (DI 248 A), Vest - str. Principala	2012	533,319.30	HCL 53 / 26.04.2012; HCL 262 / 22.12.2020; CF 95524
182	1.3.7.2	Strada Peptănari	Intravilan extins conf. PUG - sat Vorovești, suprafața masurată: 2891 mp, din acte: 3913 mp; tarla 44 - parcela Ds 2038, lungimea de 629 m, lățimea între 7 și 4 m, amplasată între str. Principala și drumul vicinal Ds 2038, asfalt pe o lungime 628,2 m, lățimea carosabilului 4 m, acostament balast 1255,39 m; vecinătăți: Nord și Sud - proprietăți particulare, Est - str. Principala, Vest - drum public, Nr. Cadastral 96945	2012	481,359.60	Act de dezmembrare nr. 5251 / 14.11.2022; HCL 53 / 26.04.2012; HCL 198/24.09.2020; HCL 262 / 22.12.2020; HCL 62 / 30.03.2023; CF 96945 Miroslava
183	1.3.7	Strada Lacului	Intravilan extins conf. PUG sat Vorovești, suprafața 388 mp, lungimea 66 m, lățimea 6 m, CV 30, parcela Ds 1088/15 (trece și prin zona necadastrată), amplasată între nr. cadastral 85092 și str. Principala (Ds 1043); vecinătăți: Nord, Sud și Vest - proprietăți particulare, Est - str. Principala	2012	3,361.30	HCL 53 / 26.04.2012; Proces-verbal recepție 12733/16.08.2011; HCL 111/31.05.2018; HCL 198 / 24.09.2020; CF 92696 Miroslava
184	1.3.7.2	Strada Siliște	Intravilan extins conform PUG sat Vorovești, suprafața 6430 mp, tarla 0 - parcelele Ds 604, Ds 746, Ds 745, Ds 797 și Ds 843/10, lungimea 527 m, lățimea cuprinsă între 4 și 7 m, asfalt pe o lungime 926 m, lățimea carosabilului 4 m, acostament balast 875,58 m, acostament beton 100 m, șanțuri și rigole betonate 100 m, drumuri laterale 45,40 mp, 30 bucați indicatoare rutiere; vecinătăți: Nord - str. Principala, Sud - str. Serelor, Est - proprietăți particulare, Vest - proprietăți particulare și str. Paraului; Nr. Cadastral 96927	2012	809,093.70	Act de dezmembrare nr. 5251 / 14.11.2022; HCL 53 / 26.04.2012; HCL 198 / 24.09.2020; HCL 262 / 22.12.2020; HCL 62 / 30.03.2023; CF 96927 Miroslava
185	1.3.7.2	Strada Păraului	Intravilan sat Vorovești, tarla 0, parcelele Ds 720, Ds 702, Ds 282 și Ds 746, suprafața 3631 mp, teren neînprimit, rețele edilitare: apa, gaz, energie electrică, lungimea 319 m, lățimea cuprinsă între 5 și 7 m, asfalt pe o lungime 314 m, lățimea carosabilului 4 m, acostament balast 612 m, 9 bucați indicatoare rutiere; vecinătăți: Nord și Sud - proprietăți particulare, Est - str. Prof. D. Pripop DI 248 A, Vest - str. Principala; Nr. Cadastral 97336	2012	295,132.50	HCL 53 / 26.04.2012; HCL 262 / 22.12.2020; CF 97336 Miroslava
186	1.3.7.2	Strada Serelor	Intravilan sat Vorovești, suprafața 3677 mp, T 0 - parcelele Ds 568 și Ds 603, lungimea 398 m, lățimea cuprinsă între 4 și 6 m, asfalt pe o lungime 358 m, lățimea carosabilului 4 m, acostament balast 707,40 m, 13 bucați indicatoare rutiere; vecinătăți: Nord - proprietăți particulare și str. Siliște, Est - proprietăți particulare, Sud - proprietăți particulare și str. Căstaniilor, Vest - str. Focșoșia; Nr. Cadastral 96926	2012	326,222.10	Act de dezmembrare nr. 5251 / 14.11.2022; HCL 53 / 26.04.2012; HCL 198 / 24.09.2020; HCL 262 / 22.12.2020; HCL 62 / 30.03.2023; CF 96926 Miroslava
187	1.3.7.2	Strada Livezilor	Intravilan sat Vorovești, suprafața 586 mp, tarla 0, parcela 178, teren neînprimit, rețele edilitare: apa, gaz, energie electrică, lungimea 85 m, lățimea cuprinsă între 4 și 6 m, asfalt pe o lungime de 76,45 m, lățimea carosabilului 4 m, acostament balast 76,45 m, m, acostament beton 75,16 m, șanțuri și rigole betonate 75,16 m; vecinătăți: Nord, est și Vest - proprietăți particulare, Sud - str. Stani; Nr. Cadastral 97368	2012	69,665.40	HCL 53 / 26.04.2012; HCL 262 / 22.12.2020; CF 97368 Miroslava
188	1.3.7.2	Strada Stăni	Sat Vorovești, DS 178, intravilan sat Vorovești suprafața 2268 mp, lungimea 289 m, lățimea cuprinsă între 5 și 11 m, asfalt pe o lungime de 288,20 m, lățimea carosabilului 4 m, acostament balast 576,40 m, acostament beton 47,91 m, șanțuri și rigole betonate 47,91 m, 9 bucați indicatoare rutiere; vecinătăți: Nord - proprietăți particulare și str. Livezilor, Est - str. Focșoșia, Sud - proprietăți particulare, Vest - proprietăți particulare și str. Bisericii	2012	269,343.90	HCL 53 / 26.04.2012; HCL 262 / 22.12.2020; HCL 98/28.04.2021; CF 94107
189	1.3.7.2	Strada Bisericii	Intravilan sat Vorovești, suprafața 6004 mp, tarla 0, parcelele Ds 355 și Ds 356, teren neînprimit, rețele edilitare: apa, gaz, energie electrică, lungimea 681 m, lățimea cuprinsă între 6 și 10 m, asfalt pe o lungime de 452,80 m, lățimea carosabilului 4 m, acostament balast 587,70 m, acostament beton 54,90 m, 13 bucați indicatoare rutiere; vecinătăți: Nord - proprietăți particulare și str. Stani, Est - proprietăți particulare, str. Marului, str. Haznalei, str. Focșoșia, Sud și Vest - proprietăți particulare; Nr. Cadastral 97219	2012	861,250.50	HCL 53 / 26.04.2012; HCL 262 / 22.12.2020; CF 97219 Miroslava



[Handwritten signature]



190	1.3.7.2	Strada Măruții	Intravilan sat Vorovești, suprafața 1427 mp, tarlaua 0, parcela Ds 319, teren neîmprejmuit, rețele edilitare: apa, gaz, energie electrică, lungimea 212 m, lățimea cuprinsă între 4 și 8 m, asfalt pe o lungime de 187 m, lățimea carosabilului 4 m, acostament balast 374 m, vecinătăți: Nord și Sud - proprietari particulare, Est - str. Focșoia, Vest - str. Bisericii; Nr. Cadastral 97222	2012	171,145.80	HCL 53 / 26.04.2012, HCL 262 / 22.12.2020; CF 97222 Miroslava
191	1.3.7.2	Strada Hoznatei	Intravilan sat Vorovești, suprafața 1376 mp, tarlaua 0, parcela Ds 284, teren neîmprejmuit, rețele edilitare: apa, gaz, energie electrică, lungimea 284 m, lățimea cuprinsă între 4 și 6 m, asfalt pe o lungime de 172 m, lățimea carosabilului 4 m, acostament balast 172 m, acostament beton 44,50 m, sanșuri și rigole betonate 44,50 m, 8 buciți indicatoare rutiere; vecinătăți: Nord și Sud - proprietari particulare, Est - str. Focșoia, Vest - str. Bisericii; Nr. Cadastral 97214	2012	151,979.40	HCL 53 / 26.04.2012; HCL 262 / 22.12.2020; CF 97214 Miroslava
192	1.3.7.2	Strada Pătrului	Intravilan sat Vorovești, suprafața 1723 mp, în cvartal 0 - parcela Ds 460, cu lungimea de 252 m și lățimea între 3 m și 8 m, vecinătăți: Nord, Sud și Vest - proprietari particulare, Est - Str. Focșoia; asfalt pe o lungime de 256 m, lățimea carosabilului 4 m, acostament balast 510 m, 9 buciți indicatoare rutiere; Nr. Cadastral 98303	2012	228,635.10	HCL 53 / 26.04.2012; HCL 262 / 22.12.2020; HCL 324 / 12.12.2022; CF 98303 Miroslava
193	1.3.7.2	Strada Cicoarei	Intravilan sat Vorovești, tarlaua 0, parcelele Ds 525 și Ds 526, suprafața 1372 mp, teren neîmprejmuit, rețele edilitare: apa, gaz, energie electrică, lungimea 214 m, lățimea cuprinsă între 4 și 6 m, asfalt pe o lungime de 214 m, lățimea carosabilului 4 m, acostament balast 330 m, 7 buciți indicatoare rutiere, vecinătăți: Nord, Sud și Vest - proprietari particulare, Est - str. Focșoia; Nr. Cadastral 97298	2012	182,330.10	HCL 53 / 26.04.2012; HCL 262 / 22.12.2020; CF 97298 Miroslava
194	1.3.7	Strada Petalelor	Sat Vorovești, intravilan extins conform PUG, suprafața totală 2422 mp, lungimea 307 m, lățimea 8 m, vecinătăți: la Nord DJ 248, la Est, Sud și Vest proprietari particulare, compus din: 1200 mp în tarlaua 49, parcela 2193/2, 113 mp parcela 1/13(2193/3/13), 176 mp, parcela 1/10(2193/3/10), 229 mp - parcela 1/2(2193/3/2), 176 mp parcela 1/8(2193/3/8), 176 mp parcela 1/12(2193/3/12), 176 mp parcela 1/4(2193/3/4), 176 mp parcela 1/6(2193/3/6)	2019	23,315.40	HCL 63/28.03.2019, Contract donatie 1336/07.03.2019; CF 86712 Miroslava; HCL 105/30.05.2019; HCL 262 / 22.12.2020; Contract donatie nr. 2475/24.04.2019; CF 87792; 87776; 87590; 87580; 87584; 87760; HCL 121/27.06.2019; Contract donatie 3280/06.06.2019, CF 87789
195	1.3.7.1	Strada Iasoniei	Sat Vorovești, intravilan extins conform PUG, suprafața 5151 mp, lungimea 640 m, lățimea 8 m, pietruit, vecinătăți: la Nord drumul De 2038, la Sud DJ 248 A, la Est și Vest proprietari particulare	2019	59,983.20	Contract donatie 1951 / 04.04.2019; HCL 91 / 25.04.2019; HCL 262 / 22.12.2020; CF 82590 Miroslava
196	1.3.7	Strada Daliei	Sat Vorovești, intravilan extins conform PUG, tarlaua 49, parcelele 2193/3/4/1; 2193/3/4/2 suprafața 2168 mp, lungimea 271 m, lățimea 8 m, vecinătăți la Nord DJ 248 A, la Est Sud și Vest proprietari particulare	2019	20,783.70	HCL 178/26.09.2019; HCL 262 / 22.12.2020; Contract donatie 6082/2019, CF 87097 Miroslava
197	1.3.7	Strada Câmpiei	Intravilan extins conf: PUG sat Vorovești, tarlaua 24 parcela De 1051/1, suprafața 828 mp, lungimea 100 m, lățimea 11 m, vecinătăți: Nord - pășunea publică, Sud - proprietari particulare, Est - strada Principală, Vest - De 1051	2020	7,593.30	HCL 16/28.01.2021; CF 93035 Miroslava
198	1.3.7	Strada Fabricii	Intravilan sat Vorovești identificată în Cv 0, parcela Ds 147 cu suprafața de 815mp, lungimea 124 m, lățimea 7 m, vecinătăți la Nord - proprietari particulare, la Sud - proprietari particulare, la Est - drum, la Vest - strada Principală	2020	7,059.25	HCL 16/28.01.2021; CF 95697 Miroslava
199	1.3.7	Strada Pronilor	Intravilan extins conform PUG, sat Vorovești, nr cadastral 95262 și 95263, identificată în tarlaua 21, parcelele De 857, De 858 cu suprafața de 840 mp, lungimea 200 m, lățimea 4 m, vecinătăți la Nord - proprietari particulare, la Sud - proprietari particulare, la Est - drum, la Vest - strada Focșoia	2020	7,276.00	HCL 16/28.01.2021; CF 85262 Miroslava, CF 95263 Miroslava
200	1.3.7	Strada Cerbului	Intravilan sat Vorovești, Nr cadastral 94837, suprafața 4302 mp, lungimea 676 m, lățimea cuprinsă între 5,4 și 7,9 m, vecinătăți: Nord, Est și Vest - proprietari particulare, Sud - drum județean	2022	63,786.00	HCL 174/30.06.2022; Contract donatie 2508/27.05.2022, CF 94837 Miroslava
STRAZI BALCIU						
201	1.3.7.2	Strada Principală	Intravilan sat Balcu, din 2 tronsoane: - Tronson 1, suprafața 11883 mp cu Nr. cadastral 96931, tarlaua 0 - parcela De 3312 și parțial De 233 (treece și prin Nr 413, Nr 414), lungimea 790 m, lățimea 8-18 m, vecinătăți la Nord - Tronsonul 2, la Est și la Vest proprietari particulare, la Sud DC 3312; - Tronson 2, suprafața 14447 mp cu Nr. cadastral 97233, Cv 0 - parcelele De 233, Nr 408, Nr 407, Nr 40; teren neîmprejmuit, rețele edilitare: canalizare, apa, gaz, energie electrică, lungimea 921 m, lățimea 8-18 m, vecinătăți la Nord strada Profesor Anton Nițu, la Est și la Vest proprietari particulare, la Sud Tronsonul 1, tronșur cu lungimea de 129 m	2012	1,578,811.52	Act de dezințare nr. 5251 / 14.11.2022; Proces - verbal recepție 12733 / 16.08.2011; HCL 53 / 26.04.2012; HCL 65 / 31.03.2022; HCL 72 / 31.03.2022; HCL 62 / 30.03.2023; CF 96931 Miroslava (tronson 1); CF 97233 Miroslava (tronson 2)
202	1.3.7.1	Strada Stadionului	Sat Balcu intravilan, DE 2563, balast, amplasata între Str. Prof. Anton Nițu (sat Miroslava) și Str. Tranșaficilor (sat Miroslava), cu suprafața de 4532 mp, cu lungimea de 832 m, lățimea între 8 și 4 m, Nr. Cadastral 94072	2012	147,482.72	HCL 53 / 26.04.2012; HCL 210/29.10.2018, HCL 98/28.04.2021; CF 94072 Miroslava
203	1.3.7	Strada Hoznatei	Sat Balcu intravilan, suprafața 11 480 mp, identificată în Cv 0, parcelele Ds 22 (treece și prin Nr 49, Nr 417), Ds 264 (treece și prin Nr 409, Nr 410, Nr 408, Nr 415; Nr 416), Ds 339, teren neîmprejmuit, rețele edilitare: apa, gaz, energie lungimea 1093 m, lățimea 5 - 15 m, vecinătăți: la Nord și la Sud strada Principală Tronson 2, la Est și la Vest proprietari particulare; Nr. Cadastral 97179	2012	939,569.84	HCL 53 / 26.04.2012; HCL 65/31.03.2022; CF 97179 Miroslava

204	1.3.7	Strada Prunilor	Intravilan sat Balcu, suprafața de 1579 mp, Cv 0, parcela Ds 392 (trece și prin Nr 414), teren neînprejmuit, rețele edilitare: apa, gaz, energie electrică, lățimea 8 - 17 m, vecinătăți la Nord, la Est și la Vest - proprietăți particulare, la Sud strada Principală Tronson 1, Nr. Cadastral 97272	2012	40.106,00	HCL 53 / 26.04.2012, HCL 65/31.03.2022, CF 97272 Miroslava
205	1.3.7	Strada Biserica Sfântul Neculai	Intravilan extins conf. PUG - sat Miroslava, cu suprafața totală de 13694 mp, compusă din: * tronson 1 = 2954 mp, intabulat cu Nr. cadastral 98247; * tronson 2 = 10740 mp, intabulat cu Nr. cadastral 98248, identificată în: Cv 0 - parcelă De 64, tarlaua 61 - parcelele De 2781 (trece și prin zona necadastrată, A 2629), De 2767 și De 2735; cu lățimea 1474 m, lățimea de 4-12 m, vecinătăți: Nord - proprietăți particulare, str. Vasile Alecsandri, str. Elias Saraga, str. Constantin Mavrocordat, Est - str. Veche, Sud - proprietăți particulare, Vest - str. Principală, trotuar cu lățimea de 92,10 m.	2012	975,370,88	Act de dezmembrare nr. 1807 / 11.08.2023; Proces-verbal recepție 12733 / 16.08.2011; Proces-verbal recepție 25982 / 18.06.2021; HCL 53 / 26.04.2012, HCL 65/31.03.2022, HCL 72 / 31.03.2022; HCL 190 / 28.09.2023; CF 98247 Miroslava, CF 98248 Miroslava
206	1.3.7.1	Strada Izvoarelor	Intravilan sat Balcu, suprafața 1655 mp, Cv 0, parcelele Ds 116 (trece și prin Cc 113), teren neînprejmuit, rețele edilitare: apa, gaz, energie electrică, lățimea 2-8 m, lățimea 4 - 9 m, vecinătăți: la Nord, la Est și la Sud proprietăți particulare, la Vest strada Dealul Nucului, asfalt pe o lungime 195,80 m, lățimea carosabilului 4 m, 7 bucăți; indicaoare rutiere; Nr. Cadastral 97335	2012	192,238,64	HCL 53 / 26.04.2012, HCL 262 / 22.12.2020; HCL 65/31.03.2022, CF 97335 Miroslava
207	1.3.7.1	Strada Vilor	Intravilan extins conform PUG sat Balcu, De 123 și tarlaua 61 parcela DE 2809/12/2, suprafața 2421 mp, lățimea 441 m, lățimea între 4 și 6 m, asfalt pe 441 m, lățimea carosabilului 4 m, 14 bucăți indicaoare rutiere, vecinătăți la Est strada Dealul Nucului, la Vest strada Fundăturii, la Nord și Sud proprietăți particulare	2012	384,012,64	HCL 53 / 26.04.2012, HCL 198/24.09.2020; HCL 262 / 22.12.2020; CF 91798 Miroslava
208	1.3.7	Strada Fundăturii	Sat Balcu intravilan conform PUG, tarlaua 61, parcela DE 2809/12/1, de la km 0+000 la km 0+223, suprafața de 1639 mp, vecinătăți: la Nord - str Vilor, la Sud - str Dealul Nucului, la Est st. Vest - proprietăți particulare, balast cu lățimea de 223 m, lățimea între 4 și 11 m.	2012	72,633,44	HCL 53 / 26.04.2012, Proces-verbal recepție 12733/16.08.2011; CF 91814
209	1.3.7	Strada Dealul Nucului	Intravilan sat Balcu, suprafața 3223 mp, Cv 0, parcela Ds 139 (trece și prin De 2810), teren neînprejmuit, rețele edilitare: apa, gaz, energie electrică, lățimea 371 m, lățimea 8 - 14 m, vecinătăți la Nord - proprietăți particulare, la Est - proprietăți particulare, strada Izvoarelor și strada Vilor, la Sud - De 2180, la Vest - proprietăți particulare și strada Principală, Nr. Cadastral 97183	2015	300,087,65	HCL 53 / 26.04.2012; HCL 169/26.11.2015; HCL 170/19.09.2019; Proces - verbal 37887/10.09.2019; HCL 65/31.03.2022, CF 97183 Miroslava
210	1.3.7	Strada Azurului	Intravilan sat Balcu, suprafața 2939 mp, identificată în Cv 0, parcelele Ds 374 (trece și prin Nr 414), lățimea 304 m, lățimea 8 - 12 m, cu următoarele vecinătăți: la Nord - strada Principală Tronson 2, la Est și la Vest - proprietăți particulare, la Sud - De 2847; Nr. Cadastral 97367	2016	333,422,32	HCL 14 / 28.01.2016; HCL 65/31.03.2022; CF 97367 Miroslava
STRAZI SAT CORNEȘTI						
211	1.3.7.2	Strada Dimitrie Anghel	Intravilan extins conf. PUG - sat Cornești, suprafața de 18791 mp, tarlaua 0 - parcelele: Ds 134, Ds 257 și P 256; lățimea de 1694 m, lățimea între 6 - 10 m, asfalt; vecinătăți: Nord și Sud - proprietăți particulare, Est - drum public; De 3312, Vest - strada Theodor Palade; Nr. Cadastral 97013	2012	1,359,274,40	Act de dezmembrare nr. 5251 / 14.11.2022, Proces - verbal recepție nr. 12733 / 16.08.2011; HCL 53 / 26.04.2012; HCL 62 / 30.03.2023; HCL 244 / 29.11.2023; CF 97013 Miroslava
212	1.3.7	Strada Pădurea Surda	Sat Cornești, suprafața de 15681 mp, în tarlaua 0 - parcela Ds 436 și în tarlaua 72 - parcela De 3235 436, lățimea 1334 m, lățimea între 7-32 m, vecinătăți: Nord - str. Dimitrie Anghel, Sud - proprietăți particulare, Est - proprietăți particulare și De 3211, Vest - str. Câmpiei, str. Mărului și proprietăți particulare; Nr. Cadastral 98244	2012	1,616,632,16	Act de dezmembrare nr. 5251 / 14.11.2022, Act de dezmembrare nr. 1820 / 11.08.2023; Proces - verbal recepție nr. 37887 / 10.09.2019; Proces - verbal recepție nr. 51774 / 13.12.2019; HCL 53 / 26.04.2012; HCL 170 / 19.09.2019; HCL 62 / 30.03.2023; HCL 244 / 29.11.2023; HCL 190 / 28.09.2023; CF 98244 Miroslava
213	1.3.7.2	Strada Dealul Popii	Sat Cornești și intravilan extins conf. PUG - sat Cornești, cu lățimea de 1298 m, lățimea între 2 - 11 m, cu suprafața totală de 11032 mp, compusă din trei tronsoane: Tronson 1, cu suprafața totală de 6879 mp, compusă din: - suprafața de 6215 mp, Nr. cadastral 96778, tarlaua 0 - parcela Ds 330 și tarlaua 72 - parcela Ds 3233; - suprafața de 629 mp, Nr. cadastral 96331, tarla 0 - parcela Ds 330; - suprafața de 35 mp, Nr. cadastral 96777; tarlaua 0 - parcela Ds 330 și tarlaua 72 - parcela Ds 3233; vecinătăți: Nord și Sud - proprietăți particulare, Est - strada Pădurea Surda, Vest - Drum Public Tronson 2, cu suprafața de 1660 mp, Nr. cadastral 97016, identificată în tarlaua 0 - parcela Ds 393, vecinătăți: Nord - proprietăți particulare, Sud - strada Dealul Popii (tronson 1), Est - strada Pădurea Surda, Vest - proprietăți particulare și str. Infundată Tronson 3, cu suprafața de 2493 mp, Nr. cadastral 77559, tarlaua 74 - parcela 3337/10, vecinătăți: Nord - strada Nuțărului și strada Măoului, Sud - strada Dealul Popii (tronson 1) și proprietăți particulare, Est - proprietăți particulare și domeniul privat al UAT, Vest - proprietăți particulare	2012	675,416,72	Proces - verbal de recepție nr. 51774 / 13.12.2019; Act de dezmembrare nr. 4578 / 26.09.2022; HCL 53 / 26.04.2012; HCL 198 / 24.09.2020; HCL 262 / 22.12.2020; HCL 3067 / 29.11.2023; HCL 244 / 29.11.2023; CF 96331 Miroslava, CF 96777 Miroslava, CF 96778 Miroslava, CF 97016 Miroslava; CF 77559 Miroslava



214	1.3.7.1	Strada Câmpiei	Intravilan sat Cornești, suprafața 3380 mp. în cvartal 0 - parcela Ds 293 și în tarla 74 - parcela P 3319/101, lungimea de 164 m, lățimea între 8 - 11 m, vecinătăți: Nord - proprietăți particulare și str. Măcului, Sud - proprietăți particulare, Est - str. Pădurea Surdă, Vest - str. Infundata; balast pe lungimea de 157 m, lățimea între 8 - 4 m; teren neînregistrat; Nr. Cadastral 97015; Nr. Cadastral 98129	2012	27.850.00	Act de dezmembrare nr. 5251 / 14.11.2022; Proces - verbal recepție nr. 12733 / 16.08.2011; HCL 53 / 26.04.2012, HCL 324 / 12.12.2022, HCL 62 / 30.03.2023; CF 97015 Miroslava; CF 98129 Miroslava
215	1.3.7.2	Strada Înfundată	Intravilan sat Cornești, suprafața de 3964 mp. în tarla 0 - parcela Ds 394, lungimea 516 m, lățimea între 4 și 8 m, asfalt pe o lungime 506 m, lățimea carosabilului 4 m, acostament beton 232,90 m, șanțuri și rigole betonate 161,20 m, drumuri laterale 45,60 m, 11 bucați indicatoare rutiere; vecinătăți: Nord - proprietăți particulare, domeniul privat și drum public; Sud - proprietăți particulare; Vest - drum public; Est - proprietăți particulare și str. Pădurea Surdă	2012	442.589,84	HCL 53 / 26.04.2012; HCL 198/24.09.2020; HCL 262 / 22.12.2020; CF 92111 Miroslava
216	1.3.7.2	Strada Sălciorilor	Intravilan sat Cornești, tarla 0, parcela Ds 134 (trece și prin zona necadastrată), suprafața 2505 mp, lungimea 407 m, lățimea cuprinsă între 6 și 7 m, asfalt pe o lungime 300 m, lățimea carosabilului 4 m, acostament balast 300 m, 10 bucați indicatoare rutiere; Nord, Vest și Est - proprietăți particulare, Sud - proprietăți particulare și str. Dimitrie Anghel	2012	316.394,32	HCL 53 / 26.04.2012; HCL 198/24.09.2020; HCL 262 / 22.12.2020; CF 92136 Miroslava
217	1.3.7.1	Abrogat - HCL 198 / 24.09.2020	(Strada Pădurii: "Sat Cornești intravilan, DS 81, DS 1, Piață și pămâni, cu lungimea de 440 m, lățimea între 6 și 4 m", - valoare de inv. = 23212,64 lei)	2012	-	Proces-verbal recepție 12733/16.08.2011, HCL 53 / 26.04.2012, HCL 198 / 24.09.2020
218	1.3.7.2	Strada Bisericii	Intravilan sat Cornești, suprafața de 1565 mp, tarla 0, parcelele - DS 159 și parțial De 2417 (pe o lungime de 241 m), asfalt, lungimea de 481 m, lățimea de 5 m, 10 buce indicatoare rutiere, vecinătăți: Nord - proprietăți particulare și drum public, Vest și Est - proprietăți particulare, Sud - proprietăți particulare și str. Dimitrie Anghel; Nr. Cadastral 97012	2015	571.111,20	Act de dezmembrare nr. 5251 / 14.11.2022; Proces - verbal recepție 37887 / 10.09.2019; HCL 169 / 26.11.2015, HCL 170 / 19.09.2019; HCL 62 / 30.03.2023; CF 97012 Miroslava
219	1.3.7	Abrogat conf. HCL 244 / 29.11.2023 și raport al comisiei de inventariere nr. 5858 / 17.11.2023. ("Strada Crivățului - Intravilan sat Cornești, suprafața 2493 mp. în tarla 74 - parcela 3337/10, lungimea 265 m, lățimea între 7 - 13 m, vecinătăți: Nord, Vest și Est - proprietăți particulare, Sud - str. Dealu Popii; Nr. Cadastral 77559", nr. inv. 1389, val. de inv. 8739,28 lei)		2014	0.00	HCL 185 / 27.11.2014; HCL 262 / 22.12.2020; HCL 244 / 29.11.2023; CF 77559 Miroslava
220	1.3.7	Strada Bcovinei	Intravilan extins conf. PUG - sat Cornești, cu suprafața de 6064 mp, tarla 75 - parcelele: P 3344/47 și P 3344/48; lungimea de 559 m, lățimea de 11 m, vecinătăți: Nord - proprietăți particulare și domeniul privat al UAT, Sud - strada Dealu Popii (tronsoan 1) și domeniul privat al UAT, Est - strada Dealu Popii (tronsoan 2 - fost Ds 393), Vest - proprietăți particulare; Nr.cadastral 77540; Nr.cadastral 77551	2014	37.729.16	HCL 167 / 16.12.2011; HCL 185/27.11.2014; HCL 262 / 22.12.2020; HCL 244 / 29.11.2023; CF 77551 Miroslava; CF 77540 Miroslava
221	1.3.7	Strada Aurora	Intravilan extins conf. PUG - sat Cornești, cu suprafața de 1010 mp, identificată în tarla 75 - parcela P 3344/49; lungimea de 94 m, lățimea de 11 m, vecinătăți: Nord și Sud - domeniul privat al UAT, Est - proprietăți particulare, Vest - strada Dealu Popii (tronsoan 2 - fost Ds 393), Nr. cadastral 77565	2014	6.284,04	HCL 167 / 16.12.2011; HCL 185/27.11.2014; HCL 262 / 22.12.2020; HCL 244 / 29.11.2023; CF 77565 Miroslava
222	1.3.7	Strada Ciprian Porumbescu	Intravilan extins conf. PUG - sat Cornești, tarla 72, parcelele P 3214/192, P 3210/21, suprafața 15313 mp, lungimea 1480 m, lățimea între 7 - 11 m, vecinătăți: Nord și Est - str. Pădurea Surdă, Sud - și drum, Vest - strada Pădurii; Nr. Cadastral 77673	2,014	74.938.16	HCL 185/27.11.2014; HCL 262 / 22.12.2020; CF 77673 Miroslava
STRAZI SAT GAURENI						
223	1.3.7.2	Strada Principala	Intravilan conf. PUG - sat Gaureni, suprafața 12821 mp, tarla 0, parcela Ds 241, teren neînregistrat, rețele electrice, canalizare, apa, gaz, energie electrică, asfalt, cu lungimea de 759 m, lățimea între 17 și 8 m, vecinătăți: Nord - str. Beldiman, Est și Vest - proprietăți particulare, Sud - drum DC 1641; Nr. Cadastral 97370	2012	805,118.16	HCL 53 / 26.04.2012; Proces-verbal recepție 12733/16.08.2011; CF 97370 Miroslava
224	1.3.7.2	Strada Beldiman	Intravilan extins conf. PUG - sat Gaureni, suprafața de 10752 mp, Tarla 0, parcela Ds 28, asfalt, cu lungimea de 857 m, lățimea între 10 și 4 m; vecinătăți: Nord - proprietăți particulare, Est - str. Mioritei, Vest - De 1217, Sud - proprietăți particulare și str. Bisericii, str. Principala, Nr. Cadastral 97057, Nr. Cadastral 97055; Nr. Cadastral 97056	2012	454,536.72	Act de dezmembrare nr. 188 / 16.01.2023; Proces - verbal recepție nr. 12733 / 16.08.2011; HCL 53 / 26.04.2012; HCL 94 / 27.04.2023; CF 97057 Miroslava; CF 97055 Miroslava; CF 97056 Miroslava
225	1.3.7.2	Strada Bisericii	Intravilan extins conf. PUG - sat Gaureni, suprafața de 7531 mp, Tarla 0, parcelele - Ds 125 și Ds 72, asfalt, cu lungimea de 746 m, lățimea între 10 și 6 m, vecinătăți: Nord - proprietăți particulare și str. Beldiman, Est și Vest - proprietăți particulare, Sud - proprietăți particulare și str. Antonie Ruset Vodă, Nr. Cadastral 97058; Nr. Cadastral 97059	2012	593,496.64	Act de dezmembrare nr. 188 / 16.01.2023; Proces - verbal recepție nr. 12733 / 16.08.2011; HCL 53 / 26.04.2012; HCL 94 / 27.04.2023; CF 97058 Miroslava; CF 97059 Miroslava
226	1.3.7.2	Strada Antonie Ruset Vodă	Intravilan conf. PUG - sat Gaureni, suprafața de 5737 mp, tarla 0 - parcela Ds 125, asfalt, cu lungimea de 580 m, lățimea între 11 și 7 m, vecinătăți: Nord - proprietăți particulare și str. Bisericii, Est - str. Principala și proprietăți particulare, Vest și Sud - proprietăți particulare; Nr. Cadastral 97060	2012	538,336.48	Act de dezmembrare nr. 188 / 16.01.2023; Proces - verbal recepție nr. 12733 / 16.08.2011; HCL 53 / 26.04.2012, HCL 94 / 27.04.2023, CF 97060 Miroslava



227	1.3.7	Strada Zorilor	Intravilan și intravilan extins conf. PUG sat Gaureni, suprafața 3448 mp, lungimea 950 m, lățimea între 2 și 4 m, tarlaua 32, parcelele De 1704/1, De 1698-1696/1, amplasată între str. Principala (De 1641) și m. cadastral 73985; vecinătăți: Nord - proprietăți particulare, Est - str. Principala, Sud - proprietăți particulare și str. Zavoii, Vest - drum De 1698/1/10	2016	168,399.44	HCL 14 / 28.01.2016; HCL 198/24.09.2020; CF 91980 Miroslava
228	1.3.7	Strada Zăvoii	Intravilan și intravilan extins conf. PUG sat Gaureni, suprafața 3309 mp, lungimea 650 m, lățimea 4 m, tarlaua 32, parcelele De 1698/2, amplasată între str. Zorilor și DJ 248-nr. cadastral 68880, vecinătăți: Nord - str. Zorilor, Est și Vest - proprietăți particulare, Sud - drum județean 248A	2016	115,221.04	HCL 14 / 28.01.2016; HCL 198/24.09.2020; CF 91980 Miroslava
229	1.3.7	Strada Prieteniei	Sat Gaureni, suprafața 4351 mp, lungimea 555 m, lățimea 8 m, amplasată între DJ 248 cu Nr. cadastral 68880, str. Zorilor și propr. particulare; Nr. Cadastral 88801; Nr. Cadastral 88802; Nr. Cadastral 88803	2020	46,333.76	Contract donatie nr. 4979 / 01.09.2020; HCL 196 / 24.09.2020; CF 88801 Miroslava, CF 88802 Miroslava, CF 88803 Miroslava
STRAZI SAT URICANI						
230	1.3.7.2	Strada Bisericii	Sat Uricani, extins conf. PUG, tarlaua 0, parcele DS 298, suprafața 1729 mp, cu lungimea de 847 m, lățimea între 8 și 4 m, vecinătăți: la Nord - str. Eroilor, la Sud, Vest și Est - proprietăți particulare, asfalt pe 377 m, 12 buc indicate rutiere	2012	398,537.92	HCL 53 / 26.04.2012, Proces-verbal receptie 12733/16.08.2011; HCL 84/29.05.2014, HCL 26/2015; HCL 170/17.09.2019; Proces - verbal 37887/10.09.2019; HCL 262 / 22.12.2020, HCL 268/25.11.2021; CF 95555 Miroslava
231	1.3.7.2	Strada Eroilor	Sat Uricani, suprafața de 10.856 mp, amplasată în sat Uricani și intravilan extins conform PUG sat Uricani, T 0, parcela Ds 234, Cat. 235, De 1168 (trece și prin P 1169, P 1156, P 1121), De 1209/1, cu lungimea 672 m, lățimea cuprinsă între 8 și 33 m, vecinătăți: la Nord - proprietăți particulare, la Vest - De 1209, la Sud - proprietăți particulare, la Est - str. Miron Barbovski, asfalt pe o lungime 600 m, lățimea carosabilului 4 m, acostament balast 268,40 m, acostament beton 299 m, șanțuri și rigole betonate 239,20 m, 29 bucați indicate rutiere	2012	778,752.48	HCL 53 / 26.04.2012; HCL 170/17.09.2019; Proces - verbal 37887/10.09.2019; HCL 262 / 22.12.2020, HCL 268/25.11.2021; CF 95555 Miroslava
232	1.3.7.2	Strada Școlii	Sat Uricani, intravilan extins conform PUG, tarlaua 0, parcele De 419/1, suprafața 2310 mp, lungimea 250 m, lățimea între 6 și 12 m, asfalt pe o lungime 222 m, lățimea carosabilului cuprinsă între 3 și 4 m, 16 bucați indicate rutiere	2012	363,107.36	HCL 53 / 26.04.2012; CF 92053 Miroslava
233	1.3.7	Strada Bahlui	Intravilan extins conf. PUG - sat Uricani: * Tronson 1 = 3199 mp, tarlaua 0 - parcelele De 695, De 693/1 și De 692, lungimea 430 m, lățimea între 5 - 10 m, șanțuri și rigole betonate 240 m, drumuri laterale 116,40 m, 10 bucați indicate rutiere, vecinătăți: Nord - drum public și proprietăți particulare, Sud - proprietăți particulare și str. Bahlui (tronson 2), Est - Soseaua de centură, Vest - proprietăți particulare, Nr. Cadastral 92172; * Tronson 2 = 769 mp, tarlaua 0 - parcele De 693/2 (trece și prin He 174, Nr. 175), lungimea 71 m, lățimea între 8 - 14 m, vecinătăți: Nord - str. Băbui (tronson 1), Sud și Est - domeniul public, Vest - proprietăți particulare, Nr. Cadastral 98267.	2012	297,208.56	HCL 53 / 26.04.2012; HCL 129 / 29.06.2023; CF 92172 Miroslava; CF 98267 Miroslava
234	1.3.7.2	Strada Ponoare	Intravilan - sat Uricani, suprafața 4245 mp, în cvartal 0 - parcele Da 126, teren neînprejmuț, rețeaua edilitara: apa, gaz, energie electrică, asfalt, cu lungimea de 382 m, lățimea între 9 și 13 m, cu vecinătăți: Nord - Domeniul Public al UAT Miroslava, Sud - str. Via Mare; Est - Vest - proprietăți particulare; Nr. Cadastral 97197	2012	361,985.36	Proces - verbal receptie nr. 12733 / 16.08.2011; HCL 53 / 26.04.2012; HCL 324 / 12.12.2022; CF 97197 Miroslava
235	1.3.7.2	Strada Via Mare	Intravilan - sat Uricani, suprafața 3868 mp, în cvartal 0, parcelele Ds 420, Ds 486, tarla 0, parcele De 1944/1, cu lungimea de 529 m, cu lățimea între 6 m și 13 m, cu vecinătăți: Nord - Sud - proprietăți particulare; Est - Sos. de Centura, Vest - De 1944, asfalt, modernizată pe o lungime de 99 m (în anul 2017) și pe o lungime de 113 m (în 2018); 2 buc podete tubulare cu diametral de 0,5 m la km 0+0,101 și km 0+0,103; 113 m sanuri; teren neînprejmuț, Nr. Cadastral 98281	2012	335,996.32	Proces - verbal receptie nr. 12733 / 16.08.2011; Proces - verbal receptie nr. 17001 / 08.06.2017; Proces - verbal receptie nr. 34513 / 25.10.2018; HCL 53 / 26.04.2012; HCL 165 / 28.07.2017; HCL 257 / 20.12.2018; HCL 324 / 12.12.2022; CF 98281 Miroslava
236	1.3.7.2	Strada Eroii Craus Clemente	Sat Uricani, intravilan extins conform PUG, tarlaua 0, parcelele Ds 60, Ds 405/1, Ds 485/1, suprafața 4225 mp, lungimea de 538 m, lățimea între 8 și 4 m, asfalt, 17 buc indicate rutiere	2012	499,353.36	HCL 53 / 26.04.2012; Proces-verbal receptie 12733/16.08.2011; HCL 165/28.07.2017; HCL 198/24.09.2020; CF 92191 Miroslava, CF 92052 Miroslava
237	1.3.7.2	Strada Podgoriei	Intravilan sat Uricani, suprafața: din acte = 10168 mp și măsurata = 10061 mp, tarlaua 0 - parcelele Ds 859, Ds 672, Ds 757 și Ds 606, lungimea 862 m, lățime între 4 - 10 m, asfalt pe o lungime 516 m, lățimea carosabilului între 3 și 4 m, vecinătăți: Nord - proprietăți particulare și str. Miron Barbovski, Sud - proprietăți particulare și str. Preot Turcanu, Vest - proprietăți particulare și str. Învățător Miron Lupescu, 8 bucați indicate rutiere, teren neînprejmuț, Nr. Cadastral 98198, Nr. Cadastral 98222	2012	929,546.64	HCL 53 / 26.04.2012; HCL 262 / 22.12.2020; HCL 94 / 27.04.2023; CF 98198 Miroslava, CF 98222 Miroslava
238	1.3.7.2	Strada Învățător Miron Lupescu	Intravilan extins conf. PUG - sat Uricani, suprafața 2813 mp, tarlaua 0, parcele Ds 672, lungimea 383 m, lățimea cuprinsă între 8 și 10 m, asfalt pe o lungime 304,2 m, lățimea carosabilului 4 m, acostament beton 520 m, șanțuri și rigole betonate 520 m, 11 bucați indicate rutiere; Nr. Cadastral 96982	2012	617,562.24	Act de dezmembreare nr. 5251 / 14.11.2022; HCL 53 / 26.04.2012; HCL 262 / 22.12.2020; HCL 62 / 30.03.2023; CF 96982 Miroslava
239	1.3.7.2	Strada Salcâmbilor	Intravilan extins conf. PUG - sat Uricani, suprafața 1602 mp, tarlaua 0, parcelele Ds 640 și Ds 529, lungimea 332 m, lățimea cuprinsă între 4 și 8 m, asfalt pe o lungime 326 m, lățimea carosabilului 4 m, acostament beton 57 m, șanțuri și rigole betonate 57 m, 8 bucați indicate rutiere; Nr. Cadastral 96981	2012	285,067.20	Act de dezmembreare nr. 5251 / 14.11.2022; HCL 53 / 26.04.2012; HCL 262 / 22.12.2020; HCL 62 / 30.03.2023; CF 96981 Miroslava






240	1.3.7.1	Strada Fântâni	Intravilan sat Urziceni, suprafața din acte: 2776 mp, suprafața măsurată: 2233 mp, tarla/ua 0 - parcelele Ds 709 și Ds 844, lățimea 193 m, lățimea între 4 și 10 m, balast, amplasată între str. Podgornei și str. Pedunii, Nr. Cadastral 96975; Nr. Cadastral 96977	2012	34.211,76	Act de dezmembrare nr. 5251 / 14.11.2022, Proces - verbal recepție 12733 / 16.08.2011; HCL 53 / 26.04.2012; HCL 198 / 24.09.2020; HCL 62 / 30.03.2023 CF 96975 Miroslava; CF 96977 Miroslava
241	1.3.7.2	Strada Nucilor	Sat Urziceni, intravilan sat Urziceni, parcelele DS 539, DS606, suprafața 2173 mp, lungimea, 240 m, lățimea cuprinsă între 4 și 8 m, asfalt, pe o lungime 192 m, lățimea carosabilului 4 m, 6 buciți indicatoare rutiere	2012	175.774,72	HCL 53 / 26.04.2012, HCL 262 / 22.12.2020; CF 94099-DS 606
242	1.3.7.2	Strada Petrache Merite	Suprafața totală de 4748 mp, asfalt pe 400 m, vecinătăți la Nord și Sud proprietăți particulare, la Est strada Preot Turcanu, la Vest strada Podgornei și proprietăți particulare, asfalt pe o lungime 541 m, lățimea carosabilului 4 m, acostament beton 163,89 m, șanțuri și rigole betonate 51,48 m, drumuri laterale 168,50 m, 12 buciți indicatoare rutiere. *Tronson 1 = 3511 mp - sat Urziceni, tarla 0 - parcelele Ds 756, Ds 810, lungime de 409 m, lățime între 4 și 13 m, vecinătăți: Nord - proprietăți particulare, Est - proprietăți particulare și Str. Preot Turcanu, Sud - proprietăți particulare, Vest - proprietăți particulare, Str. Petrache Merite (tronson 2) și Str. Podgornei, Nr. cadastral 98052, teren neînprimit; *Tronson 2 = 1248,36 mp, compusă din: suprafața de 384,19 mp (reprezentând cota indiviză de 18/32 din suprafața totală de 683 mp a nr. cadastral 87892) și suprafața de 864,17 mp (reprezentând cota indiviză de 85/120 din suprafața totală de 1220 mp a nr. cadastral 87552), conform contractului de donație, amplasată în sat Urziceni, comuna Miroslava, jud. Iași, identificată în evarat 20, parcelele Ds 798, A 799, tarla 37, parcela 1838/31 cu o lungime de 409 m, lățime între 4 și 13 m, cu următoarele vecinătăți: la Nord, Sud și Vest - proprietăți particulare, la Est - str. Petrache Merite (tronson 1).	2012	374.931,04	Contract donație nr. 1124 / 27.02.2020; HCL 53 / 26.04.2012; HCL 262 / 22.12.2020; HCL 62 / 30.03.2023; CF 87552 Miroslava; CF 87892 Miroslava; CF 98052 Miroslava (tronson 1)
243	1.3.7.2	Strada Preot Turcanu	Intravilan sat Urziceni, suprafața 5453 mp, tarla/ua 0, parcela DS 810, teren neînprimit, rețea edificare: apa, gaz, energie electrică, asfalt, cu lungimea de 572 m, lățimea între 8 și 4 m, Nr. Cadastral 97186; Nr. Cadastral 97377	2012	379.222,80	HCL 53 / 26.04.2012, Proces-verbal recepție 12733/16.08.2011; CF 97186 Miroslava, CF 97377 Miroslava
244	1.3.7.2	Strada Pădurii	Intravilan sat Urziceni, suprafața 4946 mp, tarla/ua 36 - parcela De 1790, tarla/ua 0 - parcelele Ds 900 și Ds 946, lungimea 820 m, lățimea cuprinsă între 4 și 8 m, asfalt pe o lungime 820 m, lățimea carosabilului 4 m, acostament balast 750,30 m, acostament beton 750,30 m, șanțuri și rigole betonate 381,80, drumuri laterale 168,50 m, 26 buciți indicatoare rutiere; Nr. Cadastral 96976	2012	714.368,16	Act de dezmembrare nr. 5251 / 14.11.2022; HCL 53 / 26.04.2012; HCL 198/24.09.2020; HCL 262 / 22.12.2020; HCL 62 / 30.03.2023; CF 96976 Miroslava
245	1.3.7.2	Strada Fundac Călcâi	Intravilan sat Urziceni, suprafața din acte = 1779 mp, suprafața măsurată = 1685 mp, identificat în evarat 0 - parcelele DS 981 și DS 1011, cu lungimea de 228 m și lățimea între 4 m și 11 m, cu vecinătăți: Nord - Sud - Vest - proprietăți particulare, Est - Sos. de Centură, asfalt, cu lungimea de 170 m, lățimea între 8 și 4 m, teren neînprimit; rețea edificare: apa, gaz, energie electrică; Nr. Cadastral 97450	2012	38.816,80	Proces - verbal recepție nr. 12733 / 16.08.2011; HCL 53 / 26.04.2012; HCL 324 / 12.12.2022; CF 97450 Miroslava
246	1.3.7.2	Strada Bazinelor	Situat intravilan extins conf. PUG - sat Urziceni, com. Miroslava, De 371, De 373, De 381, De 394, De 400, De 420, De 424, asfalt, pe 300 m, cu lungimea de 1474 m, lățimea 4 m, suprafața de 9553 mp; Nr. Cadastral 96564; Nr. Cadastral 96570; Nr. Cadastral 96573	2015	562.784,64	HCL 57/30.04.2015; HCL 170/19.09.2019; Proces - verbal 37887/10.09.2019; CF 96564 Miroslava; CF 96570 Miroslava; CF 96573 Miroslava, HCL 283 / 28.10.2022
247	1.3.7	Strada Nicolae Labiș	Intravilan extins conform PUG - sat Urziceni, comuna Miroslava, suprafața totală de 10677 mp, compusă din: * suprafața de 433 mp (neînabulată); * suprafața de 10234 mp înabulată cu numerele cadastrale: 96560, 96567 și 96571; identificată în tarla/ua 9 - parcelele L 406/10 (tree și prin de 405); De 375, De 405, De 524, De 523, De 522; vecinătăți: Nord și Sud - proprietăți particulare, Est - str. Ion Neculce, Vest - str. Valea lui David.	2015	1.468.118,96	Proces - verbal de recepție nr. 37887 / 10.09.2019; HCL 169 / 26.11.2015; HCL 170 / 19.09.2019; HCL 138 / 30.05.2022; HCL 283 / 28.10.2022; HCL 190 / 28.09.2023; CF 96560 Miroslava; CF 96567 Miroslava; CF 96571 Miroslava
248	1.3.7.2	Strada Valea lui David	Intravilan extins conf. PUG - sat Urziceni, Brădueni și extravilan com. Miroslava, De 537, beton, cu lungimea de 300 m, lățimea între 7 și 8 m, suprafața de 8605 mp; Nr. Cadastral 96557	2016	466.791,60	HCL 14 / 28.01.2016; CF 96557 Miroslava; HCL 283 / 28.10.2022
249	1.3.7.1	Strada Nichita Stănescu	Situat intravilan extins conf. PUG - sat Urziceni, com. Miroslava, De 409; Balast, cu lungimea de 495 m, lățimea 5,5 m, suprafața de 4590 mp; Nr. Cadastral 96563; Nr. Cadastral 96566	2016	120.649,76	HCL 14 / 28.01.2016; CF 96563 Miroslava; CF 96566 Miroslava, HCL 283 / 28.10.2022
250	1.3.7.1	Strada Ion Neculce	Situat intravilan extins conf. PUG - sat Urziceni, com. Miroslava, De 379; Balast, cu lungimea de 400 m, lățimea 5 m, suprafața de 3900 mp; Nr. Cadastral 96569	2016	88.650,96	HCL 14 / 28.01.2016; CF 96569 Miroslava; HCL 283 / 28.10.2022
251	1.3.7.2	Strada Industriilor	Situat intravilan extins conf. PUG - sat Urziceni, com. Miroslava, De 397/1; Asfalt, cu lungimea de 301 m, lățimea 5 m, suprafața de 1508 mp; Nr. Cadastral 96572	2016	199.555,84	HCL 14 / 28.01.2016; CF 96572 Miroslava; HCL 283 / 28.10.2022
252	1.3.7.1	Strada Căcoșilor	Situat intravilan extins conf. PUG - sat Urziceni, com. Miroslava, De 414; Pământ, cu lungimea de 390 m, lățimea 6 m, suprafața de 2528 mp; Nr. Cadastral 96562	2016	20.575,28	HCL 14 / 28.01.2016; CF 96562 Miroslava; HCL 283 / 28.10.2022
253	1.3.7.1	Strada Cetățuii	Situat intravilan extins conf. PUG - sat Urziceni, com. Miroslava, De 399; Pământ, cu lungimea de 445 m, lățimea 4 m, suprafața de 1801 mp; Nr. Cadastral 96565	2016	15.650,80	HCL 14 / 28.01.2016; CF 96565 Miroslava; HCL 283 / 28.10.2022


254	1.3.7.1	Strada Cărturarilor	Situat intravilan extins conf. PUG - sat Uricani, com. Miroslava, De 524/1. Pământ, cu lungimea de 280 m, lățimea între 7 și 8 m, suprafața de 2680 mp, Nr. Cadastral 96561	2016	17.233,92	HCL 14 / 28.01.2016; CF 96561 Miroslava, HCL 283 / 28.10.2022
255	1.3.7.1	Strada Caneliei	Situat intravilan extins conf. PUG - sat Uricani, com. Miroslava, De 393. Pământ, cu lungimea de 410 m, lățimea 8 m, suprafața de 3611 mp, Nr. Cadastral 96568	2016	28.840,24	HCL 14 / 28.01.2016; CF 96568 Miroslava, HCL 283 / 28.10.2022
256	1.3.7	Strada Nufărului	Sat Uricani, intravilan extins conform PUG, suprafața 1830 mp, lungimea 230 m, lățimea 8m, vecinătăți: la Nord - strada Bazinelor, la Vest - drumul De 427, la Sud și Est - proprietăți particulare	2020	62.789,76	HCL 262 / 22.12.2020; Contract donație 5800/30.09.2020; CF 89733 Miroslava
257	1.3.7	Strada Macului	Intravilan extins conf. PUG - sat Uricani, suprafața din acte = 5494 mp, suprafața măsurată = 5470 mp, compusa din: *Tronson 1 - suprafața de 4844 mp, T.9 - parcelele De 419, De 427, De 431, lungimea 700 m, lățimea între 4 m și 13 m, vecinătăți: Nord - proprietăți particulare, Sud - str. Căminarilor și proprietăți particulare, Est - str. Bazinelor, Vest - proprietăți particulare; teren neînprejmuți; Nr. cadastral 97671; *Tronson 2 - suprafața de 626 mp, Nr. cadastral 97672	2020	49.265,92	Act de dezmembrare nr. 666 / 24.03.2023; HCL 16 / 28.01.2021; HCL 94 / 27.04.2023; CF 97671 Miroslava, CF 97672 Miroslava
STRAZI SAT BRĂTULENI						
258	1.3.17.2	Pod betonat	Pod betonat peste râul Bahlui, la ieșirea din satul Brătuleni spre Metro (amplasat pe strada Principala)	2013	1.622.232,48	HCL 26/23.01.2014
259	1.3.7.2	Strada Principala	Sat Brătuleni, cu lungimea totală de 3,2 km, lățimea cuprinsă între 6 și 16 m, are amplasat un pod peste râul Bahlui, la ieșirea din satul Brătuleni spre Metro și este compusă din 2 tronșoane: * Tronson 1 = 16261 mp cu Nr. Cadastral 95550, CV 0 - parcelele Ds 371, Ds 391 și T 0 - parcelele De 1066/1, amplasat în sat Brătuleni și intravilan extins conform PUG sat Brătuleni, vecinătăți: Nord - Tronsonul II, Est și Vest - proprietăți particulare, Sud - DC 1065; * Tronson II - amplasat în intravilan extins conform PUG sat Brătuleni, în T 12 - parcela De 547/10, T 14 - parcelele De 602/10, 603, 564, 574, 563, 604/10, 666 și în T 17 - parcelele 704/10, alcatuit din: - suprafața de 11868 mp cu Nr. Cadastral 92233, amplasată între rețeaua CFR (numărul cadastral 80916) și drumul European E58; - suprafața de 17169 mp cu Nr. Cadastral 92202, amplasată între rețeaua CFR (numărul cadastral 80916) și râul Bahlui He 666; - suprafața de 2200 mp cu Nr. Cadastral 98194, amplasată între râul Bahlui He 666 și str. Principala sat Brătuleni; Asfalt pe o lungime de 1973 m, lățimea carosabilului 5,5 m, acosiament balast 729 m, drumuri laterale 210 m, 40 bucaji; indicatoare rutiere.	2012	3.441,152,88	HCL 53 / 26.04.2012; HCL 198 / 24.09.2020; HCL 262 / 22.12.2020; HCL 268 / 25.11.2021; CF 95550 Miroslava, CF 92202 Miroslava, CF 92233 Miroslava, CF 98194 Miroslava
260	1.3.7	Strada Malduri	Sat Brătuleni, DS 119, intravilan extins conform PUG, tarla 0, parcela 1DR, suprafața 2737 mp, lungimea 235 m, lățimea 6 m, asfalt pe o lungime de 260 m, lățimea carosabilului 4 m, acosiament balast 260 m, acosiament beton 253,10m, șanțuri și rigole betonate 187,60 m, 8 bucaji indicatoare rutiere, vecinătăți: Nord - domeniul privat al UAT, Est - drum DC 1159, Sud - proprietăți particulare, Vest - str. Principala	2012	242.903,76	HCL 53 / 26.04.2012, HCL 262 / 22.12.2020, CF 92015 Miroslava
261	1.3.7	Strada Bahlui	Sat Brătuleni, DS 119, intravilan sat Brătuleni, tarla 2, parcela 59-66/1, suprafața 1440 mp, lungimea 267 m, cuprinsă între 5 și 6 m, întăblită Nr. Cadastral 92057, înscrisă în cartea funciară 92057 Miroslava, asfalt pe o lungime de 266 m, lățimea carosabilului 4 m, acosiament balast 531,40 m, acosiament beton 35,20 m, șanțuri și rigole betonate 35,20 m, 8 bucaji indicatoare rutiere	2012	243.743,28	HCL 53 / 26.04.2012, HCL 198/24.09.2020, HCL 262 / 22.12.2020; CF 92057 Miroslava, CF 92013 Miroslava
262	1.3.7.2	Strada Părăului	Intravilan sat Brătuleni, suprafața 1995 mp, tarla 0, parcela Ds 70, lungimea 211 m, lățimea cuprinsă între 6 și 10 m, asfalt pe o lungime de 194 m, lățimea carosabilului 4 m, acosiament beton 373,13 m, șanțuri și rigole betonate 315,46 m, 8 bucaji indicatoare rutiere, vecinătăți: Nord și Sud - proprietăți particulare, Est - str. Principala, Vest - str. Bisericii; Nr. Cadastral 96922	2012	302.485,04	Act de dezmembrare nr. 5251 / 14.11.2022; HCL 53 / 26.04.2012; HCL 262 / 22.12.2020; HCL 62 / 30.03.2023; CF 96922 Miroslava
263	1.3.7.2	Strada Bisericii	Intravilan sat Brătuleni, suprafața 10847 mp, tarla 0, parcela Ds 41, lungimea 1140 m, lățimea cuprinsă între 5 și 6 m, asfalt pe o lungime 758 m, lățimea carosabilului 4 m, acosiament balast 1267,41 m, acosiament beton 248,59 m, șanțuri și rigole betonate 201,65 m, drumuri laterale 45,80 mp, 27 bucaji indicatoare rutiere, vecinătăți: Nord - drum public, S - drum public, Est - proprietăți particulare și str. Paraului, str. Recea, Vest - proprietăți particulare; Nr. Cadastral 96921	2012	1.295.849,28	Act de dezmembrare nr. 5251 / 14.11.2022; HCL 53 / 26.04.2012; HCL 62 / 30.03.2023; CF 96921 Miroslava
264	1.3.7.1	Strada Recea	Intravilan sat Brătuleni, suprafața 2760 mp, tarla 0, parcelele Ds 91 și Ds 40, balast, cu lungimea de 467 m, lățimea între 9 și 4 m, Nr. Cadastral 96923; Nord și Sud - proprietăți particulare, Est - str. Paraului, Vest - str. Bisericii; Nr. Cadastral 96924	2012	82.781,60	Act de dezmembrare nr. 5251/14.11.2022, Proces - verbal/recepție 12733 / 16.08.2011; HCL 53 / 26.04.2012; HCL 62 / 30.03.2023; CF 96923 Miroslava, CF 96924 Miroslava
265	1.3.7.1	Strada Ponoare	Intravilan sat Brătuleni, suprafața 623 mp, cvartal 0 - parcela Ds 286, balast, cu lungimea de 93 m, lățimea de 7 m, cu vecinătăți: Nord - Sud - Vest - proprietăți particulare; Est - str. Bisericii; Nr. Cadastral 97200	2012	15.953,52	Proces - verbal/recepție nr. 12733 / 16.08.2011; HCL 53 / 26.04.2012; HCL 324 / 12.12.2022; HCL 94 / 27.04.2023; CF 97200 Miroslava
266	1.3.7	Strada Fântânele	Intravilan sat Brătuleni, tarla 6, parcelele De 286, 275, 276, 285, 250, 273, 253 cu lungimea de 630 m, lățimea 5 m,	2016	139.594,40	HCL 14 / 28.01.2016, HCL 198 / 24.09.2020






267	1.3.7.2	Abrogat conf. HCL 245 / 29.11.2023 si a referatului de aprobare nr. 5204 / 16.10.2023: (Strada Basarabia - Intravilan extins conf. PUG - sat Brătuțeni, asfalt, situata in taraua 14, cu lungimea de 550 m, lățimea între 11 - 27 m, cu suprafața de 10815 mp, compusa din: * 7424 mp cu Nr. Cadastral 63960; * 3391 mp cu Nr. Cadastral 64329; vecinătăți: Nord și Sud - proprietăți particulare, Est - Sos. de Centura, Vest - str. Principala); Nr. Inv. 1698, val. de inv. 1239766 lei	2016		Act de dezmembrare nr. 2970 / 02.09.2010; Act de dezmembrare nr. 3196 / 21.09.2010; HCL 155 / 24.09.2009; HCL 173 / 28.10.2010; HCL 14 / 28.01.2016; CF 64329 Miroslova; CF 63960 Miroslova
268	1.3.7.2	Intravilan extins conf. PUG - sat Brătuțeni, asfalt, situata in taraua 14, cu lungimea de 550 m, lățimea între 11 - 27 m, cu suprafața de 9180 mp, compusa din: * Lot 1 - suprafața de 3391 mp cu Nr. Cadastral 64329; * Lot 2 - suprafața de 5789 mp cu Nr. Cadastral 98506; vecinătăți: Nord și Sud - proprietăți particulare, Est - Sos. de Centura, Vest - str. Principala	2016	1053793,35	Act de dezmembrare nr. 2970 / 02.09.2010; Act de dezmembrare nr. 3196 / 21.09.2010; Act de dezmembrare nr. 4338 / 27.09.2023; HCL 155 / 24.09.2009; HCL 173 / 28.10.2010; HCL 14 / 28.01.2016; HCL 245 / 29.11.2023; HCL 246 / 29.11.2023; HCL 247 / 29.11.2023; CF 64329 Miroslova; CF 98506 Miroslova;
269	1.3.7	Sat Brătuțeni, intravilan extins conf. PUG, taraua 13 parcelele De 555, 549, 550 și taraua 12, parcela 547/11, suprafața 20613 mp, lungimea de 1100 m, lățimea de 1100 m, situată în taraua 13 parcelele De 555, amplasată între drumul Sapard până la limita Letcani; vecinătăți: Nord și Est - drum european, Sud - proprietăți particulare, Vest - limita UAT	2012	8,825.52	HCL 53 / 26.04.2012; Proces-verbal, receptie 12733/16.08.2011; HCL 198 / 24.09.2020; CF 92236 Miroslova
STRAZI SAT DANCEAS					
270	1.3.7.1	Intravilan extins conf. PUG - sat Danceas, suprafața de 9452 mp, taraua 0, parcela DS 75, piatra pe 784 m, cu lungimea de 1183 m, lățimea între 11 și 6 m, teren neînprețuit; Nord și Sud - drum public, Vest - proprietăți particulare și si str. Școlii, Est - proprietăți private și str. Padurii; Nr. Cadastral 97036	2012	376,268.64	Act de dezmembrare nr. 188 / 16.01.2023; Proces - verbal receptie nr. 12733 / 16.08.2011; HCL 53 / 26.04.2012; HCL 94 / 27.04.2023; CF 97036 Miroslova
271	1.3.7.1	Intravilan extins conf. PUG - sat Danceas, suprafața de 2675 mp, Taraua 0, parcela DS 26, lungimea 380 m, lățimea cuprinsă între 4 și 7 m, asfalt pe o lungime 350 m, lățimea carosabilului 4 m, acostament balast 700 m; 7 bucați indicatoare rutiere; teren neînprețuit; Principala, Est - drum public, Nr. Cadastral 97035	2012	360,750.72	Act de dezmembrare nr. 188 / 16.01.2023; HCL 53 / 26.04.2012; HCL 262 / 22.12.2020; HCL 94 / 27.04.2023; CF 97035 Miroslova
272	1.3.7.1	Intravilan extins - sat Danceas, suprafața de 3826 mp, taraua 0, parcelele - Ds 153 și Ds 140, lungimea 840 m, lățimea cuprinsă între 5 și 10 m, asfalt pe o lungime 840 m, lățimea carosabilului 5 m, acostament beton 1664 m, șanțuri și rigole betonate 1439 m, drumuri laterale 92,80 m; 33 bucați indicatoare rutiere; teren neînprețuit; Nord - drum public și proprietăți particulare, Sud - proprietăți particulare și str. Padurii, Vest - proprietăți particulare, Est - str. Principala; Nr. Cadastral 97037	2012	715,350.24	Act de dezmembrare nr. 188 / 16.01.2023; HCL 53 / 26.04.2012; HCL 262 / 22.12.2020; HCL 94 / 27.04.2023; CF 97037 Miroslova
273	1.3.7	Intravilan conf. PUG sat Danceas, compusă din două tronsoane: - Tronson 1 = suprafața de 4202 mp, parcela - Ds 174 cu nr. cadastral 97038, lungimea de 620 m, lățimea între 5 și 10 m, vecinătăți Nord - str. Școlii; Est și Vest - proprietăți particulare; Sud - Șoseaua de centura; - Tronson 2 = suprafața de 351 mp, în T 72 - parcele A 3254/30 cu nr. cadastral 95484, lungimea de 51 m, lățimea între 0 și 11 m, vecinătăți: Nord - str. Pădurea Surdă; Est - nr. cadastrale 64574, 94900 și 94901; Sud și Vest - Șoseaua de centură	2012	645,504.64	Act de dezmembrare nr. 188 / 16.01.2023; HCL 33 / 26.04.2012; HCL 170 / 19.09.2019; Proces verbal nr. 37887 / 10.09.2019; HCL 289 / 21.12.2021; HCL 94 / 27.04.2023; CF 95484 Miroslova; HCL 145 / 31.07.2023; CF 97038 Miroslova
STRAZI SAT PROSELINCI					
274	1.3.7.2	Sat Proselinci și intravilan extins conform PUG, Ds 157, compusa din 2 tronsoane: - tronson 1 - suprafața totală de 17859 mp, lungimea de 1637 m, lățimea între 7 și 4 m, compusă din: 15299 mp cu nr. cadastral 96980, parcela Ds 157, amplasată între nr. cadastral 73394; 2560 mp cu nr. cadastral 96941, parcelele Ds 103, Ds 134, Ds 102, amplasată între nr. cad 84935 și parcela P 2259, asfalt pe o lungime 976; 67 m, lățimea carosabilului 4 m, acostament balast 1265 m, acostament beton 453,70 m, șanțuri și rigole betonate 385,50 m, 29 bucați indicatoare rutiere; - tronson 2 cu suprafața totală de 4092 mp, cu lungimea de 420 m, lățimea cuprinsă între 2 și 11 m, intravilan și intravilan extins conform PUG sat Proselinci, compusa din: 291 mp cu Nr. cadastral 96991; 3801 mp cu Nr. Cadastral 96992; Cv 0, parcelele Ds 157/1, Ds 280/1 și taraua 49 parcela De 2236 (trece și prin A 2235); vecinătăți: la Nord și la Vest proprietăți particulare, la Est strada Dimitrie Anghel, la Sud drumul Ds 280	2012	1,546,578.88	Act de dezmembrare nr. 5251 / 14.11.2022; HCL 53 / 26.04.2012; HCL 198 / 24.09.2020; HCL 262 / 22.12.2020; HCL 98 / 28.04.2021; HCL 62 / 30.03.2023; CF 96980 Miroslova (tronson 1); CF 96941 Miroslova (tronson 1); CF 96991 Miroslova (tronson 2); CF 96992 Miroslova (tronson 2)
275	1.3.7	Intravilan sat Proselinci, cu suprafața de 10026 mp, identificată în taraua 0 - parcelele Ds 234 și Ds 335, cu lungimea de 982 m, lățimea între 3 - 15 m, vecinătăți: Nord - proprietăți particulare și domeniul public al UAT Miroslova, Est - str. Theodor Palade, Sud - proprietăți particulare și domeniul public al UAT Miroslova, Vest - str. Coorilor; Nr. cadastral 98238	2012	869,454.08	Act de dezmembrare nr. 5251 / 14.11.2022; Act de dezmembrare 1821 / 11.08.2023; Proces Verbal de recepție 34513 / 25.10.2018; HCL 53 / 26.04.2012; HCL 257 / 20.12.2018; HCL 262 / 22.12.2020; HCL 62 / 30.03.2023; HCL 190 / 28.09.2023; CF 98238 Miroslova

276	1.3.7.2	Strada Ișlazului	Intravilan sat Prosehnici, suprafața măsurată de 10488 mp, suprafața din acte de 10721 mp, variuaa 47 - parcelele: De 2149/100, 2153, 2154, 2155, 2156, 2161/100 (trece și prin zona necadastrată), De 2117, De 2165/100, 2116; lungimea 1343 m, lățimea între 4 și 8 m, asfalt pe o lungime 1069 m, lățimea carosabilului 4 m, acostament balast 1047,60 m, acostament beton 1026,35 m, șanțuri și rigole betonate 893 m, 28 bucați indicatoare rutiere, teren neînprețuit, vecinătăți: Nord - drum public și proprietăți particulare, Sud - proprietăți particulare, Vest - proprietăți particulare și str. Vărănci, Est - proprietăți particulare și str. Păduri, Nr. Cadastral 97008	2012	979,862.40	Act de dezmembrare nr. 5251 / 14.11.2022, HCL 53 / 26.04.2012, HCL 262 / 22.12.2020, HCL 62 / 30.03.2023, HCL 198 / 24.09.2020, CF 97008 Mirosilava
277	1.3.7.2	Strada Pădurii	Intravilan extins conf. PUG sat Prosehnici, iarluua 47, parcela De 2117, asfalt, cu suprafața totală de 10585 mp compusa din: 2579 mp cu nr. cadastral 96937, parcela Ds 1 amplasată între parcele P2259 - str. Theodor Palade; 867 mp cu nr. cadastral 96938, parcela Ds 81 amplasată între Ds 1 și Ds 103; 853 mp cu nr. cadastral 91992, parcela Ds 157, iarluua 47, parcela DC 2145, amplasată între str. Theodor Palade și De 2117; 5286 mp cu nr. cadastral 97009, iarluua 47, parcela De 2117 amplasată între DC 2145 și parcela P2116	2012	142.687.60	Act de dezmembrare nr. 5251 / 14.11.2022; Autorizația de construire nr. 141 / 05.09.2003; Proces - verbal recepție nr. 12733 / 16.08.2011; HCL 53 / 26.04.2012; HCL 198 / 24.09.2020, HCL 62 / 30.03.2023; CF 91992 Mirosilava, CF 97009 Mirosilava, CF 96937 Mirosilava, CF 96938 Mirosilava
278	1.3.7.2	Strada Vărănci	Intravilan sat Prosehnici, suprafața măsurată de 2593 mp, suprafața din acte de 2651 mp, iarluua 0 - parcelele: DS 462, DS 437; lungimea de 917 m, lățimea între 8 - 4 m, asfalt pe o lungime 116 m, lățimea carosabilului 4 m, teren neînprețuit; Nord - domeniul public, Sud - drum public, Vest - proprietăți particulare și str. Belcia, Est - proprietăți particulare și str. Ișlazului, Nr. Cadastral 97007	2012	243,044.56	Act de dezmembrare nr. 5251 / 14.11.2022, HCL 53 / 26.04.2012, HCL 262 / 22.12.2020, HCL 62 / 30.03.2023; CF 97007 Mirosilava
279	1.3.7.2	Strada Belcia	Intravilan sat Prosehnici, suprafața măsurată de 1582 mp, suprafața din acte de 1617 mp, iarluua 0 - parcela DS 437, lungimea 235 m, lățimea între 4 - 5 m, asfalt pe o lungime 235 m, lățimea carosabilului 4 m, acostament balast 342,80 m, acostament beton 114 m, șanțuri și rigole betonate 100,50 m, 10 bucați indicatoare rutiere, teren neînprețuit; vecinătăți: Nord și Sud - proprietăți particulare, Vest - str. Invatator Cernescu, Est - str. Vărănci; Nr. Cadastral 97006	2012	204,727.60	Act de dezmembrare nr. 5251 / 14.11.2022, HCL 53 / 26.04.2012, HCL 262 / 22.12.2020, HCL 62 / 30.03.2023; CF 97006 Mirosilava
280	1.3.7.2	Strada Movila	Intravilan extins conf. PUG sat Prosehnici, suprafața 4318 mp, iarluua 0, parcelele Ds 345/1 și Ds 364, teren neînprețuit, lungimea 464 m, lățimea cuprinsă între 4 și 7 m, asfalt pe o lungime 188 m, lățimea carosabilului 4 m, acostament balast 282,35 m, acostament beton 95,40 m, șanțuri și rigole betonate 88 m, 6 bucați indicatoare rutiere; vecinătăți: Nord - proprietăți particulare și str. Inv. Cernescu Vasile, Sud - proprietăți particulare și str. Marului; Vest și Est - proprietăți particulare; Nr. Cadastral 96920	2012	212,706.56	Act de dezmembrare nr. 5251 / 14.11.2022, HCL 53 / 26.04.2012, HCL 198 / 24.09.2020, HCL 262 / 22.12.2020, HCL 62 / 30.03.2023; CF 96920 Mirosilava
281	1.3.7	Strada Siliște	Intravilan conf. PUG sat Prosehnici, suprafața 2012 mp, iarluua 0 cu parcelele Ds 280/1 și Ds 279, iarluua 49 cu parcelele De 2219, De 2220, De 2221, De 2223, lungime 350 m, latime între 4-7 m, amplasată între str. Invatator Cernescu Vasile și De 2176; vecinătăți: Nord - domeniul public, Sud - proprietăți particulare și str. Marului, Vest - drum public, Est - str. Inv. Cernescu Vasile; Nr. Cadastral 96944	2012	62,041.76	Act de dezmembrare nr. 5251 / 14.11.2022; Proces - verbal recepție nr. 12733 / 16.08.2011; HCL 53 / 26.04.2012; HCL 3 / 31.01.2019, HCL 198 / 24.09.2020; HCL 62 / 30.03.2023; CF 96944 Mirosilava
282	1.3.7	Strada Mărăului	Intravilan și intravilan extins conf. PUG sat Prosehnici, suprafața totală de 2711 mp, compusă din: * 857 mp cu Nr. Cadastral 96943, în iarluua 0 - parcela Ds 302, amplasată între nr. cadastral 80016 și str. Siliște; * 471 mp cu Nr. Cadastral 91994, în iarluua 49 - parcelele De 2169/11 și De 2175/11, amplasată între nr. cadastral 80029 și str. Inv. Cernescu Vasile - nr. cadastral 84935; * 1383 mp cu Nr. Cadastral 96919, în iarluua 48 - parcela De 2164/1, amplasată între str. Invatator Cernescu Vasile - nr. cad. 84935 și nr. cad. 82227, vecinătăți: Nord - str. Siliște, proprietăți particulare, str. Inv. Cernescu Vasile, str. Movila, Sud și Vest - proprietăți particulare; Est - proprietăți particulare, str. Prunului, drum public	2012	84,377.04	Act de dezmembrare nr. 5251 / 14.11.2022; Proces - verbal recepție nr. 12733 / 16.08.2011; HCL 53 / 26.04.2012; HCL 198 / 24.09.2020; HCL 62 / 30.03.2023; CF 91994 Mirosilava, CF 96943 Mirosilava, CF 96919 Mirosilava
283	1.3.7.1	Strada Prunului	Intravilan sat Prosehnici, suprafața de 563 mp, iarluua 0 - parcela Ds 301, balast, cu lungimea de 90 m, lățimea între 6 și 4 m, vecinătăți: Nord și Sud - proprietăți particulare, Vest - str. Marului, Est - str. Inv. Cernescu Vasile; Nr. Cadastral 96942	2012	15,953.52	Act de dezmembrare nr. 5251 / 14.11.2022; Proces - verbal recepție nr. 12733 / 16.08.2011; HCL 53 / 26.04.2012; HCL 62 / 30.03.2023; CF 96942 Mirosilava
284	1.3.7	Strada Consecului	Intravilan conf. PUG - sat Prosehnici, suprafața 1156 mp, parcelele Ds 1, Ds 280, Ds 4, Ds 2, amplasată între str. Sf Nicolae și nr. cadastral 83969; vecinătăți: Nord, Sud și Vest - proprietăți particulare, Est - str. Sfântul Nicolae; Nr. Cadastral 96955	2012	17,903.60	Act de dezmembrare nr. 118 / 19.01.2023; Proces - verbal recepție nr. 12733 / 16.08.2011; HCL 53 / 26.04.2012; HCL 198 / 24.09.2020, HCL 94 / 27.04.2023; CF 96955 Mirosilava
285	1.3.7	Strada Sfântul Nicolae	Intravilan conf. PUG - sat Prosehnici, suprafața 3270 mp, parcela Ds 25 (trece și prin zona necadastrată), amplasată între str. Theodor Palade și De 2246; vecinătăți: Nord - drum public, Sud - str. Theodor Palade, Vest - proprietăți particulare și str. Conacului, Est - proprietăți particulare; Nr. Cadastral 96956; Nr. Cadastral 96957	2012	290,251.28	Act de dezmembrare nr. 118 / 19.01.2023; Proces - verbal recepție nr. 12733 / 16.08.2011; HCL 53 / 26.04.2012; HCL 198 / 24.09.2020, HCL 94 / 27.04.2023; CF 96956 Mirosilava, CF 96957 Mirosilava



286	1.3.7.1	Strada Tei	Intravilan extins conf. PUG - sat Proselești, suprafața de 1439 mp, lățimea 0 - parcela Ds 48, lungimea de 211 m, lățimea între 5 - 9 m, balast, vecinătăți: Nord și Sud - proprietăți particulare. Est - strada Theodor Palade, Vest - strada Pădurii. Nr. cadastral 96939	2012	61.155.60	Act de dezmembrare nr. 5251 / 14.11.2022; Proces - verbal recepție 12733 / 16.08.2011; HCL 53 / 26.04.2012, HCL 14 / 28.01.2016; HCL 62 / 30.03.2023; HCL 244 / 29.11.2023; CF 96939 Miroslava
287	1.3.7.1	Strada Salcâm	Intravilan extins conform PUG - sat Proselești, cu suprafața de 799 mp intabulată cu numărul cadastral 96940, identificată în tarlaoua 0 - parcela Ds 17, lungimea de 171 m, lățimea între 3 - 8 m, balast, vecinătăți: Nord și Sud - proprietăți particulare, Est - strada Theodor Palade, Vest - strada Pădurii; Nr. cadastral 96940	2012	141.353.52	Act de dezmembrare nr. 5251 / 14.11.2022; HCL 53 / 26.04.2012; HCL 14 / 28.01.2016; HCL 262 / 22.12.2020, HCL 62 / 30.03.2023; HCL 244 / 29.11.2023; CF 96940 Miroslava
288	1.3.7.2	Strada Verde	Intravilan sat Proselești, suprafața de 1210 mp, în cvartal 0 - parcela Ds 233, lungimea de 136 m, lățimea între 5 - 9 m, asfalt pe o lungime 131 m, lățimea carosabilului 4 m, acostament balast 143 m, acostament beton 128.50 m, șanșuri și rigole betonate (09.25 m; 8 buciți indicatoare rutiere; vecinătăți: Nord - str. Theodor Palade, Sud - str. Invațator Cernescu Vasile, Est și Vest - proprietăți particulare; Nr. Cadastral 98308	2012	121.037.84	HCL 53 / 26.04.2012; HCL 262 / 22.12.2020; HCL 324 / 12.12.2022; CF 98308 Miroslava
289	1.3.7	Strada Crângului	Intravilan extins conf. PUG - sat Proselești, suprafața de 1229 mp, în tarlaoua 49 - parcela Ds 2195, lungimea de 392 m, lățimea de 4 m, vecinătăți: Nord - Drum Județean 248 A, Sud - De 2195 (tronson 1), Est și Vest - proprietăți particulare; Nr. Cadastral 98374	2016	13.716.56	Act de dezmembrare nr. 3796 / 30.08.2023; HCL 14 / 28.01.2016; HCL 190 / 28.09.2023; CF 98374 Miroslava
290	1.3.7	Strada Cocorilor	Intravilan sat Proselești și parțial intravilan conform PUG - sat Proselești, cu suprafața totală de 14722 mp compusă din: - suprafața de 13543 mp cu Nr. cadastral 96751; - suprafața de 1179 mp cu Nr. cadastral 98237; identificată în tarlaoua 49 - parcelele De 2101 și De 2167; lungimea de 1742 m, lățimea între 2 - 16 m, vecinătăți: Nord - Drum Județean 248 A și proprietăți particulare, Est - str. Invațator Cernescu Vasile și proprietăți particulare, Sud - proprietăți particulare și De 2100, Vest - proprietăți particulare	2016	542.866.72	Act de dezmembrare nr. 1821 / 11.08.2023; HCL 14 / 28.01.2016; HCL 262 / 22.12.2020, HCL 190 / 28.09.2023; CF 96751 Miroslava, CF 98237 Miroslava
291	1.3.7.1	Strada Dumbraava	Intravilan extins conf. PUG - sat Proselești, lungimea de 377 m, lățimea de 8 m, vecinătăți: Nord - Drumul Județean (Nr. Cadastral 68880), Est și Vest - proprietate particulară, Sud - drum; cu suprafața conf. cotelor individuale. * 2389 mp din suprafața totală de 3021 mp, cu Nr. Cadastral 82402	2019	22.528.88	Contract de donație nr. 7412 / 12.11.2019; HCL 16 / 28.01.2021; CF 82402 Miroslava
292	1.3.7.1	Strada Cristofor Columb	Intravilan extins conf. PUG - sat Proselești, suprafața de 3328 mp, tarlaoua 49 - parcela A 2195/1/25, lungimea de 417 m, lățimea de 8 m, vecinătăți: Nord - Drumul Județean 248 A, Sud - De 2195, Est și Vest - proprietăți particulare; Nr. Cadastral 92286	2021	36.226.96	Contract de donație nr. 5054 / 09.09.2021; HCL 224 / 14.10.2021; HCL 244 / 29.11.2023; CF 92286 Miroslava
293	1.3.7.2	Strada Mircea Eliade	Intravilan extins conf. PUG - sat Proselești, cu suprafața de 2264 mp, tarlaoua 49 - parcela A 2193/1/5, lungimea de 377 m, lățimea de 6 m, asfalt, 7 buciți indicatoare rutiere, vecinătăți: Nord - Drumul Județean 248 A, Sud - De 2195, Est și Vest - proprietăți particulare; Nr. Cadastral 86620	2022	28.011.00	Contract de donație nr. 7181 / 21.12.2021; HCL 138 / 30.05.2022; HCL 244 / 29.11.2023; CF 86620 Miroslava
STRAZI VALEA URȘULUI						
294	1.3.7.1	Strada Albinelor	Intravilan extins conf. PUG sat Valea Urșului, suprafața 918 mp, lungimea 232 m, lățimea 8 m balast, tarlaoua 43, parcela Ds 2036/1, amplasată între De 2036/100/1 și DJ 248-nr. cadastral 68880	2012	52.464.72	HCL 53 / 26.04.2012; Proces-verbal recepție 12733/16.08.2011; HCL 198 / 24.09.2020; CF 92017 Miroslava
295	1.3.7.1	Strada Mecanizării	Intravilan sat Valea Urșului, suprafața 4458 mp, tarla 0, parcelele Ds 55, Ds 20, Ds 13/10, Ds 15/10, amplasată DJ 248-nr. cadastral 68880, str. Iazului până la nr. cadastral 90712, vecinătăți: Nord - str. Principala și proprietăți particulare, Est - str. Iazului și proprietăți particulare; Sud și Vest - proprietăți particulare	2012	287.996.72	HCL 53 / 26.04.2012; Proces-verbal recepție 12733/16.08.2011; HCL 198 / 24.09.2020; CF 91993 Miroslava
296	1.3.7.2	Strada Iazului	Intravilan conf. PUG - sat Valea Urșului, suprafața de 5881 mp, tarlaoua 0 - parcelele De 2533 și De 2518, asfalt, lungimea de 381 m, lățimea între 6 și 5 m, teren împrejmuit parțial cu gard din lemn, plasa și meci, vecinătăți: Nord - str. Principala, Est - str. Otilia Cazimir și proprietăți particulare, Sud - drum public, Vest - proprietăți particulare și str. Mecanizării; Nr. Cadastral 96962, Nr. Cadastral 96963	2012	252.594.32	Act de dezmembrare nr. 1177 / 19.01.2023 Proces verbal recepție 12733 / 16.08.2011; HCL 53 / 26.04.2012; HCL 94 / 27.04.2023; CF 96962 Miroslava, CF 96963 Miroslava
297	1.3.7.1	Strada Otilia Cazimir	Sat Valea Urșului, intravilan extins conf. PUG, suprafața 2167 mp, pământ, tarlaoua 54, parcelele DE 2536/50/1, DE 2556/50/2, amplasată între DJ 248-nr. cadastral 68880 și str. Iazului; vecinătăți: Nord - str. Principala, Est - stanul roman ADS, Sud - domeniul public, Vest - str. Iazului	2012	15.862.00	HCL 53 / 26.04.2012; HCL 207/17.12.2014; HCL 14 / 28.01.2016; HCL 198 / 24.09.2020, CF 92014 Miroslava
298	1.3.7.1	Strada Codrilor	Sat Valea Urșului i intravilan Balast și pământ Suprafața totală este de 5423 mp (compusă din următoarele suprafețe: 3141 mp și 2282 mp), tarlaoua 33, L= 490 m și lățimea aproximativă 11 m, vecinătăți: Nord - str. Artariului, Est și Vest - proprietăți particulare, Sud - str. Principala (DJ 248 A)	2019	56.426.48	HCL 141/25.07.2019-Contract donatie 3273/06.06.2019; CF 67164 și CF 62598
299	1.3.7.1	Strada Mărului	Sat Valea Urșului intravilan Balast și pământ; Suprafața totală este de 5383 mp (este compusă din următoarele suprafețe: 3070 mp cu Nr. Cadastral 67193 în T33, 2313 mp cu Nr. Cadastral 62561 în F 33) cu lungimea de 486 m și lățimea aproximativă 11 m; vecinătăți: Nord - str. Artariului, Est și Vest - proprietăți particulare, Sud - str. Principala (DJ 248 A)	2019	56.165.12	HCL 141/25.07.2019-Contract donatie 3273/06.06.2019 și 4171/15.07.2019; CF 67133 și CF 62561 Miroslava




300	1.3.7.1	Strada Alunis	Sat Valea Ursului, intravilan Balaș și pământ. Suprafața totală este de 4909 mp (este compusă din următoarele suprafețe: 3068 mp cu Nr. Cadastral 67195 în T 33 / 1841 mp cu Nr. Cadastral 61713 mp) cu lungimea de 481 m și lățimea între 9 și 11 m, vecinătăți: Nord - str. Arțarului, Est și Vest - proprietăți particulare. Sud - str. Principala (DJ 248 A)	2019	51,201.04	HCL 141/25.07.2019; Contract donație 3273/06.06.2019 și 4171/15.07.2019; CF 67195 și CF 61713 Miroslava
301	1.3.7	Strada Sofia	Sat Valea Ursului, intravilan extins conform PUG, suprafața 3168 mp, lungimea 490 m, lățimea 7,80 m, vecinătăți: Nord - strada Arțarului, Sud - DJ 248 A, Est și Vest - proprietăți particulare	2019	33,036.08	HCL 91/25.04.2019; Contract donație 795/11.04.2019; HCL 262 / 22.12.2020; CF 81005 și CF 64510 Miroslava
302	1.3.7	Strada Primăverii	Sat Valea Ursului, intravilan extins conform PUG, suprafața 4005 mp, teraiua 33, parcelele A.1709/26, A.1709/27, lungimea 496 m, lățimea 8 m, vecinătăți: Nord - strada Arțarului, Sud DJ 248 A, Est și Vest proprietăți particulare	2019	41,763.92	HCL 91/25.04.2019; Contract donație 795/11.04.2019; HCL 262 / 22.12.2020; CF 86429 și CF 67899 Miroslava
303	1.3.7	Strada Mihail Sadoveanu	Sat Valea Ursului, intravilan extins conform PUG, teraiua 33, parcela 1709/108, suprafața 1721 mp, lungimea 538 m, lățimea cuprinsă între 7 și 8 m, vecinătăți: Nord - strada Arțarului, Est, Sud și Vest proprietăți particulare	2019	17,915.92	Contract donație nr. 5946 / 2019; HCL 178 / 26.09.2019; HCL 262 / 22.12.2020; CF 87738 Miroslava
304	1.3.7	Strada Ionel Teodoreanu	Sat Valea Ursului, intravilan extins conform PUG, teraiua 33, parcela 1709/108, suprafața 3151 mp, lungimea 452 m, lățimea cuprinsă între 7 și 8 m, vecinătăți: la Nord strada Arțarului, Est, Sud și Vest - proprietăți particulare	2019	32,801.12	Contract donație nr. 5946 / 2019; HCL 178 / 26.09.2019; HCL 262 / 22.12.2020; CF 87738 Miroslava
305	1.3.7	Strada Ion Creangă	Sat Valea Ursului, intravilan extins conform PUG, teraiua 33, parcela 1709/108, suprafața 3757 mp, lungimea 406 m, lățimea cuprinsă între 7 și 8 m, vecinătăți: la Nord strada Arțarului, la Est, Sud și Vest proprietăți particulare	2019	39,110.72	Contract donație nr. 5946 / 2019; HCL 178 / 26.09.2019; HCL 262 / 22.12.2020; CF 87738 Miroslava
306	1.3.7	Strada Emil Racoviță	Sat Valea Ursului, intravilan extins conform PUG, teraiua 33, parcela 1709/108, suprafața 3860 mp, lungimea 213 m, lățimea cuprinsă între 7 și 8 m, vecinătăți la Nord strada Arțarului, la Est, Sud și Vest proprietăți particulare	2019	40,182.56	Contract donație nr. 5946 / 2019; HCL 178 / 26.09.2019; HCL 262 / 22.12.2020; CF 87738 Miroslava
307	1.3.7	Strada Ogînzilor	Sat Valea Ursului, suprafața 118,18 mp (cota indiviză de suprafață de 650 mp), amplasată între DJ 248 nr. cad. 68880, De 2036/100/și proprietăți particulare, Nr. Cadastral 67246	2020	1,760.00	Contract donație nr. 5247 / 11.09.2020; HCL 196 / 24.09.2020; CF 67246 Miroslava
308	1.3.7	Strada Arțarului	Sat Valea Ursului, intravilan extins conform PUG, teraiua 32, parcelele De 1712, De 1714, De 1725/1, suprafața 8256 mp, lățimea 7 m, amplasată între nr. cadastral 68269 - Șos. de Centură și De 1725	2009	5,267.68	Proces-Verbal recepție nr. 1903/08.03.2000 SC Agricola; HCL 139/27.08.2009; HCL 198/24.09.2020; CF 92203 Miroslava
309	1.3.7	Strada Ion Vițexul	Intravilan extins conf. PUG sat Valea Ursului, compusă din două tronsoane: * Tronsoanul 1 = 2116 mp, cu Nr. Cadastral 85190, cu lungimea de 264 m, lățimea de 8 m, vecinătăți: Nord - numărul cadastral 85189, Sud - str. Albanelor, Est și Vest - proprietăți particulare; * Tronsoanul 2 = cota indiviză de 292 mp din suprafața de 1045 mp, cu Nr. Cadastral 61306, vecinătăți: Nord - str. Albanelor, Sud - str. Buzamet, Est și Vest - proprietăți particulare.	2020	35,757.04	Contract donație nr. 6660 / 03.11.2020; Contract donație nr. 7244 / 08.12.2020; HCL 16 / 28.01.2021; CF 85190 Miroslava; CF 61306 Miroslava
310	1.3.7	Strada Padurii	Intravilan extins - sat Valea Ursului, lungimea de 470 m, lățime de 7 m, vecinătăți: Nord - Str. Arțarului, Sud - drum județean 248 A, Est - Vest - proprietăți particulare, cu suprafața de 710,855 mp (conf. cotei indivizate din supraț. de 3254 mp); Nr. cadastral 61770	2023	1.00	Declarație notarială de renunțare nr. 1586 / 17.07.2023, nr. 1587 / 17.07.2023, nr. 1540 / 11.07.2023, nr. 1612 / 20.07.2023, nr. 1642 / 21.07.2023, nr. 3274 / 07.08.2023; HCL 163 / 31.08.2023; HCL 164 / 31.08.2023; HCL 216 / 26.10.2023; HCL 217 / 26.10.2023; CF 61770 Miroslava
DRUMURI						
311	1.3.7	Drum comunal DS 337/1	Sat Horpaz, suprafața de 16 mp cu Nr. Cadastral 67952, CF 67952, lungime 0,016 km, lățime 4 m	2012	334.40	Proces-verbal de recepție nr. 12733 / 16.08.2011; HCL 53 / 26.04.2012
312	1.3.7	Drum comunal 28 A	Lungimea 0,500 km, lățimea 9 m, sat Valea Adancea cu indicativul DS 3022/1	2006	55,522.72	HG 321 / 2006; HCL 53 / 26.04.2012
313	1.3.7	Drum vicinal	Sat Ciurbești, intravilan extins conform PUG, suprafața 107 mp, lungimea 25 m, lățimea cuprinsă între 4 și 5 m, vecinătăți: la Nord, Sud și Est - proprietăți particulare, la Vest - strada Parcului	2014	176.00	HCL 185 / 27.11.2014; HCL 262 / 22.12.2020; CF 79032 Miroslava
314	1.3.7	Drum vicinal	Sat Ciurbești, intravilan extins conform PUG, suprafața 99 mp, lungimea 25 m, lățimea cuprinsă între 3 și 4 m, vecinătăți: la Nord, Sud și Est - proprietăți particulare, la Vest - strada Parcului	2.017	162.80	HCL 185 / 27.11.2014; HCL 262 / 22.12.2020; CF 79027 Miroslava
315	1.3.7	Drum vicinal	Sat Ciurbești, intravilan extins conform PUG, suprafața 91 mp, lungimea 25 m, lățimea cuprinsă între 3 și 4 m, vecinătăți: la Nord, Sud și Est proprietăți particulare, la Vest strada Parcului	2014	149.60	HCL 185 / 27.11.2014; HCL 262 / 22.12.2020; CF 79022 Miroslava
316	1.3.7	Drum vicinal	Sat Valea Adancea, intravilan extins conform PUG, teraiua 59, suprafața 930 mp, lungimea 102 m, lățimea 10 m, vecinătăți la Nord și Vest strada Crângului, la Sud strada Pepinierii, la Est proprietăți particulare	2015	1,554.08	HCL 200 / 15.12.2015; HCL 262 / 22.12.2020; CF 77917 Miroslava
317	1.3.7	Drum vicinal	Sat Horpaz, intravilan extins conform PUG, suprafața 2099 mp, lungimea 417 m, lățimea 5 m, vecinătăți: la Nord strada Independenței, la Sud - strada Eroilor, la Est și Vest - proprietăți particulare	2019	44,000.00	Contract de donație nr. 1711 / 27.03.2019; HCL 91 / 25.04.2019; HCL 262 / 22.12.2020; CF 80880 Miroslava; CF 84434 Miroslava; CF 81540 Miroslava



318	1.3.7	Drum vicinal	Sat Vorovești, intravilan extins conform PUG, suprafața 1222,134 mp, lungimea 240 m, lățimea cuprinsă între 5 și 7 m, vecinătăți la Est strada Militant, la Nord Sud și Vest proprietăți particulare	2019	11,445.28	Contract de donație nr. 3245 / 06.06.2019, HCL 121 / 27.06.2019, HCL 262 / 22.12.2020, CF 60187 Miroslava Contract donație nr. 2066 / 10.07.2019; Declarațiile de Renunțare la dreptul de proprietate nr. 729 / 16.05.2023; Declarațiile de Renunțare nr. 4758 / 19.10.2023, nr. 4765 / 20.10.2023, nr. 4772 / 20.10.2023, HCL 141 / 25.07.2019, HCL 262 / 22.12.2020; HCL 127 / 29.06.2023; HCL 164 / 31.08.2023, HCL 246 / 29.11.2023; HCL 247 / 29.11.2023; CF 83991 Miroslava; CF 83992 Miroslava
319	1.3.7.1	Drum vicinal	Intravilan sat Horpaz, în tarla 80, lungimea 202 m, lățimea 6 m, vecinătăți: Nord - str. Noua, Est, Sud și Vest - proprietăți particulare; cu suprafața aferentă următoarelor cote indivize: * 1074 mp din suprafața totală de 1214 mp conf. Nr. Cadastral 83991; * 250 mp din suprafața totală de 270 mp conf. Nr. cadastral 83992	2019	7,017.00	Contract de donație nr. 5790 / 2019, HCL 178 / 26.09.2019; HCL 205 / 24.10.2019; HCL 16 / 28.01.2021; CF 88994 și CF 88996 Miroslava
320	1.3.7	Drum vicinal	Intravilan extins conf. PUG sat Ciurbești (centura satului) cu suprafața totală de 285 mp, compus din suprafața de 65 mp cu Nr. Cadastral 88994 situată în T 78 parcela 3756/20/3 și suprafața de 222 mp cu Nr. Cadastral 88996, situată în T 78, parcelele 3756/20/3, 3756/20/4; vecinătăți: la Nord - numărul cadastral 88995, la Sud - numărul cadastral 88996, 88993, la Est - numărul cadastral 88995, la Vest - numărul cadastral 88993;	2019	3,263.04	Contract de donație nr. 6764 / 14.10.2019, HCL 205 / 24.10.2019; HCL 16 / 28.01.2021; CF 89059 Miroslava
321	1.3.7	Drum vicinal	Nr. Cadastral 89059, cu suprafața de 394 mp, lungimea 36 m, lățimea 12 m, extravilan comuna Miroslava, la șoseaua de centură a mun. Ieși în dreptul satului Dancăș, vecinătăți: la N-nr. cad. 78432, 78433, la E - nr. cad. 89066, la S-nr cad 69114 și la V - nr. cad 69161	2019	2,471.04	Contract de donație nr. 6375 / 30.09.2019, HCL 205 / 24.10.2019; HCL 16 / 28.01.2021; CF 89059 Miroslava
322	1.3.7	Drum vicinal	Intravilan conform PUG sat Horpaz, inabuliat Nr. Cadastral 89313 cu suprafața de 103mp, vecinătăți la Nord - numărul cadastral 90577, la Sud - strada Independenței, la Est - numărul cadastral 61479, la Vest - numărul cadastral 84927.	2019	2,156.88	Contract de donație nr. 6764 / 14.10.2019, HCL 205 / 24.10.2019; HCL 16 / 28.01.2021; CF 89313 Miroslava
323	1.3.7	Drum Vicinal	Intravilan extins conform PUG, sat Horpaz, Nr. Cadastral 89615, cu suprafața de 230mp, lungimea 59 m, lățimea cuprinsă între 2 și 5 m, având următoarele vecinătăți la Nord - strada Eroilor, la Est - numărul cadastral 78571 la Sud - numărul cadastral 89614, la Vest - proprietate particulară.	2019	4,840.00	HCL 16/28.01.2021; Contract donație 4172/27.11.2019, CF 82666
324	1.3.7	Drum Vicinal	Intravilan extins conform PUG, sat Horpaz, Nr. Cadastral 83146, cu suprafața de 28mp, lungimea 15 m, lățimea 2 m, având următoarele vecinătăți la Nord - numărul cadastral 83145, la Est - numărul cadastral 83070 la Sud - strada Eroilor, la Vest - numărul cadastral 81540	2019	589.60	HCL 16/28.01.2021; Contract donație 4173/27.11.2019, CF 83146
325	1.3.7	Drum vicinal De 3160	Extravilan comuna Miroslava, compus din următoarele tronsoane: * Tronson 1, suprafața de 3200 mp, Tarla 69 - parcela De 3160, lungimea de 460 m, lățimea 7 m, vecinătăți: Nord și Sud - proprietăți particulare, Est - str. Bisericii sat Dancăș, Vest - str. Păduri sat Horpaz, drum pietruit, * Tronson 2, lățimea de 8 m, lungimea de 103 m, vecinătăți: Nord și Sud - proprietăți particulare, Est și Vest - De 3160, cu următoarele suprafețe: * 29 mp, Nr. cadastral 98543; * 217 mp, Nr. cadastral 98517; * 68 mp, Nr. cadastral 98546	1968	31,771.52	Declarația de Renunțare nr. 4518 / 05.10.2023; HCL 139/27.08.2009; HCL 147/24.09.2009; HCL 803/03.2021; HCL 104/28.04.2021; HCL 246 / 29.11.2023; HCL 247 / 29.11.2023; CF 98543 Miroslava; CF 98546 Miroslava, CF 98517 Miroslava
326	1.3.7	Drum vicinal	Intravilan extins conf. PUG sat Vorovești și extravilan com. Miroslava, suprafața totală măsurată = 10068 mp, din acte = 14479 mp, lungimea de 2,6 km, lățimea de 7 m, tarla 44, parcela De 2038, De 2040, De 2039 amplasată între str Plețnari sat Vorovești, limita cu com Horiești și DJ 248 - nr. cadastral 68880; Nr. Cadastral 94167; Nr. Cadastral 96946, Nr. Cadastral 96947	1968	20,859.52	Act de dezmembrare nr. 5251 / 14.11.2022; HCL 147/24.09.2009; HCL 198/24.09.2020; HCL 62 / 30.03.2023; CF 94167, CF 96946 Miroslava, CF 96947 Miroslava
327	1.3.7	Drum vicinal	De la DC27 prin DS70, DE679/S, DE710; până la limita teritorială cu com. Lețcani, lungimea 3,27km, lățimea 7 m	2009	26,238.08	HCL 139/27.08.2009; HCL 147/24.09.2009
328	1.3.7	Drum vicinal	De la DN28 Gold & Platina până la Ferma de oi, prin DE333, DE351, De 75 până la DE90 spre limita teritorială a com. Miroslava cu com. Rediu, 2,40 km alee betonată + 2,51 km drum de pământ cu lungimea 4,91km, lățime 7 m	2009	430,980.00	HCL 139/27.08.2009; HCL 147/24.09.2009
329	1.3.7	Drum vicinal	Intravilan extins conf. PUG - sat Bratuleni și extravilan com. Miroslava, de la DN 28 prin De 250/1/1, De 250/1/2, De 304/1, De 250/4/2, De 304; De 151; De 152/1; De 350 până la De 351, cu lungimea 2,5 km; lățime 7 m, în suprafața de 6480 mp; Nr. Cadastral 96555; Nr. Cadastral 96556	2009	20,060.48	HCL 147/24.09.2009; CF 96555 Miroslava; CF 96556 Miroslava; HCL 283 / 28.10.2022
330	1.3.7.1	Drum vicinal	Din satul Dancăș (intersecție școala Dancăș) până la intrarea în satul Ciurbești, la drum comunal 39, drum pietruit 0,900 km și drum de pământ 0,500 km, de la DS 75, din sat Dancăș-școala Dancăș, pe DS 153, DS 174, De 3209, până în sat Ciurbești la DC 39, cu lungimea de 1,03 km, lățime 7 m	1968	132,885.28	HCL 139/27.08.2009; HCL 147/24.09.2009
331	1.3.7	Drum vicinal De 3158/1	Extravilan comuna Miroslava, suprafața 2747 mp, tarla 69, parcela De 3158/2, teren neînregistrat, rețele edificare: apa, lungimea 536 m, lățimea 1 - 10 m, vecinătăți la Nord - proprietăți particulare și De 3206, la Sud - proprietăți particulare, la Vest - Drum Vicinal De 3158/2, Nr. Cadastral 97185	2009	19,257.04	HCL 139/27.08.2009; HCL 147/24.09.2009; HCL 113 / 29.04.2022, CF 97185 Miroslava
332	1.3.7.1	Drum vicinal sat Vorovești	Cu lungimea de 2320 m, lățimea de 7 m, drum de piatră și pământ, de la DC 28 spre ferma Liliac hotar. com. Voinești	2009	18,612.00	HCL 139/27.08.2009; HCL 147/24.09.2009



333	1.3.7.1	Drum vicinal sat Prosehnici	Prosehnici, cu lungimea de 2750 m, lățimea de 7 m, drum de pământ de la Prosehnici până la DJ 248 A	2009	22.065,12	HCL 139/27.08.2009; HCL 147/24.09.2009
334	1.3.7	Drum vicinal De 2257/3/1	Intravilan conform PUG - sat Cornești, suprafața de 186 mp, identificat în tarla 50 - parcela De 2257/3/1, lungimea 47 m, lățimea 4 m, vecinătăți: Nord, Est și Sud - proprietăți particulare, Vest - str. Sălcilor	2019	1.633,00	HCL 205 / 24.10.2019; HCL 16/28.01.2021; HCL 190 / 28.09.2023
335	1.3.7.1	Drum vicinal De 280/1	Intravilan extins conform PUG - sat Brăduțeni, cu suprafața de 6160 mp, lungimea 380 m, lățimea cuprinsă între 8 și 16 m, T. 6, parcela De 280/1 (trece prin N 293, Hb 294, Hca 284, P 283, Ce 296, DN 538), având următoarele vecinătăți: la Nord - proprietate particulară, la Est - proprietate particulară, la Sud - drum European, la Vest - proprietate particulară Avicola SA; Nr. Cadastral 96663	2019	26.074,40	HCL 16/28.01.2021; HCL 174/30.06.2022; CF 96663 Miroslava
336	1.3.7	Drum Vicinal De 2257/1/14	Intravilan extins conform PUG, sat Cornești, cu suprafața de 711 mp, lungimea 152 m, lățimea 5 m, amplasat în tarla 52, parcela De 2257/1/14, având următoarele vecinătăți la Nord - numărul cadastral 89763, 89764, A 2257/1/13, la Est- Rezerva Clif Miroslava, la Sud- numărul cadastral 87519, la Vest- strada Sălcilor.	2019	5.280,00	HCL 16/28.01.2021
337	1.3.7	Drum vicinal	De 2044/50, extravilan comună Miroslava, tarla 45, suprafața 8094 mp, lungimea 1974 m, lățimea cuprinsă între 2 și 4 m, vecinătăți: la Vest - limita administrativă cu comuna Horlești, la Est De 2040, la Nord și la Sud proprietăți particulare	2020	8.172,56	HCL 262 / 22.12.2020; HCL 16/28.01.2021; CF 94074
338	1.3.7	Drum vicinal	De 1217/5, extravilan comună Miroslava, tarla 27 (trece și prin parcelele A1223 și Ce 1216), suprafața 94 mp, lungimea 25 m, lățimea cuprinsă între 3 și 4 m, vecinătăți la Nord De 1217, la Est, la Sud și la Vest proprietăți particulare	2020	139,92	HCL 262 / 22.12.2020
339	1.3.7	Drum vicinal De 1021/1	Extravilan comună Miroslava, amplasat între De 1021 și Nr. Cadastral 72420, identificat în tarla 24, parcela De 1021/1 (trece prin P 985, P 987) și suprafața de 2183 mp, lungimea 524 m, lățimea între 4 și 5 m, vecinătăți: la Nord - De 1021, la Sud numărul cadastral 72420, la Est - proprietăți particulare, la Vest - proprietăți particulare	2020	4.379,76	HCL 16/28.01.2021
340	1.3.7	Drum vicinal De 1021	Extravilan comună Miroslava, amplasat între strada Câmpiei și A 1016, identificat în tarla 24, parcela De 1021, P 1033 (trece și prin 1020) și suprafața de 300 mp, cu lungimea de 370m, lățimea 8 m, vecinătăți: la Nord - pasare publică, la Sud - proprietăți particulare, la Est - stradă Câmpiei, la Vest - A 1016	2020	6.033,28	HCL 16/28.01.2021; CF 95035 Miroslava
341	1.3.7	Drum vicinal De 872/50	Amplasat în intravilan extins conform PUG sat Vorovești, tarla 21, parcela De 872/50 (trece și prin Pdt 871, A 913, Pdt 917, zona necadastrată), cu lungimea de 909 m, lățimea de 4 m, suprafața de 4027 mp, vecinătăți la Nord strada Serelor sat Vorovești numărul cadastral 91870, la Est și Vest proprietăți particulare, la Sud strada Peșani sat Vorovești	2021	315,787,00	HCL 98/28.04.2021; CF 94102 Miroslava
342	1.3.7	Drum vicinal De 527/20, De 528/20	Amplasat în intravilan extins conform PUG sat Urteni, tarla 9, parcelele De 527/20, 528/20, cu lungimea de 468 m, lățimea de 12 m, suprafața de 5839 mp, vecinătăți la Nord și la Sud proprietăți particulare, la Est numărul cadastral 60378, la Vest strada Valea Iur David sat Urteni.	2021	162,583,00	HCL 98/28.04.2021; CF 94100 Miroslava
343	1.3.7	Strada Henri Coanda	Amplasat în intravilan extins conform PUG sat Miroslava, tarla 54, parcela De 2536/50/5, cu lungimea de 359 m, lățimea de 4 m, suprafața de 1425 mp, vecinătăți la Nord și la Sud proprietăți particulare, la Est stradă George Topăreanu sat Miroslava numărul cadastral 92016, la Vest strada Marin Preda sat Miroslava numărul cadastral 92065.	2021	124,717,00	HCL 98 / 28.04.2021; HCL 167 / 23.08.2019; Certificat de nomenclatură strădala și adresa nr. 61715 / 10.08.2023; CF 94101 Miroslava
344	1.3.7	Drum vicinal De 3215	Amplasat în intravilan extins conform PUG sat Ciurbești, tarla 72, parcela De 3215, cu lungimea de 100 m, lățimea de 4 m, suprafața de 541 mp, vecinătăți la Nord strada Pădurii numărul cadastral 85228, la Est și la Vest proprietăți particulare, la Sud numărul cadastral 62793.	2021	34,740,00	HCL 98/28.04.2021; CF 94073 Miroslava
345	1.3.7	Drum vicinal De 280	Amplasat în sat Prosehnici, Cv 0, parcela De 280, cu lungimea de 221 m, lățimea cuprinsă între 3 și 8 m, suprafața de 1255 mp, vecinătăți la Nord strada Theodor Palade, la Est și la Vest proprietăți particulare, la Sud strada Suiște sat Prosehnici numărul cadastral 91990	2021	76,775,00	HCL 98/28.04.2021
346	1.3.7	Drum vicinal De 2236/1	Amplasat în tarla 49, parcela De 2236/1 (trece și prin Hea 2237, A 2235, A 2244), cu lungimea de 420 m, lățimea de 3 m, suprafața de 1260 mp din care 291 mp inițialul cu CF 96991, vecinătăți la Nord și Sud proprietăți particulare, la Est str. Theodor Palade, la Vest Cd 2215; Nr. cadastral 96991	2021	145,908,00	HCL 98/28.04.2021; CF 96991 Miroslava
347	1.3.7	Drum vicinal De 2166/56	Amplasat în intravilan conform PUG sat Prosehnici, tarla 48, parcela De 2166/56, cu lungimea de 376 m, lățimea cuprinsă între 3 și 5 m, suprafața de 1497 mp, vecinătăți la Nord strada Mărului sat Prosehnici numărul cadastral 91991, la Est și la Vest proprietăți particulare, la Sud numărul cadastral 82897 (De 2100).	2021	130,622,00	HCL 98/28.04.2021; CF 94109 Miroslava
348	1.3.7	Drum vicinal De 1732/20	Amplasat în tarla 34, parcela De 1732/20 (trece și prin De 1731), cu lungimea de 234 m, lățimea de 8 m, suprafața de 1385 mp, vecinătăți la Nord proprietăți particulare, la Est strada Pădurii sat Urteni numărul cadastral 92058, la Vest PD 1732/2, la Sud pădurea Urteni	2021	81,292,00	HCL 98/28.04.2021
349	1.3.7	Drum vicinal 2916/20	Amplasat în tarla 61, parcela De 2916/20 (trece și prin A 2713 și zona necadastrată), cu lungimea de 29 m, lățimea de 13 m, suprafața de 296 mp, vecinătăți la Nord numărul cadastral 85732, la Est numărul cadastral 1334, la Vest numărul cadastral 64708, la Sud strada Prunilor sat Valea Adănea numărul cadastral 91813	2021	10,075,00	HCL 98/28.04.2021; CF 94035 Miroslava




350	1.3.7	Drum vicinal	Sat Curbesti, suprafața 105 mp, Cv 11, parcela A.494/15 (trece și prin A.487, A.459), lungimea 19 m, lățimea 5,6 m, cu următoarele vecinătăți: la Sud și la Est - proprietăți particulare, la Nord și la Vest rezerv. CLFF	2021	6.601,00	HCL 159/29.07.2021
351	1.3.7	Drum vicinal 959-973	Intravilan sat Uricani și extravilan comuna Mirosloava, suprafața de 3067 mp, Cv 24 - parcelele Ds 959, Nr. 968, Ds 973, P. 972 (trece și prin zona necadastrată), lungimea 513 m, lățimea cuprinsă între 3 și 11 m, vecinătăți: Nord - proprietăți particulare, Est - strada Miron Barnovschi (Șoseaua de centură) și proprietăți particulare, Sud - Funduei Călcăi și proprietăți particulare, Vest - nr. cadastral 92058, De 1760 și proprietăți particulare; Nr. cadastral 97959, teren neînprejmuit	2011, 2012	8.378,48	Proces-verbal recepție 12733/16.08.2011; HCL 53 / 26.04.2012; HCL 94/19.08.2011; HCL 11/23.01.2014; HCL 57/28.02.2022; HCL 157/30.05.2022, CF 97959 Mirosloava
352	1.3.7	Drum	Intravilan extins conform PUG sat Uricani, suprafața de 825 mp, amplasat în tarlaua 9 - parcelele V 421/1 și F 426/1, cu lungimea de 105 m, lățimea de 8 m, vecinătăți: Nord - Nr. Cadastral 89112, Est - proprietăți particulare, Sud - str. Macului, Vest - Nr. Cadastral 89127, teren neînprejmuit, Nr. Cadastral 89126	2021	10.353,20	Declarație de renunțare drept de proprietate nr. 10775 / 25.11.2020; Cerere 427/06.01.2021; HCL 17 / 28.01.2021; HCL 159 / 29.07.2021; HCL 240 / 28.10.2021; CF 89126 Mirosloava
353	1.3.7	Abrogat conf. HCL 244 / 29.11.2023 și raport al comisiei de inventariere nr. 5858 / 17.11.2023; (Drum sătesc 393 - Intravilan sat Cornesti, suprafața de 1660 mp, lungimea de 173 m, lățimea între 5 - 11 m, amplasată între intersecția str. Pădurea Surda cu str. Infundată și până la str. Dealu Popii (trece și prin zona necadastrată); Nr. Cadastral 97016), val. de inv. 2967,36 lei	2017	-	Act de dezmembrare nr. 5251 / 14.11.2022; HCL 237 / 29.11.2017; HCL 62 / 30.03.2023; HCL 244 / 29.11.2023; CF 97016 Mirosloava	
354	1.3.7	Drum vicinal De 2034	Amplasat în tarlaua 43 parcela De 2034 și în tarlaua 40 parcela 1991/20, vecinătăți la Nord De 2035, la Est și Vest proprietăți particulare, la Sud strada Pădurii sat Vorovești, compus din 3 tronsoane tronson 1 cu suprafața de 1100 mp, amplasat în intravilan extins conform PUG sat Valea Ursului, tarlaua 43, parcela De 2034, cu lungimea de 250 m, lățimea de 4 m, tronson 2 cu suprafața de 2700 mp, amplasat în extravilan comuna Mirosloava, tarlaua 43 parcela De 2034 (trece și prin A. 2036), cu lungimea de 550 m, lățimea de 4 m, tronson 3 cu suprafața de 1674 mp amplasat în extravilan comuna Mirosloava, tarlaua 40, parcela De 1991/20 (trece și prin V 1967, A1986), cu lungimea de 530 m, lățimea de 4 m	2021	462,042,00	HCL 80/31.03.2021; HCL 98/28.04.2021; CF 94108
355	1.3.7	Drum vicinal De 679	Amplasare - intravilan extins conform PUG sat Uricani și sat Brăduțeni, tarlaua 16, parcela De 679 (trece și prin P 676, A. 675, A.674, Hc 666, F. 672, F. 570, F. 669, A. 680), lungimea - 1221 m, lățimea - 4 m, suprafața totală - 4884 mp, compus din tronson 1 cu suprafața 1461 mp (amplasat în intravilan extins conform PUG satul Brăduțeni) și tronson 2 cu suprafața 3423 mp (amplasat în intravilan extins conform PUG satul Uricani), vecinătăți: Nord (ăul Bahlui (Hc 666), Est - DC 25 numărul cadastral 91812, Vest - Șoseaua de centură, Sud proprietăți particulare.	2021	424,175,00	HCL 127/31.05.2021
356	1.3.7	Drum vicinal De 2325	Amplasare - extravilan Comuna Mirosloava, tarlaua 51 parcela De 2325, lungimea - 508 m, lățimea între 2 și 6 m, suprafața - 2171 mp, vecinătăți: Nord și Sud - proprietăți particulare, Est - drumul De 2326, Vest - strada Militari: sat Vorovești.	2021	176,479,00	HCL 127/31.05.2021
357	1.3.7	Drum vicinal De 2326	Amplasare - extravilan Comuna Mirosloava, tarlaua 51 parcela De 2326 (trece și prin Hc 2304, F. 2329, P. 2328, A. 2330, F. 2332, P. 2502, Pdr 2506, A. 2510, F. 2513, F. 2507), lungimea - 815 m, lățimea între 4 și 10 m, suprafața - 4414 mp, vecinătăți: Nord și Sud proprietăți particulare, Est - strada Iazului sat Valea Ursului numărul cadastral 92347, Vest - drumul De 2325	2021	283,131,00	HCL 127/31.05.2021
358	1.3.7	Drum vicinal De 3057	Amplasare - extravilan Comuna Mirosloava, tarlaua 67, parcela De 3057 (trece și prin P. 3058, N. 3060, P. 3059), lungimea - 105 m, lățimea între 4 și 9 m, suprafața - 656 mp, vecinătăți: Nord - proprietăți particulare, Est - drumul DJ 248, Vest - iznui Izăreni (Staful Român - Administrația Bazinală Ape Prut Bârlad), Sud - domeniul public al UAT Mirosloava.	2021	36,477,00	HCL 127/31.05.2021
359	1.3.7	Drum vicinal	Sat Vorovești, cu suprafața de 34 mp, identificat în Cv 16, parcela A. 623/10 (trece și prin zona necadastrată), cu lățimea 4 m, lungimea 9 m, vecinătăți la Nord numărul cadastral 71806, la Est și la Vest proprietăți particulare, la Sud strada Serelor sat Vorovești	2021	3,127,00	HCL 180/31.08.2021
360	1.3.7	Drum vicinal	Sat Valea Adaneș, cu suprafața de 1140 mp, identificat în Cv 5, parcelele Ds 89 (trece și prin P. 83), P. 91/10, cu lățimea cuprinsă între 3 și 11 m, lungimea de 155 m, vecinătăți: la Nord strada Școlii sat Valea Adaneș, la Est parcela P.91, la Vest și la Sud proprietăți particulare	2021	53,847,00	HCL 180/31.08.2021
361	1.3.7.1	Drum vicinal	Suprafața 329 mp, T. 30, parcela A. 1511/100/1. A. 1505/100 /1 (trece și prin De 1506), intravilan sat Mirosloava, vecinătăți: la Nord-numărul cadastral 75976, la Est drumul De 1506/1, la Sud-lot 2, la Vest drumul DR 1506	2021	12,393,92	HCL 224/12.10.2021
362	1.3.7.2	Drum vicinal De 2810	Extravilan comuna Mirosloava, suprafața 9379 mp, Cvarlat 0 - parcela De 2810 (trece și prin A. 2809, P. 2829, P. 2830, Nr. 2828), lungimea 929 m, lățimea între 6 - 13 m, vecinătăți: Nord - str. Dealul Nucului, Est și Vest - proprietăți particulare, Sud - str. Izvoarelor, teren neînprejmuit; Nr. Cadastral 98216	2015	849,229,31	Proces - verbal nr. 37887 / 10.09.2019; HCL 53 / 26.04.2012; HCL 169 / 26.11.2015; HCL 170 / 19.09.2019; HCL 65 / 31.03.2022; HCL 94 / 27.04.2023; CF 98216 Mirosloava
363	1.3.7.1	Drum vicinal De 146	Suprafața 2.111 mp, tarlaua 6, parcela De 146, extravilan comuna Mirosloava, lungimea 320 m, lățimea 4-5 m, vecinătăți: la Nord De 335, la Est Numărul Cadastral 64663, De 144, la Sud Numărul Cadastral 76817, la Vest Numărul Cadastral 64664	2022	1,00	HCL 65/31.03.2022, CF 96106 Mirosloava




364	1.3.7	Drum vicinal De 144	Suprafața 1.221 mp, ariaua 6, parcela De 144, extravilan comuna Miroslova, lungimea 130 m, lățimea 5-13 m, vecinatati : la Nord Numărul Cadastral 64663, la Est De 114, la Sud Numărul Cadastral 76799, la Vest De 146	2022	1.00	HCL 65/31.03.2022, CF 96119 Miroslova
365	1.3.7	Drum vicinal De 366	Suprafața 2.918 mp, ariaua 8, parcela De 366, extravilan comuna Miroslova, lungimea 337 m, lățimea 4-12 m, vecinatati : la Nord Numărul Cadastral 64614, la Est De 424, la Sud Numărul Cadastral 66857, la Vest De 360	2022	1.00	HCL 65/31.03.2022, CF 96144 Miroslova
366	1.3.7	Drum vicinal De 360	Suprafața 609 mp, ariaua 8, parcela De 360 (trece și prin A 369), extravilan comuna Miroslova, cu lungimea de 132 m, lățimea 4-9 m, cu vecinatati : la Nord De 466, la Est Numărul Cadastral 64614, De 366, la Sud Numărul Cadastral 91672, la Vest proprietati particulare.	2022	1.00	HCL 65/31.03.2022, CF 96251
367	1.3.7	Drum vicinal De 446	Suprafața 1809 mp, Nr. cadastral 96409, ariaua 9, parcela De 446 (trece și prin Nr. 457, De 370, P 354, P 355), extravilan comuna Miroslova, lungimea 460 m, lățimea 4 m, cu vecinatati : la Nord Numărul Cadastral 72960, la Est proprietati particulare, la Sud De 360, la Vest proprietati particulare.	2022	1.00	HCL 65 / 31.03.2022, HCL 174 / 30.06.2022, CF 96409 Miroslova
368	1.3.7	Drum vicinal De 2693/1	Suprafața 600 mp, ariaua 59, parcela De 2693/1 (trece și prin L 2891, De 2692, L 2694, A 2696), extravilan comuna Miroslova, lungimea 854 m, lățimea 2 m, vecinatati : la Nord Numărul Cadastral 73770, la Est Numărul Cadastral 73770, De 144, la Sud strada Pepinierii, la Vest strada Ion Voică cel Viesz (De 2640)	2022	1.00	HCL 65/31.03.2022, CF 96131 Miroslova
369	1.3.7	Drum vicinal DC 3595	Extravilan comuna Miroslova, suprafața 12.831 mp, ariaua 78, parcela De 3595 (trece și prin A 3585, CD 3579), lungimea 2.045 m, lățimea cuprinsă 3-7 m, vecinatati la Nord strada Principala, la Est proprietati particulare, la Sud comuna Mogoșești, la Vest proprietati particulare, Nr. Cadastral 97199	2022	1.00	HCL 113 / 29.04.2022, CF 97199 Miroslova
370	1.3.7	Drum vicinal	Drum cu suprafața 64 mp, nr. cadastral 92610, intravilan extins conform PUG sat Uricani, T 9, vecinatati : la Nord numărul cadastral 89733 și strada Nărlului, la Est, Vest și Sud proprietati particulare	2022	25.369,00	HCL 113 / 29.04.2022, Contract donatie 1678/07.04.2022, CF 92610
371	1.3.7	Drum vicinal 2872/10	Sat Valea Adanca intravilan extins conform PUG și în extravilan comuna Miroslova, suprafața de 2.730 mp, ariaua 62, parcela P 2872/10 (trece și prin He 2865, P 2866, De 2850, A 2868), lungimea 665 m, lățimea 4 m, vecinatati : la Nord He 2865, la Est proprietati particulare, De 144, la Sud -parcelea P 2969, la Vest parcela HC 2971	2022	1.00	HCL 138/30.05.2022
372	1.3.7.1	Drum sătesc 140	Sat Gaureni, cu lungimea de 207 m, lățimea 4 m, drum de pământ de la str. Principala până la Str. Bisericii	2012	2,988.48	HCL 53 / 26.04.2012
373	1.3.7.1	Drum sătesc 156	Sat Gaureni, cu lungimea de 219 m, lățimea între 14 și 4 m, drum de pământ de la str. Principala până la pășune	2012	3,205.84	HCL 53 / 26.04.2012, Proces-verbal receptie 12733/16.08.2011
374	1.3.7.1	Drum sătesc 205	Sat Gaureni, cu lungimea de 129 m, lățimea între 7 și 4 m, drum de piatră și pământ de la str. Ruset Vodă nr. 2	2012	2,097.04	HCL 53 / 26.04.2012, Proces-verbal receptie 12733/16.08.2011
375	1.3.7.1	Drum sătesc 225	Sat Gaureni, cu lungimea de 64 m, lățimea 4 m, drum de piatră și pământ de la str. Principala până la str. Ruset Vodă	2012	1,041.92	HCL 53 / 26.04.2012, Proces-verbal receptie 12733/16.08.2011
376	1.3.7.1	Drum sătesc 443	Sat Uricani, cu lungimea de 55 m, lățimea 4 m, drum de pământ	2012	883.52	HCL 53 / 26.04.2012, Proces-verbal receptie 12733/16.08.2011
377	1.3.7.1	Drum sătesc 546	Sat Vorovești, cu lungimea de 131 M, lățimea 4 m, drum de pământ	2012	2,110.44	HCL 53 / 26.04.2012, Proces-verbal receptie 12733/16.08.2011
378	1.3.7	Drum sătesc 771	Intravilan sat Uricani, suprafața 254 mp, în cvarant 0, parcela Ds 771, cu lungimea de 57 m și lățimea de 4 m, cu vecinatati : Nord - str. Podgoriei, Sud - Est - Vest - proprietati particulare, drum de pământ; teren neimprumut; Nr. Cadastral 98288	2012	929.28	Proces - verbal receptie nr. 12733 / 16.08.2011; HCL 53 / 26.04.2012; HCL 324 / 12.12.2022, CF 98288 Miroslova
379	1.3.7	Abrogat conf. HCL 57 / 28.02.2022	(Drum sătesc 959; "Sat Uricani, lungimea 174 m, lățimea 4m, drum de pământ de la str. Padurii pana la centura, val. de inventar = 2791,36 lei")	2012	-	HCL 53 / 26.04.2012, Proces-verbal receptie 12733/16.08.2011; HCL 57 / 28.02.2022
380	1.3.7.2	Drum sătesc 4	Intravilan sat Uricani, cu lungimea de 111 m, lățime 9 m, jine de la str. Via Mare până la DE 1148, asfalt pe 79 m, lățime cerosabil 3 m	2013	61,144.16	HCL 92/29.08.2013, HCL 262 / 22.12.2020
381	1.3.7.1	Drum sătesc 579/1	Sat Miroslova, intravilan CV 13, cu lungimea de 32m, lățime 7m, drum de pământ	2013	782.32	HCL 81/27.06.2013
382	1.3.7.1	Drum sătesc 654/1	Sat Miroslova, intravilan CV 13, cu lungimea de 72m, lățimea între 4,9m și 6,4 m, drum de pământ	2013	1,172.16	HCL 81/27.06.2013
383	1.3.7	Drum sătesc 329	Sat Cornești, suprafața de 937 mp, identificat în cvarant 0 - parcela Ds 329, lungimea 114 m, lățimea între 9-10 m, vecinatati: Nord - str. Infundăta, Est și Vest - proprietati particulare, Sud - str. Dealu Popii, Nr. Cadastral 98751	2014	1,828.64	HCL 207/17.12.2014; HCL 190 / 28.09.2023; CF 98751 Miroslova
384	1.3.7	Drum sătesc 458	Intravilan sat Ciurbești, cu lungimea de 130 m, lățimea 4 m	2014	2,142.80	HCL 84/29.05.2014
385	1.3.7	Abrogat conf. HCL 57 / 28.02.2022	(Drum sătesc 973; "Sat Uricani, CV24, lungimea 161 m, lățimea 4 m, drum de pământ de la DE 1760 până la str. Miron Barovsehi; val. de inventar = 2653,20 lei")	2011	-	HCL 94/19.08.2011; HCL 11/23.01.2014; HCL 57 / 28.02.2022
386	1.3.7	Abrogat conf. HCL 57 / 28.02.2022	(Drum sătesc 973/1; "Sat Uricani, CV24, lungimea 67 m, lățimea 4 m, drum de pământ de la DS 959 până la DS 973; val. de inventar = 1105,28 lei")	2011	-	HCL 11/23.01.2014; HCL 57 / 28.02.2022



387	1.3.7	Abrogat conf. HCL 57 / 28.02.2022 (Drum sătesc 973/2; "Sat Uricani, CV24, lungimea 85 m, lățimea 4 m, drum de pământ de la DS 973 până la Fundac Calcar, val. de inventar = 1828 64 lei")		2011	-	HCL 11/23.01.2014; HCL 57 / 28.02.2022
388	1.3.7	Drum sătesc 657	Sat Ciurbești, cu lungimea de 537 m și lățimea între 4 și 8 m, între str. Bisericii, pe lângă cimitir, până la Șos. de Centură a Mfui Iasi și până la parcela Cc 685 - proprietate particulară	2016	11,363.44	HCL 19/07.07.2016
389	1.3.7	Drum public	Nr. Cadastral 86683, cu suprafața de 448 mp, extravilan com. Miroslava	2018	777.92	HCL 155/31.07.2018, Contract domotic 4695/19.07.2018, CF 86083 Miroslava
390	1.3.7	Abrogat - HCL 146 / 31.07.2023 (Drum: "Nr. Cadastral 1384/7. Suprafața totală 810 mp, compus din: de 599 mp, amplasat în T. 67, P. 1/6 (3127/90/6), având categoria de folosință "arabil" și 211 mp, amplasat în T. 67, P. 2/2(3127/92/2), având categoria de folosință "neproductiv" - donație", val. inventar = 1384 24 lei)		2012	-	HCL 29/30.08.2012; HCL 146 / 31.07.2023; CF 63164
391	1.3.7	Drum public	De 2629/203, cu suprafața de 530 mp, cu lungimea de 127 m și lățimea cuprinsă între 3 m și 6 m, amplasat între str. C.în Mavrocordat și Nr. Cadastral 82783, sat Miroslava	2013	1,033.12	HCL 147/19.12.213; HCL 147/19.12.2019; HCL 105/30.05.2019
392	1.3.7	Drum	Sat Valea Adancea, CV 6, parcela De 162/2, cu suprafața de 113 mp, amplasat între Ds 11, nr. cad. 66626 și două proprietăți particulare	2015	189.20	HCL 99/30.07.2015
393	1.3.7	Drum	Cu suprafața de 2170 mp, intravilan extins conf. PUG - sat Uricani, com. Miroslava, T9, parcela De 530/20; Nr. Cadastral 96558	2015	3,625.60	HCL 99/30.07.2015; HCL 283 / 28.10.2022; CF 96558 Miroslava
394	1.3.7	Drum public	Cu suprafața de 434 mp, intravilan extins conf. PUG sat Baleii, T. 13, parcela De 377/2 com. Miroslava	2016	11,077.44	HCL 74/28.04.2016
395	1.3.7	Drum vicinal 1511/102	Drum cu suprafața de 345 mp, identificat în tarlaua 30, parcelele De 1511/102, De 1506, CAT 1505, cu lungimea de 162 m, lățimea cuprinsă între 3 și 10 m, amplasat în intravilan extins conform PUG sat Miroslava, vecinătăți la Nord proprietăți particulare și strada Fermei, la Vest proprietăți particulare și De 1511/101, la Sud - proprietăți particulare	2016	9,724.88	HCL 55/29.09.2016; HCL 224/14.10.2021
396	1.3.7	Drum public	Cu suprafața de 219 mp sat Valea Ursului, amplasat în CV 3, parcela Ds 64/10 (trece și prin A62 și Vh. 63)	2018	5,734.96	HCL 10/30.01.2018
397	1.3.7	Drum public	Cu suprafața de 461 mp, extravilan com. Miroslava, T27, parcela De 1192 (trece și prin A 1197, Vh 1196, A 1195, P 1193 și Pti 1206), cu o lățime cuprinsă între 4 și 6 m și lungimea de 91 m	2018	12,072.72	HCL 53/28.02.2018
398	1.3.7	Drum public	Cu suprafața de 2655 mp, intravilan conform PUG sat Valea Ursului, T43, parcela De 2056/1002	2018	69,527.92	HCL 53/28.02.2018; CF 94113 Miroslava
399	1.3.7	Drum public	Cu suprafața de 999 mp, intravilan sat Miroslava, T. 54, parcela De 2536/50/4	2018	33,794.64	HCL 11/31.05.2018
400	1.3.7	Drum public	Cu suprafața de 360 mp, intravilan sat Miroslava, T. 54, parcela De 2536/50/5	2018	12,178.32	HCL 11/31.05.2018
401	1.3.7	Drum public	Intravilan extins conf. PUG sat Uricani, suprafața 672 mp, situat în T16, parcela Ds 126/1, face legătura între Str. Bălbui și Str. Ponoare; Nr. Cadastral 97951; teren neînprețuit.	2018	40,796.80	HCL 235/27.11.2018; CF 97951 Miroslava
402	1.3.7	Drum public De 90	Suprafața totală de 15031 mp, cu lungimea de 4,423 m și lățimea cuprinsă între 1 și 8 m, amplasat la limita com. Miroslava cu com Valea Lupui și com. Redu	2019	153,655.00	HCL 28/28.02.2019
403	1.3.7	Drum public	De 408/10/1, cu suprafața totală de 3135 mp, intravilan extins conf. PUG sat Uricani, T6 parcela De 408/10/1	2019	21,782.00	HCL 105/30.05.2019
404	1.3.7	De 91-215	Drum public și păraie (trece și prin parcelele 105/1, 107, 138, H649 și prin zona necadastrată), amplasat în CV 6 și 7, în suprafață de 7504 mp, cu o lungime de aproximativ 635 m, lățimea cuprinsă între 1,8 și 11 m	2019	22,060.00	HCL 164/23.08.2019
405	1.3.7	Drum De 298	Intravilan conform PUG sat Brătuleni, cu suprafața de 4753 mp, lungimea de 370 m și lățimea cuprinsă între 6 și 14 m, tarlaua 6, parcelele 298, 299, 297	2017	3,172.40	HCL 180/31.08.2017; HCL 198/24.09.2020; CF 91811 Miroslava
406	1.3.7	Drum de exploatare 3209	Intravilan conf. PUG sat Cornesti, suprafața de 1294 mp, situat în T. 72, cu lungimea de 210 m, lățimea între 18 și 26 m, de la str. Tineretului din sat Ciurbești până la DE 3211; Nr. Cadastral 97017	2014	1,730.96	Act de dezmembrare nr. 5251 / 14.11.2022; HCL 11 / 23.01.2014; HCL 262 / 22.12.2020; HCL 62 / 30.03.2023; CF 97017 Miroslava
407	1.3.7	Drum exploatare 3211	Sat Cornesti, suprafața de 3495 mp, identificat în T. 72 - parcela De 3211, lungimea 312 m, lățimea între 11-12 m, vecinătăți: Nord - Șoseaua de Centură, Sud - proprietăți particulare, Est - proprietăți particulare și De 3209, Vest - Str. Pădurea Suda și proprietăți particulare, Nr. cadastral 98243	2014	1,236.40	Act de dezmembrare nr. 1820 / 11.08.2023; HCL 11 / 23.01.2014; HCL 190 / 28.09.2023; CF 98243 Miroslava
408	1.3.7	Drum de exploatare 12	Situat în T2 în suprafață de 0.28 ha, lățime 5 m	2009	2,723.62	HCL 139/27.08.2009; HOTARARE 41/1999 Agricola SA; HCL 147/24.09.2009; HCL 53 / 26.04.2012
409	1.3.7	Drum de exploatare 33	Situat în T2 în suprafață de 0.19 ha, lățime 5 m	2009	1,848.17	HCL 139/27.08.2009; HOTARARE 41/1999 Agricola SA; HCL 53 / 26.04.2012
410	1.3.7	Drum de exploatare 35	Situat în T3 în suprafață de 0.16 ha, lățime 5 m	2009	1,556.35	HCL 139/27.08.2009; HOTARARE 41/1999 Agricola SA; HCL 147/24.09.2009; HCL 53 / 26.04.2012




411	1.3.7	Drum de exploatare 36	Situat in T3 in suprafata de 0.78 ha, latime 5 m	2009	7,587.22	HCL 139/27.08.2009;HOTARARE 41/1999 Agricola SA; HCL 147/24.09.2009;HCL 53 / 26.04.2012
412	1.3.7	Drum de exploatare 77	Situat in T5 in suprafata de 0.2 ha, latime 5 m	2009	1,945.44	HCL 139/27.08.2009;HOTARARE 41/1999 Agricola SA; HCL 147/24.09.2009;HCL 53 / 26.04.2012
413	1.3.7	Drum de exploatare 370	Situat intravilan extins conf. PUG - sat Uricani si extravilan com. Miroslava, in T7; in suprafata de 1703 mp, latime 5 m; Nr. Cadastral 96559	2009	3,501.79	HCL 139/27.08.2009;HOTARARE 41/1999 Agricola SA; HCL 147/24.09.2009; HCL 53 / 26.04.2012; HCL 283 / 28.10.2022; CF 96559 Miroslava
414	1.3.7	Drum de exploatare 607	Situat in T14 in suprafata de 0.12 ha, latime 5 m	2009	1,167.26	HCL 139/27.08.2009;HOTARARE 41/1999 Agricola SA; HCL 147/24.09.2009;HCL 53 / 26.04.2012
415	1.3.7	Drum de exploatare 612	Situat in T14 in suprafata de 0.02 ha, latime 5 m	2009	194.54	HCL 139/27.08.2009;HOTARARE 41/1999 Agricola SA; HCL 147/24.09.2009;HCL 53 / 26.04.2012
416	1.3.7	Drum de exploatare 619	Situat in T15 in suprafata de 0.08 ha, latime 5 m	2009	778.18	HCL 139/27.08.2009;HOTARARE 41/1999 Agricola SA; HCL 147/24.09.2009;HCL 53 / 26.04.2012
417	1.3.7	Drum de exploatare 631	Situat in T15 in suprafata de 0.11 ha, latime 5 m	2009	1,069.99	HCL 139/27.08.2009;HOTARARE 41/1999 Agricola SA; HCL 147/24.09.2009;HCL 53 / 26.04.2012
418	1.3.7	Drum de exploatare 633	Situat in T15 in suprafata de 0.11 ha, latime 5 m	2009	1,069.99	HCL 139/27.08.2009;HOTARARE 41/1999 Agricola SA; HCL 147/24.09.2009;HCL 53 / 26.04.2012
419	1.3.7	Drum de exploatare 642	Situat in T15 in suprafata de 0.2 ha, latime 5 m	2009	1,045.44	HCL 139/27.08.2009;HOTARARE 41/1999 Agricola SA; HCL 147/24.09.2009;HCL 53 / 26.04.2012
420	1.3.7	Drum de exploatare 22	Situat in T2 in suprafata de 0.02 ha, latime 5 m	2009	194.54	HCL 139/27.08.2009;HOTARARE 41/1999 Agricola SA; HCL 147/24.09.2009;HCL 53 / 26.04.2012
421	1.3.7	Drum de exploatare 41	Situat in T4 in suprafata de 0.01 ha, latime 5 m	2009	97.27	HCL 139/27.08.2009;HOTARARE 41/1999 Agricola SA; HCL 147/24.09.2009;HCL 53 / 26.04.2012
422	1.3.7	Drum de exploatare 57	Situat in T4 in suprafata de 0.02 ha, latime 5 m	2009	194.54	HCL 139/27.08.2009;HOTARARE 41/1999 Agricola SA; HCL 147/24.09.2009;HCL 53 / 26.04.2012
423	1.3.7	Drum de exploatare 58	Situat in T4 in suprafata de 0.05 ha, latime 5 m	2009	486.36	HCL 139/27.08.2009;HOTARARE 41/1999 Agricola SA; HCL 147/24.09.2009;HCL 53 / 26.04.2012
424	1.3.7	Drum de exploatare 81	Situat in T5 in suprafata de 0.17 ha, latime 5 m	2009	1,653.62	HCL 139/27.08.2009;HOTARARE 41/1999 Agricola SA; HCL 147/24.09.2009;HCL 53 / 26.04.2012
425	1.3.7	Drum de exploatare 327	Situat intravilan extins conf. PUG - sat Bratulesti si extravilan com. Miroslava, in T6, cu suprafata de 1584 mp, latime 5 m; Nr. Cadastral 96556	2009	680.90	HCL 139/27.08.2009;HOTARARE 41/1999 Agricola SA; HCL 147/24.09.2009; HCL 53 / 26.04.2012; CF 96556, HCL 383 / 28.10.2022
426	1.3.7	Drum de exploatare 333	Situat in T6 in suprafata de 0.11 ha, latime 5 m	2009	1,069.99	HCL 139/27.08.2009;HOTARARE 41/1999 Agricola SA; HCL 147/24.09.2009;HCL 53 / 26.04.2012
427	1.3.7	Drum de exploatare 347	Situat in T6 in suprafata de 0.01 ha, latime 5 m	2009	97.27	HCL 139/27.08.2009;HOTARARE 41/1999 Agricola SA; HCL 147/24.09.2009;HCL 53 / 26.04.2012
428	1.3.7	Drum de exploatare 351	Situat in T7 in suprafata de 0.34 ha, latime 5 m	2009	3,307.25	HCL 139/27.08.2009;HOTARARE 41/1999 Agricola SA; HCL 147/24.09.2009;HCL 53 / 26.04.2012
429	1.3.7	Drum de exploatare 356	Situat in T7 in suprafata de 0.34 ha, latime 5 m	2009	3,307.25	HCL 139/27.08.2009;HOTARARE 41/1999 Agricola SA; HCL 147/24.09.2009;HCL 53 / 26.04.2012




430	1.3.7	Drum vicinal De 445	Suprafața 2.084 mp, Cv. 9, parcelele De 445 (trece și prin L. 521, Vn 503, P 504, Vn 499), extravilan comuna Miroslava, lungimea 421 m, lățimea 5 m, vecinătăți : la Nord Numărul Cadastral 91672-drum, la Est și la Vest proprietati particulare, la Sud Numărul Cadastral 91672-drum	2009	2.139,98	HCL 139/27.08.2009;HOTARARE 41/1999 Agricola SA; HCL 147/24.09.2009;HCL 53 / 26.04.2012, HCL 65 / 31.03.2022, CF 96068 Miroslava
431	1.3.7	Drum de exploatare 446	Situat in T9 in suprafata de 0.22 ha, latime 5 m	2009	2.139,98	HCL 139/27.08.2009;HOTARARE 41/1999 Agricola SA; HCL 147/24.09.2009;HCL 53 / 26.04.2012
432	1.3.7	Drum de exploatare 449	Situat in T9 in suprafata de 0.01 ha, latime 5 m	2009	97,27	HCL 139/27.08.2009;HOTARARE 41/1999 Agricola SA; HCL 147/24.09.2009;HCL 53 / 26.04.2012
433	1.3.7	Drum de exploatare 452	Situat in T9 in suprafata de 0.01 ha, latime 5 m	2009	97,27	HCL 139/27.08.2009;HOTARARE 41/1999 Agricola SA; HCL 147/24.09.2009;HCL 53 / 26.04.2012
434	1.3.7	Drum de exploatare 455	Situat in T9 in suprafata de 0.01 ha, latime 5 m	2009	97,27	HCL 139/27.08.2009;HOTARARE 41/1999 Agricola SA; HCL 147/24.09.2009;HCL 53 / 26.04.2012
435	1.3.7	Drum de exploatare 459	Situat in T9 in suprafata de 0.25 ha, latime 5 m	2009	2.431,80	HCL 139/27.08.2009;HOTARARE 41/1999 Agricola SA; HCL 147/24.09.2009;HCL 53 / 26.04.2012
436	1.3.7	Drum de exploatare 467	Situat in T9 in suprafata de 0.05 ha, latime 5 m	2009	486,36	HCL 139/27.08.2009;HOTARARE 41/1999 Agricola SA; HCL 147/24.09.2009;HCL 53 / 26.04.2012
437	1.3.7	Drum de exploatare 468	Situat in T9 in suprafata de 0.25 ha, latime 5 m	2009	2.431,80	HCL 139/27.08.2009;HOTARARE 41/1999 Agricola SA; HCL 147/24.09.2009;HCL 53 / 26.04.2012
438	1.3.7	Drum de exploatare 473	Situat in T9 in suprafata de 0.01 ha, latime 5 m	2009	97,27	HCL 139/27.08.2009;HOTARARE 41/1999 Agricola SA; HCL 147/24.09.2009;HCL 53 / 26.04.2012
439	1.3.7	Drum de exploatare 475	Situat in T9 in suprafata de 0.04 ha, latime 5 m	2009	389,09	HCL 139/27.08.2009;HOTARARE 41/1999 Agricola SA; HCL 147/24.09.2009;HCL 53 / 26.04.2012
440	1.3.7	Drum de exploatare 477	Situat in T9 in suprafata de 0.02 ha, latime 5 m	2009	194,54	HCL 139/27.08.2009;HOTARARE 41/1999 Agricola SA; HCL 147/24.09.2009;HCL 53 / 26.04.2012
441	1.3.7	Drum de exploatare 478	Situat in T9 in suprafata de 0.1 ha, latime 5 m	2009	972,72	HCL 139/27.08.2009;PROCES VERBAL din 27.03.1995 SC Agromix; HCL 14/24.09.2009
442	1.3.7	Drum de exploatare 480	Situat in T9 in suprafata de 0.03 ha, latime 5 m	2009	291,82	HCL 139/27.08.2009;HOTARARE 41/1999 Agricola SA; HCL 147/24.09.2009;HCL 53 / 26.04.2012
443	1.3.7	Drum de exploatare 485	Situat in T9 in suprafata de 0.3 ha, latime 5 m	2009	2.918,16	HCL 139/27.08.2009;HOTARARE 41/1999 Agricola SA; HCL 147/24.09.2009;HCL 53 / 26.04.2012
444	1.3.7	Drum de exploatare 487	Situat in T9 in suprafata de 0.03 ha, latime 5 m	2009	291,82	HCL 139/27.08.2009;HOTARARE 41/1999 Agricola SA; HCL 147/24.09.2009;HCL 53 / 26.04.2012
445	1.3.7	Drum de exploatare 2183	Situat in T49 in suprafata de 0.01 ha, latime 5 m	2009	97,27	HCL 139/27.08.2009;HOTARARE 41/1999 Agricola SA; HCL 147/24.09.2009;HCL 53 / 26.04.2012
446	1.3.7	Drum de exploatare 2190	Intravilan extins cont. PUG - sat Prosehnici și extravilan - comuna Miroslava, suprafata de 6627 mp, iar laua 49 - parcelele: De 2190, A 2186, P 2187, P 2189, A 2188, F 2190, F 2212, Ha 2181, Cf 2213, Ng 2177 și P 2178, lungimea 871 m, lățimea între 4 - 18 m, vecinătăți: Nord - drum județean, Sud - De 2176, Est și Vest - proprietăți particulare.	2009	3.112,70	HCL 139/27.08.2009;HOTARARE 41/1999 Agricola SA; HCL 147/24.09.2009; HCL 53 / 26.04.2012, HCL 244 / 29.11.2023



447	1.3.7	Drum vicinal 2195	Drum compus din 3 tronsoane: - Tronsoanel 1 = 1838 mp, extravilan comuna Miroslava, identificat în Tarlaua 49 - parcela De 2195, cu lungimea de 572 m, lățimea între 2-5 m, vecinătăți: Nord - str. Crângului, Est - proprietăți particulare, Sud - drum public De 2246; Vest - proprietăți particulare și Drumul vicinal 2195 (tronson 2), Nr: Cadastral 98375; - Tronsoan 2 = 4070 mp, extravilan comuna Miroslava, identificat în Tarlaua 49 - parcelele De 2195 (trece și prin A 2193), P 2194/3, A 2201 (trece și prin F 2200, F 2199, F 2198, F 2197), cu lungimea de 846 m, lățimea între 1-15 m, vecinătăți: Nord și Sud - proprietăți particulare; Est - Drumul vicinal 2195 (tronson 1), Vest - De 2190, Nr: Cadastral 98373; Nr: Cadastral 95926; - Tronsoan 3 = 1843 mp, intravilan extins conf. PUG - sat. Prosehnici, identificat în Tarlaua 49 - parcelele A 2185 (trece și prin P 2187, Hc 2182, P 2212), P 2194/3, A 2201 (trece și prin F 2200, F 2199, F 2198, F 2197), cu lungimea de 687 m, lățimea între 2 și 4 m, vecinătăți: Nord - De 2190; Est și Vest - proprietăți particulare, Sud - De 2101; Nr: Cadastral 95952.	2009	6,468.59	Act de dezmembrare nr. 3796 / 30.08.2023, HOTARARE 41 / 1999 Agricola SA; HCL 139 / 27.08.2009; HCL 147 / 24.09.2009; HCL 53 / 26.04.2012; HCL 57 / 28.02.2022; HCL 157 / 30.05.2022; HCL 190 / 28.09.2023; CF 98375 Miroslava; CF 98373 Miroslava; CF 95926 Miroslava; CF 95952 Miroslava
448	1.3.7	Drum de exploatare 2293	Situat în T50 în suprafață de 1.36 ha, lățime 5 m	2009	13,228.99	HCL 139/27.08.2009;HOTARARE 41/1999 Agricola SA; HCL 147/24.09.2009; CF 82896 Miroslava
449	1.3.7	Drum de exploatare 2294	Extravilan comuna Miroslava, cu suprafața măsurată de 3890 mp, identificat în tarla 30 - parcela 2294, lungimea 709 m, lățimea între 1-13 m, vecinătăți: Nord - De 2295, Sud - De 2195 și De 2246, Est și Vest - proprietăți particulare; Nr: cadastral 98213	2009	3,890.88	Act de dezmembrare nr. 1809 / 11.08.2023; HCL 139/27.08.2009;HOTARARE 41/1999 Agricola SA; HCL 147/24.09.2009; HCL 190 / 28.09.2023; CF 98213 Miroslava
450	1.3.7	Drum de exploatare 2295	Extravilan comuna Miroslava, cu suprafața măsurată de 1805 mp, identificat în tarla 50 - parcela 2295, lungimea 248 m, lățimea între 5-7 m, vecinătăți: Nord - Str. Militari, Sud - De 2194, Est și Vest - proprietăți particulare; Nr: cadastral 98212	2009	3,793.61	Act de dezmembrare nr. 1809 / 11.08.2023; HCL 139/27.08.2009;HOTARARE 41/1999 Agricola SA; HCL 147/24.09.2009; HCL 190 / 28.09.2023; CF 98212 Miroslava
451	1.3.7	Drum de exploatare 2352	Situat în T51 în suprafață de 0.03 ha, lățime 5 m	2009	291.82	HCL 139/27.08.2009;HOTARARE 41/1999 Agricola SA
452	1.3.7	Drum de exploatare 2353	Situat în T51 în suprafață de 0.22 ha, lățime 5 m	2009	2,139.98	HCL 139/27.08.2009;HOTARARE 41/1999 Agricola SA; HCL 147/24.09.2009
453	1.3.7	Drum de exploatare 2411	Situat în T51 în suprafață de 0.13 ha, lățime 5 m	2009	1,264.54	HCL 139/27.08.2009;HOTARARE 41/1999 Agricola SA; HCL 147/24.09.2009
454	1.3.7	Drum de exploatare 365	Situat în T9 în suprafață de 0.05 ha, lățime 5 m	2009	486.36	HCL 139/27.08.2009;HOTARARE CJ Nr 83/26.05.2000- Protocol 28.03.2000 Agromix; HCL 147/24.09.2009
455	1.3.7	Drum de exploatare 387	Situat în T9 în suprafață de 0.11 ha, lățime 5 m	2009	1,069.99	HCL 139/27.08.2009;HOTARARE CJ Nr 83/26.05.2000- Protocol 28.03.2000 Agromix; HCL 147/24.09.2009
456	1.3.7	Drum de exploatare 389	Situat în T9 în suprafață de 0.04 ha, lățime 5 m	2009	389.09	HCL 139/27.08.2009;HOTARARE CJ Nr 83/26.05.2000- Protocol 28.03.2000 Agromix; HCL 147/24.09.2009
457	1.3.7	Drum de exploatare 390	Situat în T9 în suprafață de 0.1 ha, lățime 5 m	2009	972.72	HCL 139/27.08.2009;HOTARARE CJ Nr 83/26.05.2000- Protocol 28.03.2000 Agromix; HCL 147/24.09.2009
458	1.3.7	Drum de exploatare 391	Situat în T9 în suprafață de 0.1 ha, lățime 5 m	2009	972.72	HCL 139/27.08.2009;HOTARARE CJ Nr 83/26.05.2000- Protocol 28.03.2000 Agromix; HCL 147/24.09.2009
459	1.3.7	Drum de exploatare 407	Situat în T9 în suprafață de 0.13 ha, lățime 5 m	2009	1,264.54	HCL 139/27.08.2009;HOTARARE CJ Nr 83/26.05.2000- Protocol 28.03.2000 Agromix; HCL 147/24.09.2009
460	1.3.7	Drum de exploatare 591	Situat în T14 în suprafață de 0.1 ha, lățime 5 m	2009	972.72	HCL 139/27.08.2009;PROTOCOL 268/02.03.2000 SC Agromix; HCL 147/24.09.2009
461	1.3.7	Drum de exploatare 595	Situat în T14 în suprafață de 0.12 ha, lățime 5 m	2009	1,167.26	HCL 139/27.08.2009;PROTOCOL 268/02.03.2000 SC Agromix; HCL 147/24.09.2009
462	1.3.7	Drum de exploatare 599	Situat în T14 în suprafață de 0.13 ha, lățime 5 m	2009	1,264.54	HCL 139/27.08.2009;PROTOCOL 268/02.03.2000 SC Agromix
463	1.3.7	Drum de exploatare 1504	Situat în T30 în suprafață de 0.22 ha, lățime 5 m	2009	2,139.98	HCL 139/27.08.2009;PROCES VERBAL 1903/08.03.2000 SC Agricola; HCL 147/24.09.2009




464	1.3.7	Drum vicinal 1511/101	Drum cu suprafața de 2980 mp, nr. cadastral 95149, identificat în tablaua 30 parcelele De 1511/101 (trece și prin Plat 1510), cu o lungime de 568 m, lățimea cuprinsă între 3 și 10 m, intravilan extins conform PUG sat Miroslava, vecinătăți: la Nord - strada Fermei și proprietăți particulare, la Est și la Sud - proprietăți particulare, la Vest - drumul DC 1641 și proprietăți particulare	2009	2,762.52	PROCES VERBAL 1903/08.03.2000 SC Agricola; HCL 139/27.08.2009; HCL 147/24.09.2009; HCL 152/31.10.2010; HCL 224/14.10.2021; CF 95149 Miroslava
465	1.3.7	Drum de exploatare 2735	Situat în T60 în suprafață de 0.24 ha, lățime 5 m	2009	2,334.53	HCL 139/27.08.2009; PROTOCOL 31.07.2000- Agricola; HCL 147/24.09.2009
466	1.3.7	Drum de exploatare 2741	Situat în T61 în suprafață de 0.01 ha, lățime 5 m	2009	97.27	HCL 139/27.08.2009; PROTOCOL 31.07.2000- Agricola; HCL 147/24.09.2009
467	1.3.7	Drum de exploatare 2751	Situat în T61 în suprafață de 0.15 ha, lățime 5 m	2009	1,459.08	HCL 139/27.08.2009; PROTOCOL 31.07.2000- Agricola; HCL 147/24.09.2009
468	1.3.7	Drum de exploatare 2889	Situat în T63 în suprafață de 0.03 ha, lățime 5 m	2009	291.82	HCL 139/27.08.2009; PROTOCOL 31.07.2000- Agricola; HCL 147/24.09.2009
469	1.3.7	Drum de exploatare 2909	Situat în T63 în suprafață de 0.03 ha, lățime 5 m	2009	291.82	HCL 139/27.08.2009; PROTOCOL 31.07.2000- Agricola; HCL 147/24.09.2009
470	1.3.7	Drum de exploatare 2915	Situat în T63 în suprafață de 2524 mp, lățime 5 m, Nr. Cadastral 96688	2009	1,361.81	PROTOCOL 31.07.2000 - Agricola; HCL 139 / 27.08.2009; HCL 147 / 24.09.2009; HCL 283 / 28.10.2022; CF 96688 Miroslava
471	1.3.7	Drum de exploatare 2917	Situat în T63 în suprafață de 0.04 ha, lățime 5 m	2009	389.09	HCL 139/27.08.2009; PROTOCOL 31.07.2000- Agricola; HCL 147/24.09.2009
472	1.3.7	Drum de exploatare 2925	Situat în T63 în suprafață de 0.06 ha, lățime 5 m	2009	583.63	HCL 139/27.08.2009; PROTOCOL 31.07.2000- Agricola; HCL 147/24.09.2009
473	1.3.7	Drum de exploatare 2939	Situat în T63 în suprafață de 1150 mp, L= 230 m și lățime 5 m-diminuat cu 1042 lei-punere în posesie	2009	1,118.63	HCL 139/27.08.2009; PROTOCOL 31.07.2000- Agricola; HCL 147/24.09.2009
474	1.3.7	Drum de exploatare 2996	Situat în T66 în suprafață de 0.05 ha, lățime 5 m	2009	486.36	HCL 139/27.08.2009; PROTOCOL 31.07.2000- Agricola; HCL 147/24.09.2009
475	1.3.7	Drum de exploatare 3011	Situat în T66 în suprafață de 0.01 ha, lățime 5 m	2009	97.27	HCL 139/27.08.2009; PROTOCOL 31.07.2000- Agricola; HCL 147/24.09.2009
476	1.3.7	Drum de exploatare 3014	Situat în T66 în suprafață de 0.05 ha, lățime 5 m	2009	486.36	HCL 139/27.08.2009; PROTOCOL 31.07.2000- Agricola; HCL 147/24.09.2009
477	1.3.7	Drum de exploatare 3021	Intravilan Valea Adanca, tarla 66, parcela 3021, în suprafață de 408 mp, lățime 5 m, teren neîmprejmuit, rețele edilitare, energie electrică, Nr. Cadastral 97234	2009	389.09	HCL 139/27.08.2009; PROTOCOL 31.07.2000- Agricola; HCL 147/24.09.2009; CF 97234 Miroslava
478	1.3.7	Drum de exploatare 3084	Situat în T67 în suprafață de 0.37 ha, lățime 5 m, de la str. Cornesti din Valea Adanca la DC 28	2009	3,599.06	HCL 139/27.08.2009; PROTOCOL 31.07.2000- Agricola; HCL 147/24.09.2009
479	1.3.7	Drum de exploatare 2640	Situat în T57 în suprafață de 0.31 ha, lățime 5 m	2009	3,015.43	HCL 139/27.08.2009; PROTOCOL 31.07.2000- Agricola; HCL 147/24.09.2009
480	1.3.7	Drum de exploatare 2711	Situat în T60 în suprafață de 0.03 ha, lățime 5 m	2009	291.82	HCL 139/27.08.2009; PROTOCOL 31.07.2000- Agricola; HCL 147/24.09.2009
481	1.3.7	Drum exploatare 2594	Situat în T56 în suprafață de 0.8 ha, lățime 5 m	2009	7,781.76	HCL 139/27.08.2009; PROTOCOL 31.07.2000- Agricola; HCL 147/24.09.2009
482	1.3.7	Drum vicinal 2429	Suprafața 1.807 mp, tarla 52, parcela De 2429 (trece și prin P 2415, P 2448), extravilan comuna Miroslava, lungimea 459 m, lățimea 4 m, vecinătăți: la Nord proprietăți particulare cu Numerele Cadastrale 77826, 77827, la Est - De 2428, la Sud și la Vest proprietăți particulare	2009	4,474.51	HCL 139/27.08.2009; PROTOCOL 31.07.2000- Agricola; HCL 147/24.09.2009; HCL 65/31.03.2022; CF 96070 Miroslava
483	1.3.7	Drum de exploatare 491	Situat în T9 în suprafață de 0.02 ha, lățime 5 m	2009	194.54	HCL 139/27.08.2009; HOTARARE CJ Nr 257/27.04.2001; HCL 147/24.09.2009
484	1.3.7	Drum de exploatare 494	Situat în T9 în suprafață de 0.27 ha, lățime 5 m	2009	2,626.34	HCL 139/27.08.2009; HOTARARE CJ Nr 257/27.04.2001; HCL 147/24.09.2009
485	1.3.7	Drum de exploatare 498	Situat în intravilan extins conf. PUG - sat Uricani si extravilan com. Miroslava; T9 în suprafață de 7020 mp, lățime 5 m, Nr. Cadastral 96559	2009	3,501.79	HCL 139/27.08.2009; HOTARARE CJ Nr 257/27.04.2001; HCL 147/24.09.2009; HCL 283 / 28.10.2022; CF 96559 Miroslava
486	1.3.7	Drum de exploatare 500	Situat în T9 în suprafață de 0.03 ha, lățime 5 m	2009	291.82	HCL 139/27.08.2009; HOTARARE CJ Nr 257/27.04.2001; HCL 147/24.09.2009




487	1.3.7	Drum de exploatare 502	Situat in T9 in suprafata de 0.1 ha, latime 5 m	2009	972.72	HCL 139/27.08.2009;HOTARARE CJ Nr 257/27.04.2001; HCL 147/24.09.2009
488	1.3.7	Drum de exploatare 508	Situat in T9 in suprafata de 0.05 ha, latime 5 m	2009	486.36	HCL 139/27.08.2009;HOTARARE CJ Nr 257/27.04.2001; HCL 147/24.09.2009
489	1.3.7	Drum de exploatare 511	Situat in T9 in suprafata de 0.03 ha, latime 5 m	2009	291.82	HCL 139/27.08.2009;HOTARARE CJ Nr 257/27.04.2001; HCL 147/24.09.2009
490	1.3.7	Drum de exploatare 514	Situat in T9 in suprafata de 0.04 ha, latime 5 m	2009	389.09	HCL 139/27.08.2009;HOTARARE CJ Nr 257/27.04.2001; HCL 147/24.09.2009
491	1.3.7	Drum de exploatare 516	Situat in T9 in suprafata de 0.06 ha, latime 5 m	2009	583.63	HCL 139/27.08.2009;HOTARARE CJ Nr 257/27.04.2001; HCL 147/24.09.2009
492	1.3.7	Drum de exploatare 518	Situat in T9 in suprafata de 0.06 ha, latime 5 m	2009	583.63	HCL 139/27.08.2009;HOTARARE CJ Nr 257/27.04.2001; HCL 147/24.09.2009
493	1.3.7	Drum de exploatare 555	Situat in T13 in suprafata de 0.01 ha, latime 5 m	2009	97.27	HCL 139/27.08.2009;A.D.S. isi - Protocol nr.618/07.06.2002, HCL 147/24.09.2009
494	1.3.7	Drum de exploatare 103	Situat in T6 in suprafata de 0.03 ha, latime 5 m	2009	291.82	HCL 139/27.08.2009;PROTOCOL 868/20.11.2003; HCL 147/24.09.2009
495	1.3.7	Drum de exploatare 106	Situat in T6 in suprafata de 0.03 ha, latime 5 m	2009	291.82	HCL 139/27.08.2009;PROTOCOL 868/20.11.2003; HCL 147/24.09.2009
496	1.3.7	Drum de exploatare 109	Situat in T6 in suprafata de 0.03 ha, latime 5 m	2009	291.82	HCL 139/27.08.2009;PROTOCOL 868/20.11.2003; HCL 147/24.09.2009
497	1.3.7	Drum de exploatare 112	Situat in T6 in suprafata de 0.35 ha, latime 5 m	2009	3,404.52	HCL 139/27.08.2009;PROTOCOL 868/20.11.2003; HCL 147/24.09.2009
498	1.3.7	Drum de exploatare 114	Situat in T6 in suprafata de 0.04 ha, latime 5 m	2009	389.09	HCL 139/27.08.2009;PROTOCOL 868/20.11.2003; HCL 147/24.09.2009
499	1.3.7	Drum de exploatare 118	Situat in T6 in suprafata de 0.04 ha, latime 5 m	2009	389.09	HCL 139/27.08.2009;PROTOCOL 868/20.11.2003; HCL 147/24.09.2009
500	1.3.7	Drum de exploatare 121	Situat in T6 in suprafata de 0.04 ha, latime 5 m	2009	389.09	HCL 139/27.08.2009;PROTOCOL 868/20.11.2003; HCL 147/24.09.2009
501	1.3.7	Drum de exploatare 124	Situat in T6 in suprafata de 0.03 ha, latime 5 m	2009	291.82	HCL 139/27.08.2009;PROTOCOL 868/20.11.2003; HCL 147/24.09.2009
502	1.3.7	Drum de exploatare 129	Situat in T6 in suprafata de 0.3 ha, latime 5 m	2009	2,918.16	HCL 139/27.08.2009;PROTOCOL 868/20.11.2003; HCL 147/24.09.2009
503	1.3.7	Drum de exploatare 175	Situat in T6 in suprafata de 0.02 ha, latime 5 m	2009	194.54	HCL 139/27.08.2009;PROTOCOL 868/20.11.2003; HCL 147/24.09.2009
504	1.3.7	Drum de exploatare 186	Situat in T6 in suprafata de 0.65 ha, latime 5 m	2009	6,322.68	HCL 139/27.08.2009;PROTOCOL 868/20.11.2003; HCL 147/24.09.2009
505	1.3.7	Drum de exploatare 190	Situat in T6 in suprafata de 0.03 ha, latime 5 m	2009	291.82	HCL 139/27.08.2009;PROTOCOL 868/20.11.2003; HCL 147/24.09.2009
506	1.3.7	Drum de exploatare 193	Situat in T6 in suprafata de 0.03 ha, latime 5 m	2009	291.82	HCL 139/27.08.2009;PROTOCOL 868/20.11.2003; HCL 147/24.09.2009
507	1.3.7	Drum de exploatare 196	Situat in T6 in suprafata de 0.03 ha, latime 5 m	2009	291.82	HCL 139/27.08.2009;PROTOCOL 868/20.11.2003; HCL 147/24.09.2009
508	1.3.7	Drum de exploatare 199	Situat in T6 in suprafata de 0.03 ha, latime 5 m	2009	291.82	HCL 139/27.08.2009;PROTOCOL 868/20.11.2003; HCL 147/24.09.2009
509	1.3.7	Drum de exploatare 202	Situat in T6 in suprafata de 0.03 ha, latime 5 m	2009	291.82	HCL 139/27.08.2009;PROTOCOL 868/20.11.2003; HCL 147/24.09.2009
510	1.3.7	Drum de exploatare 208	Situat in T6 in suprafata de 0.03 ha, latime 5 m	2009	291.82	HCL 139/27.08.2009;PROTOCOL 868/20.11.2003; HCL 147/24.09.2009
511	1.3.7	Drum de exploatare 211	Situat in T6 in suprafata de 0.04 ha, latime 5 m	2009	389.09	HCL 139/27.08.2009;PROTOCOL 868/20.11.2003; HCL 147/24.09.2009
512	1.3.7	Drum de exploatare 214	Situat in T6 in suprafata de 0.04 ha, latime 5 m	2009	389.09	HCL 139/27.08.2009;PROTOCOL 868/20.11.2003; HCL 147/24.09.2009
513	1.3.7	Drum de exploatare 219	Situat in T6 in suprafata de 0.02 ha, latime 5 m	2009	194.54	HCL 139/27.08.2009;PROTOCOL 868/20.11.2003; HCL 147/24.09.2009
514	1.3.7	Drum de exploatare 253	Situat in T6 in suprafata de 1.02 ha, latime 5 m	2009	9,921.74	HCL 139/27.08.2009;PROTOCOL 868/20.11.2003; HCL 147/24.09.2009
515	1.3.7	Drum de exploatare 304	Situat in T6 in suprafata de 0.35 ha, latime 5 m	2009	3,404.52	HCL 139/27.08.2009;PROTOCOL 868/20.11.2003; HCL 147/24.09.2009




516	1.3.7	Drum de exploatare 305	Situat in T6 in suprafață de 0.25 ha, lățime 5 m	2009	2.431.80	HCL 139/27.08.2009;PROTOCOL 868/20.11.2003; HCL 147/24.09.2009
517	1.3.7	Drum de exploatare 308	Situat in T6 in suprafață de 0.03 ha, lățime 5 m	2009	291.82	HCL 139/27.08.2009;PROTOCOL 868/20.11.2003; HCL 147/24.09.2009
518	1.3.7	Drum de exploatare 309	Situat in T6 in suprafață de 0.02 ha, lățime 5 m	2009	194.54	HCL 139/27.08.2009;PROTOCOL 868/20.11.2003; HCL 147/24.09.2009
519	1.3.7	Drum de exploatare 311	Situat in T6 in suprafață de 0.01 ha, lățime 5 m	2009	97.27	HCL 139/27.08.2009;PROTOCOL 868/20.11.2003; HCL 147/24.09.2009
520	1.3.7	Drum de exploatare 313	Situat in T6 in suprafață de 0.01 ha, lățime 5 m	2009	97.27	HCL 139/27.08.2009;PROTOCOL 868/20.11.2003; HCL 147/24.09.2009
521	1.3.7	Drum de exploatare 315	Situat in T6 in suprafață de 0.28 ha, lățime 5 m	2009	2.723.62	HCL 139/27.08.2009;PROTOCOL 868/20.11.2003; HCL 147/24.09.2009
522	1.3.7	Drum de exploatare 317	Situat in T6 in suprafață de 0.01 ha, lățime 5 m	2009	97.27	HCL 139/27.08.2009;PROTOCOL 868/20.11.2003; HCL 147/24.09.2009
523	1.3.7	Drum de exploatare 319	Situat in T6 in suprafață de 0.01 ha, lățime 5 m	2009	97.27	HCL 139/27.08.2009;PROTOCOL 868/20.11.2003; HCL 147/24.09.2009
524	1.3.7	Drum de exploatare 321	Situat in T6 in suprafață de 0.01 ha, lățime 5 m	2009	97.27	HCL 139/27.08.2009;PROTOCOL 868/20.11.2003; HCL 147/24.09.2009
525	1.3.7	Drum de exploatare 323	Situat in T6 in suprafață de 0.01 ha, lățime 5 m	2009	97.27	HCL 139/27.08.2009;PROTOCOL 868/20.11.2003; HCL 147/24.09.2009
526	1.3.7	Drum de exploatare 645	Situat in T1.5 in suprafață de 0.09 ha, lățime 5 m	2009	875.45	HCL 139/27.08.2009;PROTOCOL 868/20.11.2003; HCL 147/24.09.2009
527	1.3.7	Drum de exploatare 657	Intravilan conf. P.U.G - sat Bratoleni, suprafața de 1102 mp, tarla 15 - parcelele De 657, F659 și P 658, latime 5m, vecinatati: Nord - UAT Iasi, Sud - Vest - nr. cadastral 95503, Est - nr. cadastral - 92145	2009	1.556.35	HCL 139/27.08.2009;PROTOCOL 868/20.11.2003; HCL 147/24.09.2009; HCL 94 / 27.04.2023; HCL 145 / 31.07.20232
528	1.3.7	Drum de exploatare 1944	Extravilan - comuna Miroslava, suprafața de 7824 mp, tarla 39 - parcelele: De 1944, 1957, 1958, 1956, 1945, 1946, 1940, 1939, 1933, 1934, 1932, 1329, 1928, 1920; tarla 41 - parcelele: De 1994, 2008; tarla 25 - parcelele: De 1117; lungimea 1643 m, lățimea între 1 - 9 m, vecinătăți: Nord - proprietăți particulare, Sud - proprietăți particulare și De 1993, Est - strada Via Mare, Vest - DC 1065	2004	8.754.48	HCL 94/19.08.2011;PROTOCOL 51680/18.11.2004 SCDP Iasi; HCL 244 / 29.11.2023
529	1.3.7	Drum de exploatare 1990	Situat in T40 in suprafața de 0.09 ha, lățime 7 m	2004	622.54	HCL 94/19.08.2011;PROTOCOL 51680/18.11.2004 SCDP Iasi
530	1.3.7	Drum de exploatare 1993	Extravilan - comuna Miroslava, suprafața de 7370 mp, tarla 41 - parcelele: De 1933 și De 1944; tarla 40 - parcelele De 1991 (trece și prin V 1989, De 1988, De 1987), lungimea 1811 m, lățimea între 3 - 12 m, vecinătăți: Nord - De 1944; Sud - proprietăți particulare, De 2035 și De 2034; Est și Vest - proprietăți particulare.	2004	5.695.28	HCL 94/19.08.2011;PROTOCOL 51680/18.11.2004 SCDP Iasi; HCL 244 / 29.11.2023
531	1.3.7	Drum vicinal 2035	Amploasat in extravilan comuna Miroslava, tarla 40, cu lungimea de 680 m, lățimea cuprinsă între 7 și 11 m, suprafața de 6208 mp, vecinatati la Nord P 1724, la Est strada Aratarului sat Valea Ursului numărul cadastral 92203 la Vest și la Sud proprietăți particulare	2004	3.207.25	HCL 94/19.08.2011;PROTOCOL 51680/18.11.2004 SCDP Iasi; HCL 98/28.04.2021, CF 94108
532	1.3.7	Drum de exploatare 2048	Situat in T46 in suprafață de 0.33 ha, lățime 7 m	2004	2.290.76	HCL 94/19.08.2011;PROTOCOL 51680/18.11.2004 SCDP Iasi
533	1.3.7	Drum de exploatare 2050	Situat in T46 in suprafață de 0.18 ha, lățime 5 m	2004	1.750.90	HCL 94/19.08.2011;PROTOCOL 51680/18.11.2004 SCDP Iasi
534	1.3.7	Drum de exploatare 2052	Situat in T46 in suprafață de 0.12 ha, lățime 5 m	2004	1.167.26	HCL 94/19.08.2011;PROTOCOL 51680/18.11.2004 SCDP Iasi
535	1.3.7	Drum de exploatare 2053	Situat in T46 in suprafață de 0.14 ha, lățime 5 m	2004	1.361.81	HCL 94/19.08.2011;PROTOCOL 51680/18.11.2004 SCDP Iasi
536	1.3.7	Drum de exploatare 2061	Situat in T46 in suprafață de 0.16 ha, lățime 5 m	2004	1.556.35	HCL 94/19.08.2011;PROTOCOL 51680/18.11.2004 SCDP Iasi
537	1.3.7	Drum de exploatare 2066	Situat in T46 in suprafață de 0.09 ha, lățime 5 m	2004	875.45	HCL 94/19.08.2011;PROTOCOL 51680/18.11.2004 SCDP Iasi
538	1.3.7	Drum de exploatare 2071	Situat in T46 in suprafață de 0.63 ha, lățime 5 m	2004	6.128.14	HCL 94/19.08.2011;PROTOCOL 51680/18.11.2004 SCDP Iasi
539	1.3.7	Drum de exploatare 2072	Situat in T46 in suprafață de 0.17 ha, lățime 5 m	2004	1.653.62	HCL 94/19.08.2011;PROTOCOL 51680/18.11.2004 SCDP Iasi, CF 92293
540	1.3.7	Drum de exploatare 2073	Situat in T46 in suprafață de 0.18 ha, lățime 5 m	2004	1.750.90	HCL 94/19.08.2011;PROTOCOL 51680/18.11.2004 SCDP Iasi
541	1.3.7	Drum de exploatare 2086	Situat in T46 in suprafață de 0.1 ha, lățime 5 m	2004	972.72	HCL 94/19.08.2011;PROTOCOL 51680/18.11.2004 SCDP Iasi



542	1.3.7	Drum de exploatare 2091	Situat in T46 in suprafață de 0.19 ha, lățime 5 m	2004	1,848.17	HCL 94/19.08.2011; PROTOCOL 51680/18.11.2004 SCDP Iasi
543	1.3.7	Drum de exploatare 2092	Situat in T46 in suprafață de 0.09 ha, lățime 5 m	2004	875.45	HCL 94/19.08.2011; PROTOCOL 51680/18.11.2004 SCDP Iasi
544	1.3.7	Drum de exploatare 2094	Situat in T46 in suprafață de 0.16 ha, lățime 5 m	2004	1,556.35	HCL 94/19.08.2011; PROTOCOL 51680/18.11.2004 SCDP Iasi
545	1.3.7	Drum de exploatare 2095	Situat in T46 in suprafață de 0.19 ha, lățime 5 m	2004	1,848.17	HCL 94/19.08.2011; PROTOCOL 51680/18.11.2004 SCDP Iasi
546	1.3.7	Drum de exploatare 2096	Situat in T46 in suprafață de 0.2 ha, lățime 5 m	2004	1,945.44	HCL 94/19.08.2011; PROTOCOL 51680/18.11.2004 SCDP Iasi
547	1.3.7	Drum de exploatare 2098	Situat in T46 in suprafață de 0.26 ha, lățime 5 m	2004	2,529.07	HCL 94/19.08.2011; PROTOCOL 51680/18.11.2004 SCDP Iasi
548	1.3.7	Drum de exploatare 2100	Situat in T45 in suprafață de 1.38 ha, lățime 7 m	2004	9,586.16	HCL 94/19.08.2011; PROTOCOL 51680/18.11.2004 SCDP Iasi CF 82897
549	1.3.7	Drum de exploatare 2697	Situat in T59 in suprafață de 0.24 ha, lățime 5 m, asfaltat pe o lungime de 0.170 km in anul 2017	2004	2,334.53	HCL 94/19.08.2011; PROTOCOL 51680/18.11.2004 SCDP Iasi CF 82897 256/21.12.2017; Proces-verbal recepție 38.12/07.12.2017
550	1.3.7	Drum de exploatare 1725	Situat in T34 in suprafață de 0.07 ha, lățime 7 m	2004	486.36	HCL 94/19.08.2011; PROTOCOL 51680/18.11.2004 SCDP Iasi
551	1.3.7	Drum de exploatare 663	Situat in T15 in suprafață de 0.15 ha, lățime 5 m	2005	1,040.81	HCL 94/19.08.2011; PROTOCOL 868/20.11.2003
552	1.3.7	Drum de exploatare 836	Situat in T 20 in suprafață de 1.43 ha, lățime 7 m	2005	9,936.33	PROTOCOL nr 868 / 20.11.2003; HCL 94 / 19.08.2011; CF 98318 Miroslava, CF 98312 Miroslava
553	1.3.7	Drum de exploatare 918	Situat in T 22 in suprafață de 0.58 ha, lățime 7 m	2005	4,027.06	PROTOCOL nr 868 / 20.11.2003; HCL 94 / 19.08.2011; CF 98318 Miroslava, CF 98306 Miroslava
554	1.3.7	Drum de exploatare 1074	Situat in T24 in suprafață de 0.11 ha, lățime 7 m	2005	763.59	HCL 94/19.08.2011; PROTOCOL 868/20.11.2005
555	1.3.7	Drum de exploatare 1302	Situat in T29 in suprafață de 0.09 ha, lățime 5 m	2009	875.45	HCL 147/24.09.2009; PREDAT DE CAP URICANI cf. Registrului cadastral
556	1.3.7	Drum de exploatare 1032	T24 cu lungimea de 650 m, lățime 4 m, in suprafață de 2600 mp	2012	3,161.34	HCL 44 / 27.09.2012
557	1.3.7	Drum de exploatare 1698/1	Intravilan extins conform PUG - sat Găureni, suprafața de 711 mp, tarlaua 32 - parcela De 1658/1, lungimea 199 m, lățimea între 2-4 m, vecinătăți: Nord și Sud - proprietăți particulare, Est - De 1698/1/10, Vest - Șoseaua de Centură, teren neînregistrat; Nr. Cadastral 98284	2012	345.32	Proces-verbal recepție nr. 12733 / 16.08.2011; HCL 53 / 26.04.2012; HCL 129 / 29.06.2023; CF 98284 Miroslava
558	1.3.7	Drum de exploatare 1698/1/10	Intravilan extins conf. PUG - sat Găureni, suprafața de 741 mp, tarlaua 32 - parcela De 1698/1/10, lungimea 170 m, lățimea 4 m, vecinătăți: Nord - De 1704, Sud - proprietăți particulare, Est - str. Zorion și proprietăți particulare, Vest - proprietăți particulare și De 1698/1; teren neînregistrat; Nr. Cadastral 98285	2012	209.13	Proces-verbal recepție nr. 12733 / 16.08.2011; HCL 53 / 26.04.2012; HCL 129 / 29.06.2023; CF 98285 Miroslava
559	1.3.7	Drum vicinal 1760	Suprafața 4.441 mp, amplasat in intravilan extins conform PUG sat Uricani și extravilan comuna Miroslava, identificat in tarlaua 35, parcelele De 1760 (tree și prin zona necadastrată), F. 1761, Pd 1766, P 1773, Pd 1774, Pd 1775, Vh 1776; Pd 1759, A 1753; Pd 1718), D e 1717, cu lungimea de 916 m, lățimea cuprinsă între 3 m și 8 m, cu următoarele vecinătăți: la Nord și la Est proprietăți particulare, la Sud Pd 1718, Pd 1716, la Vest strada Pădurii și proprietăți particulare	2012	4,455.06	HCL 53 / 26.04.2012; Proces-verbal recepție 12733/16.08.2011; HCL 13/27.01.2022
560	1.3.7	Drum de exploatare 1836/100	T37, cu lungimea de 135 m, lățime 4,5 m	2012	656.59	HCL 44 / 27.09.2012
561	1.3.7	Drum de exploatare 2246	Extravilan comuna Miroslava, suprafața de 5474 mp, tarla 50 - parcela De 2246, lungimea 870 m, lățimea între 4-8 m, vecinătăți: Nord și Sud - proprietăți particulare, Est - De 2246/1, Vest - De 2294 și De 2193, Nr. cadastral 98206	2012	4,897.65	Act de dezmembrare nr. 1811 / 11.08.2023; HCL 53 / 26.04.2012; HCL 220 / 26.10.2023; Proces-verbal recepție 12733/16.08.2011; CF 98206 Miroslava
562	1.3.7	Drum de exploatare 2246/1	Extravilan comuna Miroslava, suprafața de 3562 mp, tarla 50 - parcela De 2246, lungimea 727 m, lățimea între 3-8 m, vecinătăți: Nord și Sud - proprietăți particulare, Est - strada Pădurii, Vest - De 2246; Nr. cadastral 98207	2012	1,167.26	Act de dezmembrare nr. 1811 / 11.08.2023; HCL 53 / 26.04.2012; HCL 220 / 26.10.2023; Proces-verbal recepție 12733/16.08.2011; CF 98207 Miroslava
563	1.3.7.1	Drum de exploatare 2246/3	MIROSLAVA, cu lungimea de 250 m, lățime 4 m, drum de pământ de la o proprietate particulară, până la HC 2284	2012	1,215.90	HCL 53 / 26.04.2012; Proces-verbal recepție 12733/16.08.2011




564	1.3.7.1	Drum de exploatare 2518	Extravilan sat Valea Ursului, suprafața de 2230 mp, tarla 0 - parcela De 2518, cu lungimea de 900 m, lățime 4 m, drum de pământ de la str. Iazului până la Iaz; teren împrejmuit cu grad de lemn, plasa, metaj, Nr. Cadastral 96964	2012	4,377.24	Act de dezmembrare nr. 117 / 19.01.2023; Proces - verbal receptie nr. 12733 / 16.08.2011; HCL 53 / 26.04.2012; HCL 94 / 27.04.2023; CF 96964 Miroslava
565	1.3.7.1	Drum de exploatare 2563/3	T 55 Sat Balcu, cu lungimea de 1670, lățime 4, drum de pământ de la o proprietate particulară până la drum Cornesti zona de centură	2012	8,122.21	HCL 53 / 26.04.2012; Proces-verbal receptie 12733/16.08.2011, CF 82898
566	1.3.7.1	Drum de exploatare 2737	Sat Valea Adănea, cu lungimea de 153 m, lățime 4 m, drum de pământ de la str. Veche până la HG 2742	2012	744.13	HCL 53 / 26.04.2012; Proces-verbal receptie 12733/16.08.2011
567	1.3.7.1	Drum de exploatare 2881	Intravilan extins conf. PUG - sat Valea Adănea, suprafața de 3811 mp, cu lungimea de 609 m, lățime 4 m, drum de pământ de la DS 2810 până la De 2884, Nr. Cadastral 96684	2012	1,989.21	Proces - verbal receptie nr. 12733 / 16.08.2011; HCL 53 / 26.04.2012; HCL 283 / 28.10.2022; CF 96684 Miroslava
568	1.3.7.1	Drum de exploatare 2884	Sat Valea Adănea, cu lungimea de 300 m, lățime 4 m, drum de pământ de la DE 2885 până la DE 2881	2012	1,459.08	HCL 53 / 26.04.2012; Proces-verbal receptie 12733/16.08.2011
569	1.3.7.1	Drum de exploatare 2886	Sat Valea Adănea, cu lungimea de 228 m, lățime 4 m, drum de pământ de la DE 2885 până la str. Cornesti	2012	1,108.90	HCL 53 / 26.04.2012; Proces-verbal receptie 12733/16.08.2011
570	1.3.7.1	Drum de exploatare 2936	Sat Valea Adănea, cu lungimea de 430 m, lățime 4 m, drum de pământ de la str. Prunilor până la Str. Măruț	2012	2,091.35	HCL 53 / 26.04.2012; Proces-verbal receptie 12733/16.08.2011
571	1.3.7	Drum de exploatare 3124	Intravilan extins conf. PUG - sat Horpaz, suprafața de 777 mp, tarla 67 - parcelele De 3124 și P 3123/21, lungimea de 466 m, lățime între 3 - 7 m, vecinătăți: Nord - domeniul public al UAT comuna Miroslava; Est - Str. Iazului; Sud și Vest - proprietăți particulare	2012	6,152.45	HCL 53 / 26.04.2012; Proces-verbal receptie 12733/16.08.2011; HCL 162 / 31.08.2023
572	1.3.7.1	Drum de exploatare 3127	Sat Horpaz, cu lungimea de 59 m, lățime 4 m, drum de pământ în suprafața totală de 250mp	2012	286.95	HCL 53 / 26.04.2012; Proces-verbal receptie 12733/16.08.2011
573	1.3.7.1	Drum de exploatare 3099	sat Ciurbești, cu lungimea de 197 m, lățime 4 m, drum de pământ de la str. Principală până la str. Parcului	2012	958.13	HCL 53 / 26.04.2012; Proces-verbal receptie 12733/16.08.2011
574	1.3.7.1	Drum de exploatare 3707	sat Ciurbești, cu lungimea de 911 m, lățime 4 m, drum de pământ de la Lac Ciurbești până la Intravilan Ciurbești	2012	4,430.74	HCL 53 / 26.04.2012; Proces-verbal receptie 12733/16.08.2011
575	1.3.7.1	Drum de exploatare 3710	sat Ciurbești, cu lungimea de 822 m, lățime 4 m, drum de pământ de la Lac Ciurbești până la DE3707	2012	3,997.88	HCL 53 / 26.04.2012; Proces-verbal receptie 12733/16.08.2011
576	1.3.7.1	Drum de exploatare 3717	sat Ciurbești, cu lungimea de 222 m, lățime 4 m, drum de pământ de la Lac Ciurbești până la HC 3716	2012	1,079.72	HCL 53 / 26.04.2012; Proces-verbal receptie 12733/16.08.2011
577	1.3.7.1	Drum de exploatare 3133/1	T79 Sat Ciurbești, cu lungimea de 460 m, lățime 4, drum de pământ de la biserică până la intravilanul satului Ciurbești	2012	2,237.26	HCL 53 / 26.04.2012; Proces-verbal receptie 12733/16.08.2011; HCL 120/23.10.2013
578	1.3.7.1	Drum de exploatare 1148	Sat Uricani (intravilan), se află în prelungirea DS 4, cu lungimea de 280m, lățime 4m, ține de la DS 4 până la DE 1149, drum de pământ	2013	1,361.81	HCL 92/29.08.2013
579	1.3.7	Drum de exploatare 1443/1	T29 ,intravilan sat Miroslava conf. PUG, cu lungimea de 117 m, lățime minimă de 5 m	2013	569.04	HCL 92/29.08.2013
580	1.3.7	Drum de exploatare 1449/1	T29 ,intravilan sat Miroslava conf. PUG, cu lungimea de 38 m, lățime minimă de 5 m	2013	184.82	HCL 92/29.08.2013
581	1.3.7	Drum de exploatare 2594/1	T 61 cu lungimea de 45 m și lățime minimă de 5,2 m și lățime maximă de 8,2 m și ține de la DE 2594 până la două proprietăți particulare	2013	218.86	HCL 43/30.04.2013
582	1.3.7	Drum de exploatare 2629/250	T 57, cu lungimea de 43 m, lățime 7 m și ține de la DE 2630, până la parcela A 2629/251; teren neimprejmuit, Nr. Cadastral 98310	2013	209.13	HCL 43 / 30.04.2013; CF 98310 Miroslava
583	1.3.7.1	Drum de exploatare 2630	T57 - parcela 2630, cu lungimea de 110 m, lățime 7,8 m și ține de la DE 2594 până la o proprietate particulară; teren neimprejmuit, Nr. Cadastral 98383	2013	535.00	HCL 43 / 30.04.2013; CF 98383 Miroslava
584	1.3.7	Drum de exploatare 2724/18/2	T 60, cu lungimea de 125 m și lățime minimă de 7,5 m și lățime maximă de 10 m, de la str. Veche (DE 2735) până la parcela A 2724/18/1	2013	607.95	HCL 92/29.08.2013
585	1.3.7.1	Drum de exploatare 3123/20	Sat Horpaz T 67, cu lungimea de 415 m, lățime 6 m, drum de pământ	2013	2,018.39	HCL 110/26.09.2013
586	1.3.7	Drum vicinal 3158/2	Sat Darcaș, intravilan extins conform PUG, suprafața 1.309 mp, tarla 69, parcela De 3158/2, lungimea de 245 m, lățimea 4 - 6 m, vecinătăți : la Nord proprietăți particulare și De 3206, la Est Drum Vicinal De 3158/1, la Sud proprietăți particulare, la Vest Soseaua de centură; Nr. cadastral 98158; teren neimprejmuit	2013	4,134.06	HCL 53 / 26.04.2012; Proces-verbal receptie 12733/16.08.2011; HCL 113 / 29.04.2022; CF 98158 Miroslava
587	1.3.7	Drum de exploatare 3214/500	Intravilan conf. PUG - sat Cornesti, suprafața de 5113 mp, tarla 72 - parcela De 3214/500, lungimea 454 m, lățimea de 11 m, vecinătăți: Nord - domeniul privat al UAT, Sud - proprietăți particulare, Est - strada Tineretului, Vest - strada Pădurii	2013	2,188.62	HCL 53 / 26.04.2012; Proces-verbal receptie 12733/16.08.2011; HCL 244 / 29.11.2023
588	1.3.7	Drum vicinal 3224/3	Intravilan extins conf. PUG sat Cornesti, suprafața de 1912 mp, tarla 72, parcela De 3224/3 (rețe și prin F 3225, De 3575), cu lungimea de 176 m, lățime de 11 m, vecinătăți : la Nord De 3239, la Est și la Vest proprietăți particulare, la Sud nr. cadastral 82386, Nr. Cadastral 96934	2013	855.99	Act de dezmembrare nr. 5251 / 14.11.2022; HCL 53 / 26.04.2012; HCL 98/28.04.2021; HCL 62 / 30.03.2023; CF 96934 Miroslava




589	1.3.7.1	Drum de exploatare 3756/100/1	sat Ciurbesti, cu lungimea de 350 m, lăţime 11 m, drum de pământ, jine de la sos. de centură până la P2755	2013	1.702,26	HCL 64/31.05.2013
590	1.3.7	Drum exploatare 3767/1	T 81, cu lungimea de 125m, lăţime minimă de 12m	2013	128,80	HCL 92/29.08.2013
591	1.3.7	Drum de exploatare 3767/2	T 81, cu lungimea de 105m, lăţime minimă de 3,5m şi maximă de 6,5m	2013	510,68	HCL 92/29.08.2013
592	1.3.7	Drum de exploatare 3769	T 81, cu lungimea de 135m, lăţime 7m	2013	656,59	HCL 92/29.08.2013
593	1.3.7	Drum vicinal De 3771/4	Amplasat în intravilan extins conform PUG sat Horpaz, tarlaua 81, parcela De 3771/4, cu lungimea de 292 m, lăţimea cuprinsă între 3,3 şi 5 m, suprafaţa de 1550 mp, vecinată la Nord şi la Sud UAT comuna Clurea, la Est proprietăţi particulare, la Vest DE 3771/1, DE 3771/2, DE 3771/3 şi proprietăţi particulare	2013	1.420,17	HCL 92 / 29.08.2013; HCL 98 / 28.04.2021; CF 94098
594	1.3.7	Drum de exploatare 3769/2	T 81, cu lungimea de 245m, lăţime 4m	2013	1.191,58	HCL 92/29.08.2013
595	1.3.7	Drum de exploatare 3771/1	T 81, cu lungimea de 135m, lăţime 6,3m	2013	656,59	HCL 92/29.08.2013; CF 94098
596	1.3.7	Drum de exploatare 3771/2	T 81, cu lungimea de 130m, lăţime 4m	2013	632,27	HCL 92/29.08.2013; CF 94098
597	1.3.7	Drum de exploatare 3771/3	T 81, cu lungimea de 125m, lăţime 5,3m	2013	607,95	HCL 92/29.08.2013; CF 94098
598	1.3.7	Drum de exploatare 946/1	T 36, cu lungimea de 139 m, lăţime 3 m, intravilan conf. PUG sat Uricani, de la DS 946 până la DE 1760	2014	676,04	HCL 11/23.01.2014
599	1.3.7	Drum de exploatare 1164/1	Situat în T 26, cu lungimea de 92 m, lăţime 5 m	2014	447,45	HCL 40/27.02.2014
600	1.3.7	Drum de exploatare 1164/2	Situat în T 26, cu lungimea de 128 m, lăţime 6 m	2014	622,54	HCL 40/27.02.2014
601	1.3.7	Drum de exploatare 1164/3	Situat în T 26, cu lungimea de 183 m, lăţime 6 m	2014	890,04	HCL 40/27.02.2014
602	1.3.7	Drum de exploatare 1217/1/1	Extravilan, între satele Uricani şi Găureni, cu lungimea de 223 m şi lăţime 4 m, pornind din DE 1209 până la proprietate particulare	2014	1,084,58	HCL 185/27.11.2014
603	1.3.7	Drum de exploatare 1442/100	T29, parcela 1442/100, extravilan, m suprafaţa de 0.3809 ha, cu lungimea de 346 m şi lăţime 11 m	2014	1,682,81	HCL 185/27.11.2014
604	1.3.7	Drum de exploatare 1449/1/21	T29, parcela P1449/1/21, intravilan sat Miroslova conf. PUG, cu suprafaţa de 0,015 ha, cu lungimea de 38 m, lăţime minimă de 4 m	2014	184,82	HCL 185/27.11.2014
605	1.3.7	Drum de exploatare 1511/2/21	Intravilan extins conf. PUG - sat Miroslova, suprafaţa de 115 mp, Tarlaua 32 - parcela P 1511/2/21, lungimea 19 m, lăţime între 4 m şi 8 m, vecinată: Nord, Est şi Vest - proprietăţi particulare, Sud - drum, teren neînfrământat, Nr. Cadastral 98376	2014	92,41	HCL 185 / 27.11.2014; CF 98376 Miroslova
606	1.3.7	Drum de exploatare 2724/21/4	T 60 cu lungimea de 295 m şi lăţimea minimă de 3,15 m şi lăţime maximă de 6,4 m, intravilan conf PUG sat Valea Adâncă de la str. Vechi până la str. Pepinierii	2014	1,434,76	HCL 11/23.01.2014
607	1.3.7	Drum de exploatare 2778/50/1	T61 sat Balcu în suprafaţa de 633 mp, cu lungimea de 158,25 m şi lăţimea de 4 m	2014	769,66	HCL 135/28.08.2014
608	1.3.7	Drum vicinal 2870/5	Compus din două sectoare: * Sector 1 cu suprafaţa de 972 mp, intabulat cu numărul cadastral 98245, amplasat în extravilan comuna Miroslova, identificat în tarlaua 62 - parcela De 2870/5, lungimea de 163 m, lăţimea între 6 - 7 m, vecinată: Nord şi Sud - domeniul public / privat al UAT Miroslova, Est - De 2870/5 (Ironson 2), Vest - De 3312, * Sector 2 cu suprafaţa de 3871 mp, intabulat cu numărul cadastral 95150, amplasat în intravilan extins conform PUG - sat Valea Adâncă şi extravilan comuna Miroslova, identificat în tarlaua 62 - parcela P 2870/5 (trece şi prin De 3080, P 3085 şi Hc 2871), lungimea de 574 m, lăţimea între 6 - 9 m, vecinată: Nord - parcela P 2870/5/1 şi Hc 2871, Est - Hc 2871 şi str. Cornişti, Sud - parcela P 2870/2/1 (domeniul public) şi numerele cadastrale 78330, 69075, 76345, Vest - sectorul 1 (număr cadastral 84928???)	2014	3.584,47	Act de dezmembrare nr. 1819 / 11.08.2023; HCL 70/30.04.2014; HCL 224/14.10.2021; HCL 190/28.09.2023; CF 98245 Miroslova (sector 1), CF nr. 95150 Miroslova (sector 2)
609	1.3.7	Drum exploatare 2953/100	Intravilan extins conf PUG sat Valea Adâncă, T64, P2953/100 cu L=45m, lăţime 4 m	2014	218,86	HCL 185/27.11.2014
610	1.3.7	Drum de exploatare 2953/101	Intravilan extins conf PUG sat Valea Adâncă, T64, P2953/101 cu lungimea de 363m, lăţime 4 m	2014	1,765,49	HCL 185/27.11.2014
611	1.3.7	Drum vicinal 3239	Intravilan extins conf. PUG sat Cornişti, suprafaţa de 8209 mp, tarlaua 72, parcela De 3239 (trece şi prin N 3240, P 3236, P 3241, N 3238, N 3237, F 3225, A 3214), cu lungimea de 533 m, lăţimea între 11 şi 23 m, vecinată: la Nord str. Dimitrie Anghel, la Est şi la Vest domeniul public, la Sud str. Pădurii, Nr. Cadastral 569933	2014	2,592,30	Act de dezmembrare nr. 5251 / 14.11.2023; HCL 11/23.01.2014; HCL 98/28.04.2021; HCL 62 / 30.03.2023; CF 96933 Miroslova
612	1.3.7.1	Drum de exploatare 3242	Drum pietruit pe 250 m, situat în T72, cu lungimea de 300 m, lăţime 11m, intravilan conf. PUG sat Cornişti, de la DE 3211 la DE 3239	2014	1,215,90	HCL 11/23.01.2014
613	1.3.7	Drum de exploatare 1188/10	T27, parcela 1188/10, extravilan com Miroslova cu lungimea de 283 m, lăţime 6 m, cu următoarele vecinată: la Nord-proprietate particulare, Pdt 1188, F 1189, Vh 1190, la Est-DS 72, la Sud - proprietate particulare, la Vest-De 1697	2015	1,376,40	HCL 127/25.09.2015
614	1.3.7	Drum de exploatare 1511/13/10/1	T30, parcela De 1511/13/10/1, intravilan extins conf. PUG sat Miroslova, în suprafaţa de 79 mp	2015	778,00	HCL 156/60.10.2015




615	1.3.7	Drum de exploatare 2036/100/1	T43, intravilan exins conf PUG sat Valen Ursului, cu o lungime de 858 m și lățimea cuprinsă între 3 m și 4 m delimitat de str. Albinoilor și DE 2034.	2015	4,172.97	HCL 23/26.02.2015
616	1.3.7	Drum de exploatare 2957/100/1	T64, intravilan exins conf PUG sat Valea Adanca, cu o lungime de 174 m și lățime cuprinsă între 2,80 m și 4,30 m și delimitat de str. Vechi și DE 2953/101.	2015	846.27	HCL 23/26.02.2015
617	1.3.7	Drum de exploatare 2968/100/1	T66, intravilan exins conf PUG sat Valea Adanca, cu suprafața de 15512 mp, cu o lungime de 1190 m și lățime cuprinsă între 4 m și 5 m și delimitat de str. Cornesti si str. Ezăteni, Nr. Cadastral 98187	2015	5,787.68	Act de dezmembre 1736 / 03.08.2023; HCL 23 / 26.02.2015; HCL 283 / 28.10.2022, HCL 162 / 31.08.2023; CF 98187 Miroslava
618	1.3.7	Drum de exploatare 3127/83/4/50	T67, intravilan exins conf PUG sat Horpaz, cu o lungime de 80 m și lățime cuprinsă între 2,70 m și 3,30 m, delimitat de Nr cad. 79168 și DR 3127/83/3; teren neînprejmuț, Nr. Cadastral 98273	2015	389.09	HCL 23 / 26.02.2015; CF 98273 Miroslava
619	1.3.7	Drum de exploatare 3255/1	T72, cu lungimea de 302 m, lățime 4 m, amplasat între De 3255 și De 3211, suprafața de 1208 mp, intravilan exins conf PUG sat Cornesti	2015	1,468.81	HCL 156/30.10.2015
620	1.3.7	Drum de exploatare 1633	Extravilan com. Miroslava, cu lungimea de 185 m, lățime 6m	2016	899.77	HCL 14 / 28.01.2016
621	1.3.7	Drum de exploatare 250/4	T9 cu lungimea de 580 m și lățime 4 m, extravilan Com Miroslava, amplasat între De 2501/1 și De 253	2016	2,820.89	HCL 86/19.05.2016; CF 82890
622	1.3.7	Drum de exploatare 820/200	T 20, cu lungimea de 890 m și lățime 4 m, amplasat de la intersecția drumurilor 834/200-De 829, până la parcela Pdt 822 și până la De 1010, extravilan Com. Miroslava	2016	4,328.60	HCL 36/31.08.2016
623	1.3.7	Drum de exploatare 834/200	T 20, cu lungimea de 1073 m și lățime 4 m, amplasat între De 836 și De 829, extravilan Com. Miroslava	2016	5,218.64	HCL 36/31.08.2016
624	1.3.7	Drum de exploatare 1209	Extravilan com. Miroslava, cu lungimea de 380m, lățimea cuprinsă între 4 și 8 m	2016	1,848.17	HCL 14 / 28.01.2016
625	1.3.7	Drum de exploatare 1217	Extravilan com. Miroslava, cu lungimea de 450m, lățimea=4/8 m	2016	2,188.62	HCL 14 / 28.01.2016
626	1.3.7	Drum de exploatare 1309	T29, extravilan com Miroslava, cu lungimea de 211 m și lățime cuprinsă între 4 m și 8 m, amplasat între De 1327 și Str. Valea Miroslavei (DC 1300)	2016	1,026.22	HCL 55/29.09.2016
627	1.3.7	Drum de exploatare 1327	Extravilan – comuna Miroslava, suprafața de 4922 mp, în T 29, parcela De 1327 (trece și prin P 1326, A 1367), lungime de 890 m, lățime între 4 m și 11 m, cu următoarele vecinătăți: Nord – De 1309; Est – Vest – proprietăți particulare; Sud – Str. Ioan Poțcoava Voda, teren neînprejmuț; Nr. Cadastral 98299	2016	2,417.21	HCL 55 / 29.09.2016; HCL 324 / 12.12.2022, CF 98299 Miroslava
628	1.3.7	Drum de exploatare 2287/50	T 30, cu lungimea de 1627 m și lățime cuprinsă între 3 și 4 m, amplasat între De 2264 și De 2246 pe lângă Pd 2282, extravilan Com Miroslava	2016	7,913.08	HCL 36/31.08.2016
629	1.3.7	Drum de exploatare 2426/50	Extravilan com. Miroslava, T52 cu lungimea de 329 m, lățime între 2 m și 4 m, amplasat între De 2428 și De 187	2016	1,600.12	HCL 55/29.09.2016
630	1.3.7	Drum de exploatare 2467/98	Extravilan com. Miroslava, T53 cu lungimea de 1025 m, lățime între 2,20 m și 5 m	2016	4,985.19	HCL 32/26.02.2016 ; HCL 66/06.05.2016, CF 82892
631	1.3.7	Drum de exploatare 2700	Sat Valea Adanca, T59, între De 2697 și De 2702, cu suprafața de 2479 mp	2016	12,062.00	HCL 55/29.09.2016
632	1.3.7	Drum de exploatare 3294/50	Extravilan com Miroslava, T 72, cu lungimea de 125 m și lățime 4 m, amplasat între De 3294/51 și rezerva Comisiei Locale de Fond Funciar Miroslava	2016	607.95	HCL 55/29.09.2016
633	1.3.7	Drum de exploatare 3294/51	Extravilan com Miroslava, T 72 (trece și prin P3297), cu lungimea de 593 m și lățime 4 m, amplasat între Str. Școlii și Șos. de Centură	2016	2,884.11	HCL 55/29.09.2016
634	1.3.7	Drum de exploatare 3309/4	Extravilan com Miroslava, T 73 (trece și prin P3309, HC 3310 și P3311), cu lungimea de 248 m și lățime 4 m, amplasat între DC 3312 și HC 3305	2016	1,206.17	HCL 55/29.09.2016
635	1.3.7	Drum de exploatare 281/5	CV 12, parcela P 281/5 (trece și prin He), suprafața totală de 233 mp cu lungimea de 29.30 m și l=8 m, amplasat în sat Băleiu, între strada Azurului (De 374) și Nr. Cadastral 391	2017	142.50	HCL 137/29.06.2017
636	1.3.7	Drum de exploatare 379/1	T 9 în suprafață de 353 mp, cu lungimea de 85 m și l=4,3 m, intravilan sat Uricani, între str. Bazinelor și str. Ion Neculce	2017	413.41	HCL 163/28.07.2017
637	1.3.7.1	Drum de exploatare 1149	Extravilan comuna Miroslava, suprafața de 4814 mp, în tabla 25, parcela De 1149 (trece și prin P 1156, Pd 1121, F 1150, De 1148, F 1147, Vn 1139, De 1134, F 1127, Vn 1125, De 1123, A 1122), cu lungimea de 529 m și lățimea între 4 - 11 m, cu vecinătăți: Nord – Domeniul Public al UAT Miroslava, Sud – proprietăți particulare; Est – str. Pomoare din sat Uricani; Vest – De 1123; teren neînprejmuț, Nr. Cadastral 98305	2017	2,572.84	HCL 106 / 27.04.2017; HCL 324 / 12.12.2022, CF 98305 Miroslava
638	1.3.7	Drum de exploatare 1443/4/1	Intravilan sat Miroslava, între str. Pădurii și până la limita cu mun. Iași (trece prin De 1451, A 1449 și Pdt 1444), în suprafață de 1158 mp, cu lungimea de 216 m și lățime între 4 și 6m.	2017	1,050.54	HCL 191/28.09.2017
639	1.3.7	Drum de exploatare 1529	Trece și prin A1527 sat Miroslava între str. Fermei și Nr. Cadastral 4542/1/2, cu lungimea de 380m și lățimea cuprinsă între 1,5 și 5,7 m	2017	1,848.17	HCL 86/30.03.2017
640	1.3.7	Drum de exploatare 1747	T 35, în suprafață de 513 mp, cu lungimea de 69 m , lățimea între 6m și 10 m, intravilan sat Uricani, între Șos. de Centură și proprietate particulară	2017	335.59	HCL 163/28.07.2017
641	1.3.7	Drum de exploatare 1753/12	Trece și prin Pdt 1748 și F1743 situat T 35, în suprafața de 2630 mp, cu lungimea de 568 m , lățimea între 4m și 8 m, intravilan sat Uricani și extravilan Com. Miroslava, între Sos. de Centură , proprietatea particulară și De 1747	2017	2,762.52	HCL 163/28.07.2017




642	1.3.7	Drum de exploatare 2125/10	T 47 in suprafata de 2900 mp, cu lungimea de 389 m, latimea cuprinsa intre 6 si 10 m, intre str. Padurii (De 2117 din sat Prosehnici) si De 3342	2017	1,891.94	HCL 163/28.07.2017
643	1.3.7	Drum de exploatare 2166/55/2	Extravilan Com. Miroslava, cu suprafata de 2280 mp, cu lungimea de 447 m si latimea 4 m, intre De 2165 si De 2166/55/2	2017	2,174.03	HCL 219/26.10.2017
644	1.3.7	Drum de exploatare 2166/55/1	Extravilan Com. Miroslava, cu suprafata de 2574 mp, cu lungimea de 645 m si latimea 4 m, intre De 2100 si De 2164	2017	3,137.02	HCL 219/26.10.2017
645	1.3.7	Drum exploatare 2839/15/5	T 62, in suprafata de 2506 mp, cu lungimea de 2506 mp si latimea 4 m, intre str. Azurului (sat Balciu) si Nr. Cadastral 5393/1	2017	3,047.05	HCL 163/28.07.2017
646	1.3.7	Drum de exploatare 2946/12/30	Fundac. intravilan sat Valea Adanca, T64, suprafata de 263 mp, cu lungimea de 52 m, latimea intre 4,34 m si 6,28 m	2017	252.91	HCL10/31.01.2017
647	1.3.7	Drum de exploatare 3133/2	CV 15 sat Ciurbesti, cu suprafata de 347 mp, cu lungimea de 99 m, latimea intre 3m si 4m, amplasat intre De 3133/1 si Nr. Cadastral 4904/2	2017	481.50	HCL10/31.01.2017
648	1.3.7	Drum de exploatare 3168/1	Extravilan com Miroslava, sat Daneas, suprafata de 2777 mp, cu lungimea de 685 m si latimea 4 m, intre str. Padurii (Ds 26) si pana la DE 3168/2 (trece si prin zona necadastrita P 3178, si Pdl 3175)	2017	3,331.57	HCL 180/31.08.2017
649	1.3.7	Drum de exploatare 3168/2	Extravilan com Miroslava, suprafata de 795 mp, cu lungimea de 201 m si latimea 4 m, intre DE 3168/1 si Nr. Cadastral 3802 (trece si prin P 3178, Pdl 3175 si P 3174)	2017	977.58	HCL 180/31.08.2017
650	1.3.7	Drum 2563	Compus din trei sectoare: Sector 1 cu suprafata de 3003 mp, intabulat Nr. Cadastral 92289, amplasat in extravilan comuna Miroslava, cu lungimea de 333 m, latimea cuprinsa intre 2 si 8 m, amplasat intre strada George Topăreanu sat Miroslava si Soseaua de centura; Sector 2 cu suprafata de 5147 mp, amplasat in extravilan comuna Miroslava, iar la 54, parcela De 2563 (trece si prin A 2547) De 2550, P2490 (trece si prin Hc 2491, P 2553), P2558 (trece si prin Cd 2557, Hc 2491), cu lungimea de 980 m si latimea cuprinsa intre 4 si 5 m, amplasat intre numarul cadastral 62176 si Soseaua de centura; Sector 3 cu suprafata de 562 mp, amplasat in extravilan comuna Miroslava, iar la 54, parcela De 2559 (trece si prin P 2558), P2577 cu lungimea de 186 m si latimea cuprinsa intre 3 si 4 m, amplasata intre numarul cadastral 84928 (DC 3312) si Soseaua de centura	2018	72,905.36	HCL 210/29.10.2018; HCL 224/14.10.2021; CF 95098 Miroslava, CF 95091 Miroslava
651	1.3.7	Drum de exploatare 2579/2/10	T55, intravilan Sat Balciu, cu suprafata de 288 mp, parcela De 2579/2/10	2018	2,821.00	HCL 140/28.06.2018
652	1.3.7	Drum de exploatare agricolă numărul 1	Din zona localității Urceni, in lungime totala de 5,245 km	2018	765,287.46	HCL 103/31.05.2018
653	1.3.7	Drum de exploatare agricolă numărul 2	Din zona localității Vorovești, in lungime totala de 1,912 km	2018	278,976.10	HCL 103/31.05.2018
654	1.3.7	Drum de exploatare agricolă numărul 3	Din zona localității Vorovești - Valea Ursului, in lungime totala de 1,970 km	2018	287,438.76	HCL 103/31.05.2018
655	1.3.7	Drum de exploatare agricolă numărul 4	Din zona localității Prosehnici, in lungime totala de 1,685 km	2018	245,854.98	HCL 103/31.05.2018
656	1.3.7	Drum vicinal Ds 589/10	sat Ciurbesti, comuna Miroslava, județul Iasi, identificat in Cv 15, parcela Ds 589/10 (trece si prin A590), cu lungimea de 108 m, latimea cuprinsa intre 7 si 12 m, suprafata de 977 mp, cu urmatoarele vecinatati: la Nord - drumul DE 3133/2, la Est numarul cadastral 73897, la Vest numerele cadastrale 91687 si 91688 (proprietati particulare), la Sud numarul cadastral 74982 proprietate particulara. In administrarea SC APA VITAL SA, Retea distribuite apa Miroslava, L = 16.250 m, distribuita astfel: * L = 129 m, D = 90 mm pe str. Sf. Nicolae * L = 135 m, D = 63 mm pe str. Dealul Nicului (ramificatie la nr. 19) * L = 119 m, D = 90 mm pe str. Anton Nitu * L = 1031 m, D = 110 mm pe str. Anton Nitu * L = 1,054 m, D = 110 mm pe str. Anton Nitu * L = 915 m, D = 110 mm pe str. OIua Surza * L = 663 m, D = 110 mm pe str. Stadionului * L = 55 m, D = 63 mm pe str. N. Zaharia * L = 370 m, D = 75 mm pe str. N. Zaharia * L = 106 m, D = 110 mm pe str. Razvan Vodă * L = 70 m, D = 50 mm pe str. Razvan Vodă * L = 269 m, D = 75 mm pe str. Școala * L = 154 m, D = 63 mm pe str. Iancu Vodă * L = 179 m, D = 63 mm pe str. Aron Vodă * L = 900 m, D = 110 mm pe str. Curier Italian * L = 130 m, D = 63 mm pe str. Aleea Voinesci * L = 108 m, D = 63 mm pe str. Fermei (ramificatie) * L = 184 m, D = 90 mm pe str. Constantin Lunga (ramificatie de la nr. 84)	2021	5,253.00	HCL 132/31.05.2021, CF 93983 Miroslava




657	1.8.6	<p>Rețea distribuție apă Miroslava</p> <ul style="list-style-type: none"> * L = 150 m, D = 63 mm pe str. Fernet (ramificație) * L = 3327 m, D = 110 mm pe str. Constantin Langa * L = 695 m, D = 160 mm pe str. Constantin Mavrocordat * L = 136 m, D = 32 mm pe str. Constantin Mavrocordat * L = 150 m, D = 75 mm pe str. Fundacul cu tei * L = 110 m, D = 110 mm pe str. Florilor * L = 105 m, D = 63 mm pe str. Constantin Langa (ramificația de la nr. 33) * L = 290 m, D = 110 mm pe str. Viilor * L = 416 m, D = 63 mm pe str. Viilor * L = 224 m, D = 110 mm pe str. E. Dascălu * L = 324 m, D = 63 mm pe str. E. Dascălu * L = 108 m, D = 32 mm pe str. E. Dascălu * L = 109 m, D = 63 mm pe str. E. Dascălu (ramificația de la nr. 30) * L = 273 m, D = 63 mm pe str. Pădurii * L = 932 m, D = 110 mm pe str. Pădurii * L = 518 m, D = 90 mm pe str. Fernet * L = 580 m, D = 63 mm pe str. Fernet * L = 407 m, D = 110 mm pe str. Ariniș * L = 155 m, D = 63 mm pe str. Ariniș * L = 50 m, D = 63 mm pe str. E. Dascălu (ramificația de la nr. 14) * L = 50 m, D = 63 mm pe str. E. Dascălu (ramificația de la nr. 20) * L = 200 m, D = 90 mm pe str. C. Langa (ramificația de la nr. 181) * L = 400 m, D = 40 mm pe str. Ioan Potocovă Vodă * L = 150 m, D = 32 mm pe str. Ioan Potocovă Vodă <p>Rețea distribuție apă Miroslava, Subtraversări, L = 156 m</p> <ul style="list-style-type: none"> * Traversare L = 10 m, D = 110 mm pe str. Anton Nițu * Traversare L = 8 m, D = 75 mm pe str. Anton Nițu * Traversare L = 43 m, D = 110 mm pe str. Constantin Langa * Traversare L = 35 m, D = 160 mm pe str. C. Langa Stație de pompe * Traversare L = 31 m, D = 110 mm pe str. C-tin Mavrocordat * Traversare L = 29 m, D = 160 mm pe str. O. Sturza - C. Mavrocordat 	1997	883.090,71	HCL 30/25.02.2011, Decizia nr. 582/24.02.2011 Cerere preluare 29/28.2012 2011 HCL 1/3.2013, HCL 80/19.12.2012.
658	1.8.6	<p>Extindere rețea distribuție apă și branșament sat Brătuleni</p> <p>Amplasat în T14, parcela P1, conductă PEHD 160 mm în lungime de 600 m, preluată de la SC DZ INDUSTRIAL D&P SRL BUCUREȘTI</p> <p>În administrarea APAVITAL SA, Canalizare menajeră sat Balcui-1186 m:</p> <ol style="list-style-type: none"> 1. Str. Prineipala - D 250, L = 1186 m * conducte refulare Balcui - Valea Adianca - Iasi - 5.478 m ---1.348.622 RON * stație de pompare ape uzate (SPAU) Balcui - 7 - 510 mc/ora---345.651 RON <p>Canalizare menajeră sat Miroslava-5190 m:</p> <ol style="list-style-type: none"> 1. Str. M. Kogălniceanu - D250, L = 554 m 2. Str. Olga Sturza - D250, L = 928 m 3. Str. C-tin Langa - D250, L = 445 m 4. Str. Mihnea Vodă - D250, L = 362 m 5. Str. Ștefan Mihnea Vodă - D250, L = 571 m 6. Str. Răzvan Vodă - D250, L = 397 m 7. Str. Vasile Alecsandri (primărie) - D250, L = 55 m 8. Str. Vasile Alecsandri - D250, L = 100 m 9. Str. Eustatie Dabija Vodă - D250, L = 401,5 m 10. Str. V. Alecsandri + Radu Mihnea Vodă - D250, L = 339 m 11. Str. C-tin Mavrocordat Vodă - D250, L = 259 m 12. Str. Grigorie Butureanu + V. Alecsandri - D250, L = 397,5 m 13. Str. Neculai Zaharia - D253, L = 380 m <p>Rețea distribuție sat Miroslava-557 m:</p> <ul style="list-style-type: none"> * L = 260 m, D = 110 mm pe str. Vasile Alecsandri * L = 124 m, D = 90 mm pe str. Dimitrie Butulescu * L = 173 m, D = 63 mm pe str. Elias Șaraga <p>stația de pompare Galata SP1 - 150 mc/h</p> <ul style="list-style-type: none"> * conductă aducțiune O - A Miroslava - 900 m * conductă aducțiune A - Rezervor 1500 mc Miroslava - 2.700 m * rezervor 1.500 mc * stație clorinare 	2010	17.397,61	HCL 77/25.04.2010, Proces - verbal 17/07/08.02.2010
659	1.8.13	<p>Sistem de canalizare menajeră în comuna Miroslava satele Miroslava și Balcui</p>	2012	3.586.083,20	HCL 52/31.10.2012, investitie realizata prin FEADR la Masura 322, Contract finantare C 322010912400121/09.06.2010, HCL 80/19.12.2012, Proces-verbal receptie 20984/26.10.2012




660	1.8.13	Alimentare cu apă potabilă în comuna Miroslava satele Miroslava și Balciu	<ul style="list-style-type: none"> * conducta inecete Miroslava - l 700 m * rețea distribuție Balciu - l 260 m 1. Str. Principală - D 110, L = 650 m 2. Str. Principală - D 90, L = 180 m 3. Str. Principală - D 75, L = 300 m 4. Str. Principală - D 63, L = 130 m * rețea distribuție Miroslava - 2.633 m, astfel: <ul style="list-style-type: none"> * L = 400 m, D = 110 mm pe str. Răvan Vodă * L = 55 m, D = 75 mm pe str. Vasile Alessandri (langa Primarie) * L = 398 m, D = 110 mm pe str. Stefan Mihnea Vodă * L = 100 m, D = 63 mm pe str. Vasile Alessandri * L = 342 m, D = 75 - 63 mm pe str. Radu Mihnea Vodă + Vasile Alessandri * L = 390 m, D = 110 mm pe str. Eustatie Debija Voda * L = 263 m, D = 75 mm pe str. Constantin Mavrocortat Vodă * L = 400 m, D = 110 mm pe str. Grigorie Burtreanu * L = 285 m, D = 110 mm pe str. Anton Niju 	2012	4,509,559.12	HCL 52/31.10.2012, investitie realizata prin FEADR la Masura 322; Contracti finantare C 322010912400121/09.06.2010, HCL 80/19.12.2012, Proccs-verbal receptie 20983/26.10.2012
661	1.8.6	Rețea alimentare cu apă - Sat Valea Adanca	<p>În administrarea SC APAVITAL SA. De la Fundația Omenia Sat Valea Adanca, L = 5.738,9 m</p> <ul style="list-style-type: none"> * L = 2079 m, D = 110 mm pe str. Bazei și str. Ilaș Vodă * L = 338 m, D = 63 mm pe str. Florilor * L = 338 m, D = 63 mm pe str. Nucilor * L = 374 m, D = 63 mm pe str. Îngustă * L = 152 m, D = 63 mm pe str. Bazei 1 * L = 71 m, D = 63 mm pe str. Bazei 2 * L = 300 m, D = 63 mm pe str. Bazei 3 * L = 56.5 m, D = 63 mm pe str. Bazei 4 * L = 373 m, D = 63 mm pe str. Atelienui * L = 310.5 m, D = 63 mm pe str. Vechi * L = 328.5 m, D = 63 mm pe str. Bazei 5 * L = 69 m, D = 63 mm pe str. Bazei și str. Fundat Codreanu * L = 176 m, D = 63 mm pe str. Bazei și str. Bazei 6 * L = 146 m, D = 63 mm pe str. Bazei și str. Bazei 7 * L = 161 m, D = 63 mm pe str. Bazei și str. Bazei 8 * L = 305 m, D = 63 mm pe str. Prumilor * L = 111.4 m, D = 63 mm, catre fam. Buriuc, Drobeta * Cămin apometru D50 - bransament sos Iași - Ciurea nod A * Cămin apometru D25 la intersecția str. Florilor cu str. Bazei nod B * Cămin apometru D25 la intersecția str. Bazei cu str. Nucilor nod C <p>Dat în administrarea SC APAVITAL SA. Sat Valea Adanca, L = 6.810 m</p> <ul style="list-style-type: none"> * L = 1.335 m, PEHD De 225 mm Pn10, de la Rezervor 1500mc la Poarta Verole(de la CA pana la CVGA1);camine:CVGA1, CVGA2, CRD2. * L = 1.765 m, PEHD De 180 mm Pn10 pe str. Costea Voda(de la CVGA1 pana la CVGA9);camine: CVGA7, CVGA8; hidrant H1, H2, H3. * L = 218 m, PEHD De 160mm Pn12 pe DJ 248A (de la CVGA9 pana la CVG2); camine CVGA9, CVG1, CVG2 * L = 753 m, PEHD De 110 mm Pn10 pe str. Debarcaderului (de la pct. L pana la pct. P) vana linie VL4. * L = 315 m, PEHD De 63 mm Pn6 pe str. Fabricii (de la pct. M pana la pct. S) vana linie VL5. * L = 771 m, PEHD De 75 mm Pn10 pe str. Iuga Voda (de la CVGA8 pana la pct.G) * L = 344 m, PEHD De 110 mm Pn10 pe str. Salciei (de la CVGA7 pana la pct.F); camine:CRD1; vana linie VL3. * L = 349 m, PEHD De 110 mm Pn10 pe str. Principală (str. Nucilor - str. Florilor, de la pct. F pana la pct.K), hidrant H5. * L = 326 m, PEHD De 110 mm Pn10 pe str. Principală (str. Florilor-Dj, de la pct. K pana la pct.G); camine: CVG4; hidrant H4; vana linie VL6. * L = 180 m, PEHD De 110 mm Pn10 pe str. Latou Voda (de la pct.G-Pana la pct.O) * L = 454 m, PEHD De 75 mm Pn6 pe str. Florilor(de la pct.K pana la pct. J) <p>Dat în administrarea SC APAVITAL SA. Str. Scolii 300 m</p> <p>Str. Aron Voda 170 m</p> <p>L = 290 m, De=110mm PEHD 100</p>	2013	271,127.08	HCL 13/31.01.2013; HCL 88/19.07.2013
662	1.8.6	Rețea alimentare cu apă Sat Valea Adanca	<ul style="list-style-type: none"> * L = 218 m, PEHD De 160mm Pn12 pe DJ 248A (de la CVGA9 pana la CVG2); camine CVGA9, CVG1, CVG2 * L = 753 m, PEHD De 110 mm Pn10 pe str. Debarcaderului (de la pct. L pana la pct. P) vana linie VL4. * L = 315 m, PEHD De 63 mm Pn6 pe str. Fabricii (de la pct. M pana la pct. S) vana linie VL5. * L = 771 m, PEHD De 75 mm Pn10 pe str. Iuga Voda (de la CVGA8 pana la pct.G) * L = 344 m, PEHD De 110 mm Pn10 pe str. Salciei (de la CVGA7 pana la pct.F); camine:CRD1; vana linie VL3. * L = 349 m, PEHD De 110 mm Pn10 pe str. Principală (str. Nucilor - str. Florilor, de la pct. F pana la pct.K), hidrant H5. * L = 326 m, PEHD De 110 mm Pn10 pe str. Principală (str. Florilor-Dj, de la pct. K pana la pct.G); camine: CVG4; hidrant H4; vana linie VL6. * L = 180 m, PEHD De 110 mm Pn10 pe str. Latou Voda (de la pct.G-Pana la pct.O) * L = 454 m, PEHD De 75 mm Pn6 pe str. Florilor(de la pct.K pana la pct. J) <p>Dat în administrarea SC APAVITAL SA. Str. Scolii 300 m</p> <p>Str. Aron Voda 156 m</p>	2013	318,942.63	HCL 87/19.07.2013;Proccs-verbal receptie 20983 si 20984/26.10.2012; 23106/23.11.2012
663	1.8.6	Extindere sistem de canalizare ape uzate in sat Miroslava	<p>Str. Aron Voda 170 m</p>	2013	136,909.00	HCL 159/19.12.2013; Proccs-verbal receptie 231992/06.11.2013
664	1.8.6	Rețea distribuție apă strada Principală sat Gaureni	<p>L = 290 m, De=110mm PEHD 100</p>	2014	24,810.49	HCL 150/15.09.2014; Cerere 2084/10.09.2014



665	1.8.6	Rețea distribuită apă strădu General Enanțoi Dascale sat Miroslava	Dat in administrarea SC APAVITAL SA. L ~ 150 m, De=63mm PEHD 100 Dat in administrarea SC APAVITAL SA. Sat Horpaz * L=779 m, PEID De 160 mm Pn16, de la subtraversare rau Ezareni pct. L1 pana la pct. O pe str. Principala ; caminie CVA1, CVGA4; hidrant H11 * L=1383m, PEID De 160 mm Pn10 pe str. Iazului (de la pct. O CVGA4 pana la pct. P CVAG6); caminie: CVG4, CVGA7; hidrant H7 * L=246m, PEID De 160 mm Pn10 pe str. Scoții (de la pct. p CVGA6 pana la pct. n CVA05); caminie: CVGA6, CVGA5. * L=610 m, PEID De 75 mm Pn6 pe str. Scoții (de la pct. p CVGA7 pana la pct. r1) * L=530 m, PEID De 75 mm Pn6 pe str. Bisericii (de la pct. r. pana la pct. r1) * L=852 m, PEID De 125 mm Pn10 pe str. Principala (de la pct. o CVGA4 pana la pct. n CVA05); caminie: CVG3; hidrant H5 si H6 * L=454 m, PEID De 160 mm Pn10 pe str. Principala (de la pct. n CVGA5 pana la pct. z CVA2); * L=377 m, PEID De 160 mm Pn10 pe str. Unirii (de la pct. z CVA2 pana la pct. m CVA2); caminie: CVA2, CVA 2' * L=1442 m, PEID De 125 mm Pn10 pe str. Noua (de la pct. L CVA1 pana la pct. m CVA2); caminie: CVG3 CVGA1; hidrant H2, H3,H4. * L=350 m, PEID De 125 mm Pn6 (de la pct. m1 pana la pct. m2); caminie: CVG3 CVGA1; hidrant H2, H3, H4. * L=350 m, PEID De 125 mm Pn6 (de la pct. m1 pana la pct. m2); Sat Valea Adanca * L=644 m, PEID De 110 mm Pn10 de la pct. a pana la pct. b pe str. Veche;; caminie: CVA1; hidrant H6. * L=684 m, PEID De 110 mm Pn10 de la pct. C CVGA3 pana la pct. b' CVA1 pe str. Veche;; caminie: CVGA3, CVG1, CVA1; hidrant H7. * L=415 m, PEID De 110 mm Pn10 pe str. Scoții (de la pct. b pana la pct. b' CVA1); caminie: CVA1; CVG1'. * L=424 m, PEID De 110 mm Pn10 pe str. Imasului (de la pct. e' pana la pct. f); Sat Balcu in lungime de 1665 m str. Haznalei. retea de distributie PEID De 110 mm Pn 10 atm. in lungime de 895m; str. Izvoarelor. retea de distributie PEID De 110 mm Pn 10 atm. in lungime de 332m; str. Viilor. retea de distributie PEID De 110 mm Pn 10 atm. in lungime de 438m.	2014	4.605.69	HCL 156/50.09.2014; cercet 20992/10.09.2014
666	1.8.6	Extindere sistem de alimentare cu apa in localitatile Valea Adanca si Horpaz	* L=1442 m, PEID De 125 mm Pn10 pe str. Noua (de la pct. L CVA1 pana la pct. m CVA2); caminie: CVG3 CVGA1; hidrant H2, H3,H4. * L=350 m, PEID De 125 mm Pn6 (de la pct. m1 pana la pct. m2); caminie: CVG3 CVGA1; hidrant H2, H3, H4. * L=350 m, PEID De 125 mm Pn6 (de la pct. m1 pana la pct. m2); Sat Valea Adanca * L=644 m, PEID De 110 mm Pn10 de la pct. a pana la pct. b pe str. Veche;; caminie: CVA1; hidrant H6. * L=684 m, PEID De 110 mm Pn10 de la pct. C CVGA3 pana la pct. b' CVA1 pe str. Veche;; caminie: CVGA3, CVG1, CVA1; hidrant H7. * L=415 m, PEID De 110 mm Pn10 pe str. Scoții (de la pct. b pana la pct. b' CVA1); caminie: CVA1; CVG1'. * L=424 m, PEID De 110 mm Pn10 pe str. Imasului (de la pct. e' pana la pct. f); Sat Balcu in lungime de 1665 m str. Haznalei. retea de distributie PEID De 110 mm Pn 10 atm. in lungime de 895m; str. Izvoarelor. retea de distributie PEID De 110 mm Pn 10 atm. in lungime de 332m; str. Viilor. retea de distributie PEID De 110 mm Pn 10 atm. in lungime de 438m.	2014	938.821.32	HCL 42/27.02.2014. HCL 17/31.01.2017; Proces-verbal receptie 4629/26.02.2014
667	1.8.6	Extindere sistem de alimentare cu apă in sat Balcu	* L=424 m, PEID De 110 mm Pn10 pe str. Imasului (de la pct. e' pana la pct. f); Sat Balcu in lungime de 1665 m str. Haznalei. retea de distributie PEID De 110 mm Pn 10 atm. in lungime de 895m; str. Izvoarelor. retea de distributie PEID De 110 mm Pn 10 atm. in lungime de 332m; str. Viilor. retea de distributie PEID De 110 mm Pn 10 atm. in lungime de 438m.	2015	148.624.46	HCL 13/29.01.2015; HCL 18/31.12.2017; Proces-verbal receptie 29445/15.12.2014
668	1.8.6	Sistem de alimentare cu apă in sat Miroslava	Str. Ioan Potcoava Voda, sat Miroslava in lungime de 600 m	2015	19.220.59	HCL 14/29.01.2015
669	1.8.6	Extindere sistem de canalizare ape uzate in sat Miroslava	Dat in administrarea SC APAVITAL SA. Str. C-tin Langa 785 m. Str. Fermei 518 m Str. Anton Nița 165 m Str. Dimitrie Buiuculescu 261 m Str. Vasile Alecsandri 107 m Str. Biserica Sf. Nicolai 519 m Str. Elias Saraga 163 m Dati in administrarea SC APAVITAL SA. Retea distribuite Dn 75: Strada Principala Tronson pct 1-9; Dn 75 mm L=300m; Retea distribuite Dn 110: Strada Principala Tronson pct 9-19; Dn 110 mm L=462m; Retea distribuite Dn 125: Strada Principala Tronson pct 95-92-19; Dn 125 mm L=240m; Retea distribuite Dn 160: Sat Horpaz. str. Principala, str. Unirii, str. Noua. Sat Ciurbești. str. Principala-Tronson 92-85-SP; Dn 160 mm; L=1835 m Sat Ciurbești str. Principala Camințe, 5 buc. CVA6; CV1; CVG7; CVA7; CVG8 Retea distribuite Dn 63: Strada Padurii, Tronson pct.23-29-9; L=650 m, Camin PE-CA2 Strada Recea, Tronson pct.30-34-5; L=300 m, Strada Parcului, Tronson pct.35-47-15; L=496 m; C;PE; CVA1, CVA2, CVG1, CVG2 Strada Viilor, Tronson pct.48-55-45; L=380 m; C;PE; CVA3 Strada Imasului, Tronson pct.56-65-47; L=355 m; C;PE; CVA4 Strada Caminului, Tronson pct.77-84-97; L=330 m; C;PE; CA4, CA3, CVA5, CGI Strada Caminului-continuare, Tronson pct.98-100-83; L=145 m.	2.015	477.629.34	HCL 28/25.03.2015; Proces - verbal 23554/08.10.2014
670	1.8.6	Extindere sistem de alimentare cu apă in sat Ciurbești	Strada Caminului-continuare, Tronson pct.98-100-83; L=145 m.	2015	721.163.81	HCL 71/28.05.2015; HCL 19/31.01.2017; Proces - verbal 12082/13.05.2015




<p>Strada Caminului-continuare, Tronson pct.101-104-80; L=115 m; Strada Aleea Rozelor, Tronson pct.105-106-15; L=80 m; Strada Bisericii, Tronson pct.140-144-113; L=130 m; C.PE; CA7 Strada Bisericii, Tronson pct.145-147-128; L=70 m; Strada Necului Hirjan, Tronson pct.167-170-130; L=115 m; Strada Necului Hirjan, Tronson pct.148-167; L=775 m; C.PE; CVGA8, CVG5; Camin beton CVGA9 Strada Izvoarelor, Tronson pct.171-176-167; L=350 m; Retea distributie Dn 75; Strada Tinereului, Tronson pct.19-22; L=123 m; Strada Aleea Rozelor, Tronson pct.66-76-22; L=430 m; C.PE; CVA4, CVG4 Retea distributie Dn 110; Strada Bisericii, Tronson pct.107-113; L=405 m; C.PE; CA5, CVG6, Hidrant H3 Strada Bisericii, Tronson pct.113-130; L=476 m; C.PE; CVG7, Hidrant H4 Strada Tinereului, Tronson pct.19-22; L=850 m; Retea distributie Dn 125; Strada Necului Hirjan, Tronson pct.130-139-92; L=308 m; CAMIN BETON CRP, CVGA6 Dat in administrarea SC APA VITAL SA Lungimea totala de 34630,30 m 1.1.Zona de nord (satete Miroslava, Gaureni, Uricani si Valea Ursului), 19.494,30 m Conducta de injectie, 777 m, Str. Principala, Sat Gaureni, pct. 15-61-82-30, Dn125, PNI6, CVA1,CVGA1,CAAR</p>	<p>Sat Miroslava 3611 m Str. Valea Miroslavei, 2887 m, pct.1-23,30-34B, 1-26,Dn 110,PNI0, CVA1,CVGI,CVGA1,CVA4,CVG2,CRP2,CVA3,CVA2,CVA,CVGI,CA1,HI,H2,HB,HH Str. Mioritei, 314 m, pct.52-18, Dn63, PNI0, CVA4 Str. Fundae Horatii, 410 m, pct.30-46-55, Dn 90, PNI0, CVGI sat Gaureni 2721 m Str. Beldimar, 262 m, pct.1a-3, Dn 63 PNI0,CG1, H3 Str. Beldimar, 405 m, pct.3-10, Dn 110 PNI0 Str. Principala, 789 m, pct.10-30, Dn 110, PNI0, CVGA3,CVGA2,CRP,HI Str. Antonie Ruset Voda 738 m, pct.38-30,Dn.125PNI6,CVGA4,CRP Str. Bisericii, 332 m, pct.31-38,Dn125PNI6,CVGA5,HE Str. Bisericii, 195 m, pct.38-54, Dn63PNI0 Sat Uricani 8600,80 m Str. Via Mare,222 m, pct.134-142, Dn110PNI0, CVGA1,CVGI0,CVGA3,CVA10,HI Str. Via Mare,278 m, pct.142-202-200.5, Dn63PNI0, CA2 Str. Erou Craus Clemente, 190 m,pct.142-147, Dn110PNI0 Str. Erou Craus Clemente, 363,5 m,pct.141-198-198.3, Dn630PNI0,CVG9 Str. Podgoriei,488 m, pct.147-165, Dn110PNI0,CVA4,CVG5,CVA3,HI Str. Podgoriei, 80 m, pct.147-203, Dn110PNI0 Str. Podgoriei, 130 m, pct.206-227-228, Dn63PNI0,CA3 Str. Podgoriei, 120 m, pct.165-165.5, Dn90PNI0 Str. Podgoriei (Ds771), 62 m, pct.a-d, Dn63PNI0 Str. Petracea Mertie, 407 m, pct.159-279-279; Dn63PNI0,CVA6,CVG8,CVA5 Str. Inv. Miron Lupescu, 297 m, pct.262, 1-262-157, Dn63PNI0,CVA7 Str. Preot Turcanu, 556,8 m, pct.203-225, Dn110PNI0,CVG6,CVG5 Str. Padurii, 91 m, pct.233-252, Dn63PNI0 Str. Padurii, 165 m, pct.213-236,Dn90PNI0,CVG15 Str. Padurii, 84 m, pct.232-250,Dn63PNI0 Str. Padurii, 570 m, pct.236-236.13, Dn90PNI0,CVA Str. Eroilor, 566 m, pct.134-106, Dn110PNI0,CV,CVA2,CVGA3,CVA1,CVG2 Str. Bisericii, 635,5 m, pct.133a-174-14, Dn63PNI0,CVA Str. Beldimar 110 m, pct.CVGI-31, Dn125PNI6 Str. Bahului, 425 m, pct.190-187-180, Dn63PNI0,CVG11 Str. Ponoare, 334 m, pct.138-180-180.3, Dn63PNI0,CVG11 Str. Scoarii, 395 m, pct.169-168.6-129a, Dn63PNI0,CVG13 Str. Nucilor, 197 m, pct.265-259-258.5, Dn63PNI0 Str. Fintinii, 60 m, pct.217.1-217.3, Dn63PNI0 Str. Salciimilor, 256 m, pct.257-257.6-257.5 Dn63PNI0,CA Str. Fundae Calcei, 105 m, pct.243,4-244-1, Dn63PNI0,CVG6s Str. Fundae Calcei, 120 m, pct.CVGA6s-248-Dn90PNI0,CVA15</p>	<p>2015</p> <p>2,299,532.02</p>	<p>HCL 202/15.12.2015; HCL 203/31.01.2017; Proces - verbal 32839/15.12.2015</p>
---	---	---------------------------------	--




Extindere sistem de alimentare
cu apă potabilă în comuna
Miroslava în satete Miroslava,
Gaureni, Uricani și Valea
Ursului.

672	1.8.6	Extindere sistem de alimentare cu apă potabilă în comuna Miroslava sat Dancăș	<p>270 m, mDn959.Dn573.Dn973/1.Dn973/2.pct.236-CVG6s.Dn90PN10</p> <p>Extravilan.830 m.De 1209--De1217.pct 106-CVGI.DNI25:PN16</p> <p>Sat Valea Ursului 3784,50 m.</p> <p>Str. Principala(teren reproductiv de-a lungul D1248) - 1585,5 m, Pct.VO-1-18-15-k, Dn110PN10,CVGI, CVA1,CVGR1,CAGR1,CVA2,CVG2,CVG2k,H1,H4</p> <p>Str. Principala(teren reproductiv de-a lungul D1248) - 1248 m, Pct.J-42-29-v',Dn110PN10,CVG5,CVA4,CVG4</p> <p>Str. Mecanizarii . 503 m, pct.29-37.Dn110PN10,CVGA1,CVG3,CVA3,H2,H3</p> <p>Str.Otilia Cazimir. 448 m, pct.K'-a14.Dn110PN10,CVG6,CA3</p> <p>Dat in administrarea SC APAVITAL SA. 1.2. sat Dancas Com Miroslava, 3014 m din care:</p> <p>Extravilan.530 m, De 3304, Tt,B Pct.1-15, Dn110PN10,CVGI, CVG2</p> <p>Str.Princepala, 633 m, Pct.16-34, Dn110PN10,CVGA1,CVG5,H1</p> <p>Str.Princepala, 470 m, Pct.61.2-67-34, Dn90PN10,CVG4,CVA2</p> <p>Str. Seolii. 113 m, Pct.34-36.Dn110, PN10, CVA1,H2</p> <p>Str. Seolii. 425 m, Pct.36-47.Dn63, PN10, CG1</p> <p>Str. Padurea Surda, 505 m, Pct.36-46, Dn.90, PN10,CVG3, CA1</p> <p>Dat in administrarea SC APAVITAL SA. 1.3. Satele Cornesti si Proselnici Com. Miroslava, 12122 m -valoare 1.532.540,95 lei.</p> <p>Conducta de transport 3333 m,din care:</p> <p>Str. Cornesti,Sat Valea Adancea,1030 m, Nrd A-CVG4, Dn160 PN10,CA1,CVGA1,CVGA2,CVGA3</p> <p>De 3084,Sat Valea Adancea,1820 m,CVG4-Nod B, Dn160, PN 16, CVA4, CVA7, CVGA8</p> <p>De 28, Sat Cornesti, 485 m, Nod B erp, Dn125, PN16, CVG9,CVGA10</p> <p>Rețea de distribuite apa:</p> <p>Sat Valea Adancea 450 m</p> <p>Str. Ezereni, Dn450, PN10-450 m</p> <p>Sat Cornesti 3775 m</p> <p>Str.Dimitrie Anghel, 510 m, CRP-Nod C, Dn125, PN10, CRP,CA2,HI</p> <p>Str.Dimitrie Anghel, 858 m, Nod C-Nod D, Dn125, PN10, CVGAI1,CVA19,CVG20,H4,H5,H6</p> <p>Str.Dimitrie Anghel, 858 m, Nod C-Nod D, Dn125, PN10, CVGAI1,CVA19,CVG20,H4,H5,H6</p> <p>Str. Padurea Surda, 800 m, Nod C-Nod J, Dn 110, PN10, CVGA4, CV35,CVG12,CVG13,H2,H3</p> <p>Str. Padurea Surda, 425 m, Nod J-Nord K, Dn 75, PN10, CVG15</p> <p>Str. Dealu Popii, 752 m, Nord J-Nod N,Dn 75, PN10, CVA13</p> <p>Str. Infundata,260 m, Nod J-Nod L, Dn 75, PN10, CVA16, CVG17</p> <p>Str. Infundata,170 m, Nod L-Nod M, Dn 63, PN10</p> <p>Sat Proselnici, 4562 m</p> <p>Str. Theodor Palade, 995 m, Nod D-Nod G, Dn125, PN10,CA3, CVGA21, CVGA22, CVGA23, CVGA21, CVA25, H7,H8,H9</p> <p>Str. Theodor Palade, 123 m, Nod H-Nord I, Dn75, PN10, CVG26</p> <p>Str. Theodor Palade, 104 m, Nod W-Nod I,Dn110 PN10</p> <p>Str. Tei, 210 m, Nod D-Nod O, Dn 63, PN 10</p> <p>Str. Salcamilor, 150 m, Nod E-Nod P, Dn 63, PN10</p> <p>Str. Sf. Nicolae, 145 m, Nod H- Nod T, Dn 63 PN10</p> <p>Str. Padurii, 480 m, Nod F-Nod R, Dn90, PN10, CVGA23</p> <p>Str. Islazului, 556 m, Nod Q-Nod S,Dn75, PN10,CVGA28,CVA29,CVG30</p> <p>Str. Islazului, 205 m, Nod S-Nod T,Dn63, PN10</p> <p>Str. Verde, 49 m, Nod G-sdc5, Dn110, PN10</p> <p>Str. Beletia, 199 m, Nod Z-CVGA34, Dn 63, PN10, CVGA34</p> <p>Str. Varatici, 88 m, CVGA34-Nod Y, Dn63, PN10</p> <p>Str. Movila, 210 m, Nod U-Nord X, Dn63, PN10</p> <p>Str. Invatator Cernescu Vasile, 676 m, sdc5-Nod V,Dn110,PN10, CVG31, CVGA32, CVGA33,CVGA38,H10</p> <p>Str. Invatator Cernescu Vasile, 372 m, Nod W-Nod I, Dn 10, PN10, CVG37</p>	2015	359,083.96	HCL 202/15.12.2015, HCL 203/1.01.2017; Proces - verbal 3284/1/15.12.2015
673	1.8.6	Extindere sistem de alimentare cu apă potabilă în comuna Miroslava , satele Cornesti și Proselnici	<p>Str. Theodor Palade, 995 m, Nod D-Nod G, Dn125, PN10,CA3, CVGA21, CVGA22, CVGA23, CVGA21, CVA25, H7,H8,H9</p> <p>Str. Theodor Palade, 123 m, Nod H-Nord I, Dn75, PN10, CVG26</p> <p>Str. Theodor Palade, 104 m, Nod W-Nod I,Dn110 PN10</p> <p>Str. Tei, 210 m, Nod D-Nod O, Dn 63, PN 10</p> <p>Str. Salcamilor, 150 m, Nod E-Nod P, Dn 63, PN10</p> <p>Str. Sf. Nicolae, 145 m, Nod H- Nod T, Dn 63 PN10</p> <p>Str. Padurii, 480 m, Nod F-Nod R, Dn90, PN10, CVGA23</p> <p>Str. Islazului, 556 m, Nod Q-Nod S,Dn75, PN10,CVGA28,CVA29,CVG30</p> <p>Str. Islazului, 205 m, Nod S-Nod T,Dn63, PN10</p> <p>Str. Verde, 49 m, Nod G-sdc5, Dn110, PN10</p> <p>Str. Beletia, 199 m, Nod Z-CVGA34, Dn 63, PN10, CVGA34</p> <p>Str. Varatici, 88 m, CVGA34-Nod Y, Dn63, PN10</p> <p>Str. Movila, 210 m, Nod U-Nord X, Dn63, PN10</p> <p>Str. Invatator Cernescu Vasile, 676 m, sdc5-Nod V,Dn110,PN10, CVG31, CVGA32, CVGA33,CVGA38,H10</p> <p>Str. Invatator Cernescu Vasile, 372 m, Nod W-Nod I, Dn 10, PN10, CVG37</p>	2015	1,158,646.97	HCL 202/15.12.2015; HCL 203/1.01.2017; Proces - verbal 32840/15.12.2015
674	1.8.6	Extindere rețea apă , canalizare și branșamente pe Strada Pepinerei, Sat Valea Adancea	<p>Dat in administrarea SC APAVITAL SA. Conducta de distribuite apa PE 100, De 160mm, in lungime de 95 m;</p> <p>Rețea de canalizare PVC KG Dn 250mm; in lungime de 725 m, cu 16 camine de vizitare, amplasata pe teren in domeniul public cu Nr. Cadastral 80354</p> <p>PVC Dn 250 mm L=200 m; camine 4 buc CM 22 CM 25</p>	2016	226,978.58	HCL 40/26.02.2016; Proces - verbal 9520/28.03.2016
675	1.8.6	Extindere rețea de canalizare menajeră pe sfârșite Pepinerei, Viet și Ion Vodă cel Viteaz,	<p>Rețea canalizare str Ion Vodă cel Viteaz sat. Miroslava ,tronsoan CM-CM : PVC Dn 250 mm L=622 m; camine 13 buc CM 1 CM 13</p>	2016	227,247.03	HCL 14/12.07.2016; Proces - verbal 9520/28.03.2016



676	1.8.7	comuna Miroszlava	Rețea canalizare str. Pepinierii, sat: Valea Adanca tronson CM-CM : PVC Dn 250 mm L=400 m, camine 8 buc CM 14 CM 21	2016	43,924.65	HCL 14/12.07.2016; Proces - verbal 17062/03.06.2016
677	1.8.6	Extindere rețea de canalizare menajeră pe strada Florilor, sat Miroszlava	Dat in administrarea SC APAVITAL SA. Tronson CM 153 -CM 150 : PVC Dn 250 mm SN4, L=240 m, camine 4 buc CM 150 CM 153	2017	530,537.17	HCL 13/31.01.2017; Proces - verbal 37830/20.12.2016
678	1.8.6	Extindere rețea de alimentare cu apă sat Miroszlava	Dat in administrarea SC APAVITAL SA. Sat. Miroszlava Com. Miroszlava	2017	518,260.16	HCL 14/31.01.2017; Proces - verbal 9520/28.03.2016
679	1.8.6	Extindere sistem de alimentare cu apă în satele Vorovești și Brătuleni	Dat in administrarea SC APAVITAL SA. Str. Pădurii: Conducta: L=765 m, PVC, Dn 250 mm; Camine = 17 buc Str. C-tin Lauga-stația: Conducta L=625 m, PVC, Dn 250 m, Camine= 13 buc Str. C-tin Lauga-dreapta : Conducta L=675 m, PVC, Dn 250 m, Camine= 15 buc Str. C-tin Mavrocordat : Conducta L=674 m, PVC, Dn 250 m, Camine= 15 buc	2017	1,273,865.42	HCL 102/27.04.2017; Proces - verbal 8875/27.03.2017
680	1.8.7	Extindere sistem de canalizare în zona limitrofă a Municipiului Iași-Partea I	Dat in administrarea SC APAVITAL SA. Strada Lajcu Vodă Sat Valea Adanca Colector principal L=913m, ceramica vitrificată, Dn 250 Cămine de vizitare 24 buc Conductă refulare L=961 m PEHD, De 125 Cămine vane 3 buc Cămine racord L=570 m, PVC, De 160 Cămine racord 32 buc Strada Costea Vodă Sat Valea Adanca Colector principal L=243 m, ceramica vitrificată, Dn 250 Colector principal L=243 m, ceramica vitrificată, Dn 250 Cămine de vizitare 5 buc Conductă refulare L=95 m, PVC, De 160 Cămine racord 11 buc Strada Iazului Sat Valea Adanca Colector principal L=733 m, ceramica vitrificată, Dn 250 Colector principal L=733 m, ceramica vitrificată, Dn 250 Cămine de vizitare 16 buc Conductă refulare L=178 m, PEHD, De 125 Cămine vane 1 buc Conductă racord L=199 m, PVC, De 160 Cămine racord 23 buc SPAU 7	2017	1,580,319.32	HCL 115/31.05.2017; Proces - verbal 32710/26.07.2016
681	1.8.6	Extindere rețea de canalizare și racord imobil	Dat in administrarea SC APAVITAL SA. Str. Principala Sat. Valea Adanca Colector de canalizare gravitațional PVC KG SN4 Dn 250mm, L=865m, amplasat pe domeniul public Cămine de vizitare 18 buc, CVI-CV18, din polietilenă, amplasate pe domeniul public Cămin de racord 1 buc, din beton armat CV1, amplasat pe domeniul public	2017	155,060.58	HCL 124/31.05.2017; Adresa 14880/18.05.2017
682	1.8.6	Extindere sistem de alimentare cu apă potabilă sat Brătuleni	Dat in administrarea SC APAVITAL SA, in zona industrială, cu lungimea totală de 2920 m : Tronson T1: PEHD PE100 Pn 10 De 160 mm- 650 m, hidrant H3, H5, camin CVBR1 Tronson T2: PEHD PE100 Pn 10 De 125 mm- 286 m, hidrant H2, H1, vana linie VL1 Tronson T3: PEHD PE100 Pn 10 De 125 mm- 297 m, hidrant H4, vana linie VL2 Tronson T4: PEHD PE100 Pn 10 De 125 mm- 298 m, hidrant H6, vana linie VL4 Tronson T5: PEHD PE100 Pn 10 De 110 mm- 259 m, hidrant H7, vana linie VL5 Tronson T6: PEHD PE100 Pn 10 De 110 mm- 312 m, hidrant H8, H9, vana linie VL6 Tronson T7: PEHD PE100 Pn 10 De 110 mm- 420 m, hidrant H10, camin CVBR2 Tronson T8: PEHD PE100 Pn 10 De 110 mm- 100 m Tronson T9 : PEHD PE100 Pn 10 De 110 mm- 298 m, hidrant H11 , vana linie VL3 Dat in administrarea SC APAVITAL SA. Lungimea totală de 3663 m distribuita astfel: Sat Proselmei 2548 m Str. Cocorilor : PEHD PE100 Pn 10 De 110 mm-1277 m, hidrant H4,H5,H6,H7,H8, camin 2 buc Str. Cocorilor : PEHD PE100 Pn 10 De 110 mm-773 m, hidrant H1,H2,H3, vana linie VS1, VS2 Str. Conacului : PEHD PE100 Pn 10 De 63 mm-130 m, vana linie VS3 Str. Vărateci: PEHD PE100 Pn 10 De 63 mm-50 m, vana linie VS4 Str. Sălcilor: PEHD PE100 Pn 10 De 110 mm-318 m, hidrant H10 vana linie VS5, camin 1 buc Sat Cornesti 485 m Str. Dimitrie Anghel : PEHD PE100 Pn 10 De 110 mm-160 m, hidrant H11, H12, vana linie VS6 Str. Câmpiei : PEHD PE100 Pn 10 De 75 mm-265 m, hidrant H10 vana linie VS7, camin 1 buc	2017	373,895.32	HCL 249/29.11.2017; Proces - verbal 34484/2.11.2017




HCL 105/27.04.2017

683	1.8.13	apa in localitatea Miroslava comuna Miroslava	Str. Infiintata - PEHD PE100 Pn 10 De 63 mm-60 m hidrant H10 vana linie VS10 Str. Ciurbesti 100 m Str. Principala - PEHD PE100 Pn 10 De 75 mm-100 m vana linie VS8 Sat Miroslava 100 m Str. Valea Miroslavei - PEHD PE100 Pn 10 De 110 mm-100 m hidrant H13, H14, vana linie VS9 Sat Uricani 30 m Str. Via Mare - PEHD PE100 Pn 10 De 63 mm-20 m, vana linie VS9 Sat Vorovești 200 m Str. Ion Neculescu - PEHD PE100 Pn 10 De 90 mm-200 m, vana linie VS11 Sat Valea Adanca 200 m Str. Imascului - PEHD PE100 Pn 10 De 110 mm-200 m hidrant H15, H16 vana linie VS12, capin 1 buc	2018	454,100.67	2727129.08.2018
684	1.8.6	Extindere retea alimentare cu apă și bransament imobil, în sat Vorovești comuna Miroslava	Retea de alimentare cu apa PEHD PE100 Pn10 Dn 110 mm, în lungime de 172 m, amplasata pe str. Militari (1 buc. hidrant de incendiu subteran H1 Dn80, 1 buc. vana de linie V1, cu serrar cauciucat Dn 100). Bransamente 15 buc. Dat în administrarea SC APAVITAL SA	2018	28,881.06	HCL 217/29.10.2018; Cererea 30361/24.09.2018; Proces-verbal receptie 165/18.09.2018
685	1.8.6	Extindere retea alimentare cu apă și bransament imobil, în sat Vechi sat Valea Adanca	În lungime de 360 m, pe str. Vechi sat Valea Adanca. Retea PEHD PE100 Pn10 Dn 110 mm. Dat în administrarea SC APAVITAL SA	2019	36,178.88	HCL 31/28.02.2019, Cerere predata 1911/15.01.2019; Proces-verbal receptie 96/12.12.2018
686	1.8.6	Extindere retea alimentare cu apă și bransament imobil, în sat Valea Adanca	Str. Ioan Joldea Vodă sat Valea Adanca. Retea de alimentare cu apă PEHD PE100 Pn10 Dn 110 mm, în lungime de 448 m. Dat în administrarea SC APAVITAL SA	2019	97,065.81	HCL 102/30.05.2019; Cerere predata 8819/22.02.2019; Proces-verbal receptie 1/12.02.2019
687	1.8.6	Extindere retea alimentare cu apă și bransamente pentru imobile locuitori sat Valea Adanca	Str. Trifbului sat Valea Adanca. Retea de alimentare cu apă PEHD PE100 Pn10 Dn 110 mm, în lungime de 74 m. Proces - verbal receptie 12389/18.03.2019. Dat în administrarea SC APAVITAL SA	2019	7,848.89	HCL 101/30.05.2019; Cerere predata 12389/18.03.2019; Proces - verbal receptie 12389/18.03.2019
688	1.8.7	Extindere retea canalizare în vederea racordării la canalizare a imobilelor situate în sat Miroslava	În vederea racordării la canalizare a imobilelor din satul Miroslava. Retea de canalizare gravitațională PVC-KG SN8 Dn 250 mm, în lungime de 76 m, amplasată pe str. C-tin Mavrocorlat; 3 buc. cămine de vizitare din beton. Dat în administrarea SC APAVITAL SA	2019	45,095.91	HCL 103/30.05.2019; Cerere predata 5764/05.02.2019; Proces - verbal receptie 30134/11.10.2018
689	1.8.13	Extindere retea de apă și canalizare în localitatea Valea Ursului	Str. Mihail Sadoveanu: retea apă PEHD PE100 Pn 10 Dn 110 mm, lungimea 483m, 2 buc hidranți incendiu subteran H1 H2 Dn 80mm, vana Dn100; retea canalizare PVC KG SN4 Dn 250mm lungimea 489 m, 10 buc cămine vizitare din beton CV1-CV10. Str. Ionel Teodorescu: retea apă PEHD PE100 Pn 10 Dn 110 mm, lungimea 454 m, 1 buc hidrant incendiu subteran H3 Dn 80 mm; retea canalizare PVC KG SN4 Dn 250mm lungimea 460 m, 9 buc cămine vizitare din beton CV11, CV12, CV27-CV33. Str. Ion Creanga: retea apă PEHD PE100 Pn 10 Dn 110 mm, lungimea 380 m, 1 buc hidrant incendiu subteran H4 Dn 80 mm; retea canalizare PVC KG SN4 Dn 250mm lungimea 386 m, 9 buc cămine vizitare din beton CV13-CV17, CV23-CV26. Str. Emil Racovița: retea apă PEHD PE100 Pn 10 Dn 110 mm, lungimea 195 m; retea canalizare PVC KG SN4 Dn 250mm lungimea 201 m, 5 buc cămine vizitare din beton CV18-CV22.	2021	837,426.00	HCL 21/25.02.2021; Cerere predata 38180/11.09.2019; Proces-verbal receptie 1/26.08.2019
690	1.8.7	Extindere retea canalizare și racorduri în strada Prunilor localitatea Valea Adanca	Retea de canalizare PVC KG SN4 Dn 250mm, lungimea 324 m, 12 buc cămine de vizitare din beton C1-C12, 5 buc racorduri la canalizare PVC KG SN4 Dn 200 mm L-5m	2021	125,019.00	HCL 21/25.02.2021; Cererea 12396/18.03.2019; Proces-verbal receptie 12396/18.03.2019
691	1.8.7	Extindere retea canalizare și racorduri în strada Bazei localitatea Valea Adanca	Retea de canalizare PVC KG SN4 Dn 250mm, lungimea 496 m, 13 buc cămine de vizitare din beton CV8-CV20	2021	8,857.00	HCL 21/25.02.2021; Cererea 12393/18.03.2019; Proces-verbal receptie 12393/18.03.2019
692	1.8.6	Extindere retea de apă și bransament pe strada Bazei în localitatea Valea Adanca	Retea de alimentare cu apă PEHD PE100 Pn10 DE 200mm în lungime de 1280m, 12 buc hidrant de incendiu	2021	17,850.00	HCL 21/25.02.2021; Proces-verbal receptie 29993/12.07.2019
693	1.8.7	Extindere retea canalizare și racorduri imobile în localitatea Valea Adanca	Dat în administrarea SC APAVITAL SA. Pe strada Principala retea de canalizare gravitațională PVC-KG SN4 Dn 250 mm în lungime de 591 m, cămine de racord C6-C21, pe strada Livezilor, retea de canalizare gravitațională PVC-KG SN4 Dn 250 mm în lungime de 193 m, cămine de racord C5-C22.	2021	233,887.00	HCL 41/25.02.2021; Cererea 3593/27.01.2021; Proces-verbal receptie 9/20.01.2021
694	1.8.7	Extindere retea de canalizare și racord imobil pe strada Bazei sat Valea Adanca	Dat în administrarea SC APAVITAL SA. Imobil cu Nr. Cadastral 76754 retea de canalizare gravitațională PVC-KG SN8 Dn 250 MM , cu lungimea de 172 m, 5 bucăți cămine de vizitare cu capace carosabile din fontă.	2021	83,416.00	HCL 56/31.03.2021; Proces - verbal receptie 1/12.04.2019



703	1.8.7	Inființare rețea de colectare ape uzare în satele Proselinici, Cornesti și Dancas	Canalizare gravitațională :conducță PVC D250 SN8 . 13.387 m, conducță PVC D 315 SN8 – 4 m, cămine de vizitare pe rețeaua de canalizare – 344 bucăți; conducță PVC D250 SN8 – 913 mcămine de vizitare pe rețeaua de canalizare - 35 bucăți Canalizare pompata :7 buc. SPAU, conducță de rețulare PEHD, PE100, DN10 – 702 m, conducță de rețulare PEHD, PE100, DN10 – 1.910 m, conducță de rețulare PEHD, PE100, DN10 – 2.328 m. Rețeaua este distribuită astfel : sat Ciurbești, SPAU 1, canalizare gravitațională 3.666 m, canalizare pompată 689 m Sat Cornesti, SPAU 2, SPAU 3, canalizare gravitațională 6.480 m, canalizare pompată 2.509 m Sat Proselinici, SPAU 4, SPAU 5, canalizare gravitațională 2.454 m, canalizare pompată 700 m Sat Dancas, SPAU 6, canalizare gravitațională 2.034 m, canalizare pompată 1381 m Sat Balciu, SPAU 7, canalizare gravitațională 4 m	2022	10,154,078.75	Contract finanțare PNLD2 nr. 1532 / 23.03.2018 înregistrat la UAT cu nr. 7349 / 13.03.2018; Autorizație construire 363 / 19.05.2019; Proces-verbal Recepție 28066 / 29.04.2022; HCL 140 / 30.05.2022; HCL 187 / 30.06.2022
704	1.7.1.2	Rețele electrice de iluminat public	Rețele electrice Iluminat Public, com. Miroslava. Modernizate în anii 2018- 2019; 2021, cu un total de 907 corpuri de iluminat și 23 puncte de aprindere, distribuite astfel : sat Miroslava 150 corpuri iluminat și 3 puncte de aprindere, sat Florpaz 112 corpuri iluminat și 3 puncte de aprindere, sat Valea Adâncă 243 corpuri iluminat și 6 puncte de aprindere, sat Valea Ursului 26 corpuri iluminat și 1 punct de aprindere, sat Balciu 23 corpuri iluminat și 1 punct de aprindere, sat Brătuleni 17 corpuri iluminat , sat Ciurbești 42 corpuri iluminat și 1 punct de aprindere, sat Cornesti 77 corpuri iluminat și 1 punct de aprindere, sat Dancas 23 corpuri iluminat și 1 punct de aprindere, sat Gaureni 27 corpuri iluminat și 2 puncte de aprindere, sat Proselinici 33 corpuri iluminat și 1 punct de aprindere, sat Urceni 77 corpuri iluminat și 1 punct de aprindere, sat Vorovești 55 corpuri iluminat și 2 puncte de aprindere	2012	795,188.49	HCL 53 / 26.04.2012; Proces - verbal 442/05.07.2018; 32659/02.08.2019 ;36907/03.09.2019; Proces-verbal recepție 2130/30.08.2021; HCL 292/21.12.2021
705	1.7.1.2	Extindere rețea electrică și de iluminat public	Extindere rețea electrică 0,4 kv și rețea de iluminat public în sat Proselinici com. Miroslava în lungime de 1.440 m	2014	250,317.51	HCL 102/26.06.2014; Proces - verbal 13156/12.06.2014
706	1.7.1.2	Extindere rețea electrică și de iluminat public	Extindere rețea electrică 0.4 kv și rețea de iluminat public în sat Vorovești com. Miroslava în lungime de 1.452 m	2014	263,987.96	HCL 198/27.01.2014; Proces - verbal 27718/26.11.2014; În administrarea AC Eon Moldova Distribuție
707	1.7.1.2	Extindere rețea electrică de joasă tensiune	Extindere rețea electrică de joasă tensiune în sat Miroslava, str. Viilor pe o lungime de 500 m conductor forșadat T2X1R 50x3x95mmp, 3 stâlpi beton SE10, 10 stâlpi beton SE 4	2016	55,719.22	HCL 37/26.02.2016; Proces-verbal recepție 41907/15.02.2016; În administrarea AC Eon Moldova Distribuție
708	1.7.1.2	Extindere rețea de iluminat public în comuna Miroslava	Str. Bazei sat Valea Adâncă, 500 m; 14 stâlpi metalici, Str. Scolii sat Valea Adâncă 180m; pe stâlpi de rețele de distribuite existente, echipati cu 11 corpuri de iluminat, Str C-in Langa sat Miroslava 123 m; 2 stâlpi din beton tip SE4 și 18 corpuri de iluminat pe stâlpi existenți.	2016	122,312.72	HCL 61/03.10.2016; Proces-verbal recepție 25236/18.08.2016
709	1.7.1.2	Extindere rețea electrică și de iluminat public	Sat Ciurbești com Miroslava	2017	111,077.92	HCL 2/30.01.2018
710	1.7.1.2	Extindere iluminat public	Str. Iazului sat Valea Adâncă. Lungime rețea 120 m, corpuri de iluminat montate pe stalp SE4=3 buc, stalpi beton SE4=3 buc	2018	16,332.08	HCL 260/20.12.2018; Proces-verbal recepție 38935/03.12.2018
711	1.7.1.2	Extindere rețea electrică	JT și MT pe str. Ioan Joldea Vodă sat Valea Adâncă Conductor NFA2X50+3x70 MMP, LEA 0.4 Kv, PTA6 Valea Adâncă str Ioan Joldea Vodă EXT, JT, lungime rețea : 110 m (Stalp SE10-2 buc și Stalp SE4-1 buc)	2019	19,550.78	HCL 7/31.01.2019; Proces-verbal recepție 433/02.07.2018
712	1.7.1.2	Rețea de iluminat public	Adresa Str a Ciprian Porumbescu sat Cornesti, conductor aerian NFA2X 500L- AL+3X16- 1790.20 m, punct de aprindere man/aut IL P 2PL TRIF In=63A -- 1 buc.	2019	23,109.76	HCL 65/28.03.2019; Proces-verbal recepție 938/05.12.2018; HCL 75/31.03.2022
713	1.9.3	Aducțiune gaze	Aducțiune gaze sat Miroslava-Liceul Agricol	2012	204,154.38	HCL 53 / 26.04.2012
714	1.9.3	Aducțiune gaze	Aducțiune gaze Comuna Miroslava - Rețea de repartitie gaze naturale de presiune medie cu lungimea de 10.756 m; Rețea de distribuție gaze net cu presiune redusă cu lungimea de 1400m ; statia de reglare de sector SRS Miroslava capacitatea 500 N mc/h	2013	1,946,426.73	HCL 26/23.01.2014; Proces - verbal 20001.03.2007-Proces - verbal 42/18.01.2010
715	1.3.7.2	Semnalizare intersecții	Sat Miroslava-intersecția str. Mihail Kogălniceanu cu DJ 248A. Rețea de semnalizare subterană LES cu cablu semnalizare de tip CSYY, 8 camine de tragere, 1 buc automat de dirijare a circulației, 8 stâlpi semaforici metalici cu cutie de joncțiune încorporată, instalație împănantare, 4 semafoare de vehicule cu LED , 8 semafoare pietoni cu LED , instalație împănantare de Pt= 0,500 KW, Ps =0,260 KW, Ur=1x220 V, Fu=50 hZ , factor de putere cos φ=0,95 (neutral)	2017	106,833.12	HCL 104/27.04.2017; Proces-verbal recepție 11108/12.04.2017





716	1.3.7.2	Semnalizare intersecții	Sat Valea Adanca-intersecția str. Principala din loc. Valea Adanca Com. Miroslava și Fundac Ofeleane din Municipiul Iași. Rețea de semnalizare subterană LES cu cablu, semnalizare de tip CSYY, 7 camere de tragere, 1 buc automat de dirijare a circulației, 8 stalpi semaforici metalici cu cutie de joncțiune incorporată, instalație împănțare, 6 semafoare de vehicule cu LED, 8 semafoare pietoni cu LED, instalație împănțare de Pt= 0,590 KW, Ps=0,290 KW, Un=1x220 V, Fu=50 Hz, factor de putere cos φ=0,95 (neutral)	2017	117,516.33	HCL 104/27.04.2017; Proces-verbal receptie 11110/12.04.2017
717	1.3.25	Semnalizare intersecții	Sat Horpaz -intersecția DJ 248 km 5+380 cu DC 39 km 0. Rețea de semnalizare subterană LES cu cablu semnalizare de tip CSYY, 8 camere de tragere, 6 stalpi semaforici metalici cu cutie de joncțiune incorporată, 4 semafoare de vehicule cu LED, 8 semafoare pietoni cu LED, instalație împănțare de Pt= 0,420 KW, Ps= 0,230 KW, Un=1x220 V, Fu=50 Hz, factor de putere cos φ=0,95 (neutral)	2017	66,313.34	HCL 234/29.01.2017; Proces-verbal receptie 32345/16.10.2017
718	1.6.2	Dispensar uman sat Miroslava	Construcție 116,72 mp, gard 118 m cu L=100m și înălțimea medie 1,5 m. La S-DJ 248A, la N-scoala, E-DS 672 și V proprietate particulară. Situată în CV 13, parcela P 387.C. Construcție modernizată în anul 2011	2006	166,880.00	HCL 152/31.10.2010; Legea 213/1998
719	1.5.9	Platformă gunoi	Sat Balcu, platforma betonată 34x33x3, bazin de stocare 8,5x8,5x1,5. Proiect "Controlul Integrat al Poluarii cu Nutrienți"	2012	1,372,457.54	HCL 72/29.11.2012; Proces-verbal receptie 2/07.12.2011;
720	1.6.2	ABROGAT conf. HCL 67 / 30.03.2023 și Referat de aprobare nr. 320 / 27.01.2023 - Stadion sat Uricani (Gazon artificial pe suprafața de 7140 mp, tribune cu 480 locuri, 2 banchi tehnice; valoare = 1229433,08 lei)		2014	-	HCL 54/30.04.2013; HCL 26/23.01.2014; Proces verbal receptie 20278/15.12.2010 (vestiari); HCL 67 / 30.03.2023
721	1.6.3.2	ABROGAT conf. HCL 67 / 30.03.2023 și Referat de aprobare nr. 320 / 27.01.2023 - Împrejmuire stadion Uricani (Saul Uricani) 68 m; fundatie beton 0,2x0,2x0,5 m; 84 stalpi metalici 50x30 mm, plasa zincata 1,5x2 m; valoare=18314,25 lei)		2014	-	HCL 26/23.01.2014; pv 13795/31.08.2011 (extindere); HCL 67 / 30.03.2023
722	1.6.3.2	Împrejmuire blocuri sat Miroslava	Centru sat Miroslava	2014	2,298.34	HCL 26/23.01.2014
723	1.2.7	Adăpost câini comunitari	Sat Balcu	2016	105,550.00	HCL 41/28.02.2017
724	1.6.2	ABROGAT conf. HCL 67 / 30.03.2023 și Referat de aprobare nr. 320 / 27.01.2023 - Stadion Uricani 2 - sat Uricani; valoare = 372236,57 lei		2017	-	HCL 41/28.02.2017; HCL 67 / 30.03.2023
725	1.6.3.2	ABROGAT conf. HCL 67 / 30.03.2023 și Referat de aprobare nr. 320 / 27.01.2023 - Împrejmuire stadion Uricani 2 - sat Uricani; valoare = 35650,39 lei)		2017	-	HCL 41/28.02.2017; HCL 67 / 30.03.2023
726	1.6.2	ABROGAT conf. HCL 67 / 30.03.2023 și Referat de aprobare nr. 320 / 27.01.2023 - Vestiari stadion Uricani (Str. Bahlu, regim de înălțime P+1, se=226,46 mp, sd= 452,92 mp, su parter =184,56 mp, su mansarda= 186,23 mp, structura din pereti portanti din zidărie de caramida înaltă cu stalpi și centuri din beton armat, acoperis tip șarpanta din lemn cu înveltoare din tabla. Declarație certificată energetică. Categoriile de importanță C, clasa de importanță III, gradul de rezistență la foc II; valoare = 631420 lei)		2017	-	HCL 143/29.06.2017; Proces-verbal receptie 1673707.06.2017; HCL 67 / 30.03.2023
727	1.6.2	Stadion sat Balcu	Sat Balcu	2017	621,683.74	HCL 26/23.03.2005; HCL 41/28.02.2017
728	1.3.25	Parcare sala sport sat Miroslava	În sat Miroslava, parcela T56	2017	11,826.31	HCL 41/28.02.2017
729	1.5.1.1	Rampa descarcare/transfer deșeurii	Sat Balcu. Nr. Cadastral 62038. Platforma betonată 24x29 mp. T 67, parcela P3083. Vecinătăți la N și E drum, la V adapostul de câini comunitari, la S pasune Balcu	2018	111,370.00	HCL 2/30.01.2018; Proces-verbal receptie 11405/19.04.2017
730	1.6.2	Dispensar veterinar sat Balcu	Construcție 71,88 mp, situată în sat Balcu intravilan, CV 2, parcelele CC13/2, CC6, CC7, AS/1. Vecini: N-drum, la S și E-primația veche, la V proprietăți particulare	1968	42,590.00	HCL 27/10.08.1999; HCL 79/24.06.2015 ; CF 83348
731	1.3.7.2	Trotuar sat Miroslava	Amplasate de-a lungul DJ 248 A, lungimea 2871,10 m	2022	1,015,929.81	Proces - verbal receptie 25982/18.06.2021; HCL 72 / 31.03.2022
732	1.3.7.2	Trotuar sat Valea Ursului	Amplasate de-a lungul DJ 248 A, lungimea 2519,20 m	2022	891,410.10	Nr. cadastral 92226 și 92232; Proces - verbal receptie 25982/18.06.2021; HCL 72 / 31.03.2022
733	9.2.1.1.1	Abrogat conf. HG 48 / 2007 pentru completarea și modificarea HG 1354 / 2001 (Pasune sat Valea Adanca: "Suprafața I ha, Situată în T66, parcela P2968/25/25); val. de inventar = 395848 lei"		1991	-	Legea nr. 18 / 1991; HG 1354 / 2001; HG 48 / 2007
734	9.2.1.1.1	Teren	Teren aferent școlii sat Brătuțeni, cu suprafața 50000 mp, extravilan din care 46581 mp arabil și 3419 mp fânețe, situat în T6, A 260/1, F263/1.	2017	742,215.00	Legea educației naționale nr. 1 / 2011 abrogată și republicată cu Legea învățământului preuniversitar nr. 198 / 2023; Titlu de proprietate nr. 274793 / 2017; HCL 191 / 28.09.2017.
735	9.2.1.1.1	Teren	Teren aferent școlii sat Uricani, cu suprafața totală de 30000 mp, situată în T 5 - parcela: P 85/2/3 = 21000 mp; în T 6 - parcela: P 95 /4 = 9000 mp, vecinătăți: Nord - ferma Liliac, Est - P4 85, S - biseria Uricani, Vest - De 75	1970	445,329.00	Legea învățământului nr. 84 / 1985 abrogată și republicată cu Legea educației naționale nr. 1 / 2011 abrogată și republicată cu Legea învățământului preuniversitar nr. 198 / 2023; Titlu de proprietate nr. 198 / 2023; Titlu de proprietate nr. 86090 / 19.02.2004


736	9.2.1.1.1	Teren	Teren aferent școlii sat Uricani, cu suprafața de 20000 mp, extravilan, situat în T 8 - parcela: P 358/62	2002	296.886,00	Legea educației naționale nr. 1 / 2011 abrogată și republicată cu Legea învățământului preuniversitar nr. 198 / 2023; Titlu de proprietate nr. 85447 / 17.04.2002; HCL 57 / 30.04.2015
737	9.2.1.1.1	Teren	Teren aferent școlii sat Gaureni cu suprafața de 93700 mp, extravilan, situat în T8 - parcela: P 358/61	2002	927.273,94	Legea educației naționale nr. 1 / 2011 abrogată și republicată cu Legea învățământului preuniversitar nr. 198 / 2023; Titlu de proprietate nr. 85489 / 27.05.2002; HCL 57 / 30.04.2015
738	9.2.1.1.1	Teren	Teren aferent școlii sat Cornesti cu suprafața de 20000 mp, extravilan. Situat în T46, L 2074/1	2010	197.924,00	Legea educației naționale nr. 1 / 2011 abrogată și republicată cu Legea învățământului preuniversitar nr. 198 / 2023; Titlu de proprietate nr. 274591 / 26.04.2010; HCL 57 / 30.04.2015
739	9.2.1.1.1	Teren	Teren aferent școlii sat Cornesti, cu suprafața de 50000 mp, extravilan. Situat în T46, L 2074/5	2010	494.810,00	Legea educației naționale nr. 1 / 2011 abrogată și republicată cu Legea învățământului preuniversitar nr. 198 / 2023; Titlu de proprietate nr. 274591 / 26.04.2010; HCL 57 / 30.04.2015
740	9.2.1.1.1	Teren	Teren aferent școlii sat Cornesti, cu suprafața de 14883 mp, extravilan. Situat în T46, L 2074/7	2010	147.285,14	Legea educației naționale nr. 1 / 2011 abrogată și republicată cu Legea învățământului preuniversitar nr. 198 / 2023; Titlu de proprietate nr. 274591 / 26.04.2010; HCL 57 / 30.04.2015
741	9.2.1.1.1	Teren	Teren intravilan sat Miroslava cu suprafața de 2 mp, situat în T 28, parcela Cc 1255/15 (trece și prin DC 1253), amplasat pe str. Mioriei. Intravilan extins conf. PUG. La dispoziția SC APAVITAL SA-SPAU1	2020	119,00	HCL 16/28.01.2021; CF 94653
742	9.2.1.1.1	Teren	Teren intravilan sat Miroslava cu suprafața de 2 mp, situat în T 30, parcela Cc 1557/15, amplasat pe str. Fundac-Horia. Intravilan extins conf. PUG. La dispoziția SC APAVITAL SA-SPAU2	2020	119,00	HCL 16/28.01.2021; CF 95114
743	9.2.1.1.1	Teren	Teren intravilan sat Miroslava cu suprafața de 2 mp, situat în T 54, parcela Cc 2536/1/15, amplasat pe str. George Toproeanu (De 2536/2). Intravilan extins conf. PUG. La dispoziția SC APAVITAL SA-SPAU3	2020	119,00	HCL 16/28.01.2021; CF 94704
744	9.2.1.1.1	Teren	Teren intravilan sat Miroslava cu suprafața de 2 mp, situat în T 54, parcela Cc 2536/1/6, amplasat pe str. Stadionului. Intravilan extins conf. PUG. La dispoziția SC APAVITAL SA-SPAU4	2020	119,00	HCL 16/28.01.2021; CF 94689
745	9.2.1.1.1	Teren	Teren sat Baloiu cu suprafața de 2 mp, situat în Sector 0, parcela Cc 116/15, amplasată pe str. Izvoarelor. La dispoziția SC APAVITAL SA-SPAU5	2020	89,00	HCL 16/28.01.2021; CF 94677
746	9.2.1.1.1	Teren	Teren intravilan sat Baloiu cu suprafața de 2 mp, situat în T 60, parcela Cc 2735/15 (trece și prin L 2758), amplasat pe str. Biserica Sf. Neculia. Intravilan extins conf. PUG. La dispoziția SC APAVITAL SA-SPAU6	2020	89,00	HCL 16/28.01.2021; CF 94660
747	9.2.1.1.1	Teren	Teren intravilan sat Miroslava cu suprafața de 2 mp, situat în T 37, parcela Cc 2629/2/15 (trece și prin De 2594/2), amplasat pe str. General Emenoiu Dascalu. Intravilan extins conf. PUG. La dispoziția SC APAVITAL SA-SPAU7	2020	119,00	HCL 16/28.01.2021; CF 94654
748	9.2.1.1.1	Teren	Teren intravilan sat Valea Adanca cu suprafața de 2 mp, situat în T 63, parcela Cc 2932/15 (trece și prin De 2940), amplasat pe str. Veche. Intravilan extins conf. PUG. La dispoziția SC APAVITAL SA-SPAU8	2020	89,00	HCL 16/28.01.2021; CF 94770
749	9.2.1.1.1	Teren	Teren intravilan sat Valea Adanca cu suprafața de 2 mp, situat în T 63, parcela Cc 2890/15 (trece și prin A 2968), amplasat pe str. Cornesti. Intravilan extins conf. PUG. La dispoziția SC APAVITAL SA-SPAU9	2020	89,00	HCL 16/28.01.2021; CF 94676
750	9.2.1.1.1	Teren	Teren intravilan sat Valea Adanca cu suprafața de 2 mp, situat în T 66, parcela Cc 3021/15 (trece și prin L 3018). Intravilan extins conf. PUG. La dispoziția SC APAVITAL SA-SPAU10	2020	89,00	HCL 16/28.01.2021; CF 94683
751	9.2.1.1.1	Teren	Teren intravilan sat Valea Adanca cu suprafața de 2 mp, situat în T 64, parcela Cc 2942/15 (trece și prin De 2941), amplasat pe str. Veche. Intravilan extins conf. PUG. La dispoziția SC APAVITAL SA-SPAU11	2020	89,00	HCL 16/28.01.2021; CF 94656
752	9.2.1.1.1	Teren	Teren intravilan sat Horpaz cu suprafața de 2 mp, situat în T 67, parcela Cc 3125/15 (trece și prin A 3127), amplasat pe str. Școlii. Intravilan extins conf. PUG. La dispoziția SC APAVITAL SA-SPAU12	2020	99,00	HCL 16/28.01.2021; HCL 240/28.10.2022; CF 95088
753	9.2.1.1.1	Teren	Teren intravilan sat Horpaz cu suprafața de 2 mp, situat în T 80, parcela Cc 3133/15, amplasat pe str. Nouă. Intravilan extins conf. PUG. La dispoziția SC APAVITAL SA-SPAU13	2020	99,00	HCL 16/28.01.2021; CF 94690






754	9.2.1.1.1	Teren	Teren intravilan sat Horpaz cu suprafața de 2 mp, situat în T 80, parcela Cc 3759/1/15, amplasat pe str. Independenței, intravilan exims conf. PUG.La dispoziția SC APAVITAL SA-SPAU14	2020	99.00	HCL 16/28.01.2021; CF 94691
755	9.2.1.1.1	Teren	Teren intravilan sat Horpaz cu suprafața de 2 mp, situat în T 67, parcela Cc 3131/1/15, amplasat pe str. Izului	2020	99.00	HCL 16/28.01.2021, CF 94655
756	9.2.1.1.1	Teren	Teren cu suprafața de 100 mp(fosta groapa de gunoi), situat în T62, P 2829	1991	4,453.29	Domeniul public cf. Legii 18/1991
757	9.2.1.1.1	Teren	Teren cu suprafața de 200 mp(fosta groapa de gunoi), situat în T31, P 1652	1991	8,906.58	Domeniul public cf. Legii 18/1991
758	9.2.1.1.1	Teren	Teren intravilan sat Prosechini cu suprafața de 5000 mp, situat în CV 8, P261	1991	74,221.50	Domeniul public cf. Legii 18/1991
759	9.2.1.1.1	Teren	Teren sat Vaiea Ursului cu suprafața de 106900 mp, situat în T57, A 25316/251/5	2011	793,427.84	HCL 21/07.07.2016; HCL 3/31.01.2019
760	9.2.1.1.1	Teren	Teren cu suprafața de 200 mp, din care 100 mp în T30 parcela IPD (1618/1) cu Nr. Cadastral vechi 4831, și 100 mp în T28 parcela IF (1296/3) cu Nr. Cadastral vechi 4821	2011	1,484.43	HCL 80/26.05.2011; CF 66025 Miroslova (Nr. Vechi: CF 6277 și Cadastral 4831); CF 71505 Miroslova (Nr. Vechi: CF 6158 și Cadastral 4821)
761	9.2.1.1.1	Teren	Teren sat Balciu cu suprafața de 100 mp, situat în T 62, parcela IDR (3312/1), CF 71502 Miroslova (Nr. Vechi: CF 6149 și Cadastral 4826)	2011	4,453.29	HCL 80/26.05.2011; HCL 91/25.04.2019; CF 71502 Miroslova (Nr. Vechi: CF 6149 și Cadastral 4826)
762	9.2.1.1.1	Teren	Teren sat Balciu cu suprafața de 2500 mp, situat în T 62, parcela 1A (2878/2) cu Nr. Cadastral vechi 4824, teren aferent rezervorului de 1500 mc din sat Balciu	2011	111,332.25	HCL 80/26.05.2011; CF 66151 Miroslova (Nr. Vechi: CF 6322 și Cadastral 4824)
763	9.2.1.1.1	ABROGAT conf. HCL 129 / 29.06.2023, Act de dezmembrare 1007 / 15.05.2023 și Reforțat de aprobare nr. 2190 / 23.05.2023 ("Teren cu suprafața de 100 mp, situat în T 72, parcela IP (3300/1), cu Nr. Cadastral vechi 4818") - val. inv. 989.62 lei		2011	-	HCL 80/26.05.2011; CF 66024 Miroslova (Nr. Vechi: CF 6273 și Cadastral 4818); Act de dezmembrare 1007 / 15.05.2023; HCL 129 / 29.06.2023
764	9.2.1.1.1	Teren	Extravilan - comuna Miroslova, suprafața de 90 mp, T 72 - parcela IP (3300/1), categoria de folosință -pășune; Nr. Cadastral 97878	2011	890.66	Act de dezmembrare 1007 / 15.05.2023; HCL 129 / 29.06.2023; CF 97878 Miroslova
765	9.2.1.1.1	Abrogat conf. HCL 146 / 31.07.2023 (Teren: "Extravilan - comuna Miroslova, suprafața de 10 mp, T 72 - parcela IP (3300/1), categoria de folosință - pășune, Nr. Cadastral 97879", valoare inv. = 98.96 lei)		2011	-	Act de dezmembrare 1007 / 15.05.2023; HCL 129 / 29.06.2023; HCL 146 / 31.07.2023; CF 97879 Miroslova
766	9.2.1.1.1	Teren	Teren cu suprafața de 100 mp, situat în T 47, parcela IP (2144), cu Nr. Cadastral vechi 4825	2011	4,453.29	HCL 80/26.05.2011; CF 66024 Miroslova (Nr. Vechi: CF 6060 și Cadastral 4825)
767	9.2.1.1.1	Teren	Teren cu suprafața de 100 mp, situat în T 81, parcela IP (3737/1), cu Nr. Cadastral vechi 4828	2011	10,885.82	HCL 80/26.05.2011; CF 71769 Miroslova (Nr. Vechi: CF 6257 și Cadastral 4828)
768	9.2.1.1.1	Teren	Teren cu suprafața de 100 mp, situat în T66, parcela ICC (3044/1), cu Nr. Cadastral vechi 4830	2011	10,885.82	HCL 80/26.05.2011; CF 71504 Miroslova (Nr. Vechi: CF 6157 și Cadastral 4830)
769	9.2.1.1.1	Teren	Teren cu suprafața de 100 mp, situat în T 54, parcela IP (2519/1) cu Nr. Cadastral vechi 4827	2011	4,453.29	HCL 80/26.05.2011; CF 71781 Miroslova (Nr. Vechi: CF 6333 și Cadastral 4827)
770	9.2.1.1.1	Teren	Teren cu suprafața de 100 mp, situat în T 17, parcela IP (704/2) cu Nr. Cadastral vechi 4819	2011	1,484.43	HCL 80/26.05.2011; CF 71390 Miroslova (Nr. Vechi: CF 6059 și Cadastral 4819)
771	9.2.1.1.1	Teren	Teren cu suprafața de 100 mp, situat în T 24, parcela IP (1052/1) cu Nr. Cadastral vechi 4822	2011	1,484.43	HCL 80/26.05.2011; CF 66022 Miroslova (Nr. Vechi: CF 6276 și Cadastral 4822)
772	9.2.1.1.1	Teren	Teren intravilan sat Miroslova cu suprafața de 730 mp, cu suprafața de 0,073 ha, Situat în CV 13, P 593/100/2	2013	43,345.36	HCL 81/27.06.2013
773	9.2.1.1.1	Teren	Teren intravilan sat Miroslova cu suprafața de 222 mp, cu suprafața de 0,0222 ha, Situat în CV 13, CC 654/100/2	2013	13,181.74	HCL 81/27.06.2013
774	9.2.1.1.1	Teren	Teren cu suprafața de 156 mp, situat în T60, A 2724/100/26	2013	16,981.88	Domeniul public cf. Legii 18/1991
775	9.2.1.1.1	Teren	Teren extravilan comuna Miroslova, cu destinația forestieră, suprafața de 38,44 ha, Situat în T78, parcelele F3601, A3602, PD 3603, DE 3604, F 3605, A 3606, F 3607, A 3608, A 3609, A 3610, A 3611, PD 3612, PD3617, A 3618, A 3619, F 3620, DE 3624, F 3626, PD 3627, PD3628, A3629, PD3630, P3631, A3632, PD3633, F3634, PD3635, A 3636, P3637	2014	2,853,074.46	HCL 124/31.07.2014
776	9.2.1.1.1	Teren	Teren cu suprafața de 270 mp, situat în CV 2, parcela L10/10	2015	16,031.84	HCL 156/29.10.2015
777	9.2.1.1.1	Teren	Teren neproductiv cu suprafața de 1486 mp, amplasat de-a lungul DJ 248A, parcela DC 2047/10/4	2015	11,029.31	HCL 57 / 30.04.2015; CF 95115
778	9.2.1.1.1	Teren	Suprafața de 2758 mp, amplasată în intravilan exims conform PUG sat Miroslova, parcela 0, parcela 2047/10/5 categoria de folosință "neproductiv", intabulată Nr. Cadastral 95335	2015	20,470.30	HCL 57/30.04.2015; HCL 13/27.01.2022; CF 95335
779	9.2.1.1.1	Teren	Suprafața de 227 mp, amplasată în intravilan exims conform PUG sat Miroslova, categoria de folosință "neproductiv", intabulată Nr. Cadastral 95336	2015	1,684.83	HCL 57/30.04.2015; HCL 140/28.06.2018; HCL 13/27.01.2022; CF 95336


780	9.2.1.1.1	Teren	Suprafața de 10.031 mp., din care 8.537 mp amplasată în intravilan extins conform PUG sat Miroslava și 1.494 mp amplasată în extravilan comuna Miroslava, categoria de folosință "reproductiv", intabulat în Nr. Cadastral 95337	2015	74,451.58	HCL 57/30.04.2015; HCL 140/28.06.2018; HCL 13/27.01.2022; CF 95337
781	9.2.1.1.1	Teren	Teren intravilan sat Ciurbești cu suprafața de 11127 mp, situat în T78, parcelele A 3680/100/1/2, P 371/9/2, P 371/8/2, HC 371/6/2, A3728 (trece și prin P3730), A 3727 (trece și prin P3726), amplasat între nr. cad. 78512 și laz Ciurbești, Direcția Ape Prud.	2016	385,402.56	HCL 74/28.04.2016
782	9.2.1.1.1	Teren	Teren intravilan sat Urzicani cu suprafața de 50 mp, situat în T9, parcela C-4099/136/1	2016	2,226.65	HCL 79/27.10.2016
783	9.2.1.1.1	Teren	Intravilan conform PUG sat Valea Ursului cu suprafața de 40 mp (în vederea amplasării unui post de transformare S.C. DELGAZ-GRID S.A), Situat în T 43, parcela A 2036/100/3	2018	1,385.47	HCL 53/28.02.2018
784	9.2.1.1.1	Teren	Intravilan conform PUG sat Valea Adanca cu suprafața de 80 mp (în vederea amplasării postului de transformare PTAB 5 de pe str. Vechie). Situat în T 64 parcela A 2957/100/3	2018	8,708.66	HCL 111/31.05.2018
785	9.2.1.1.1	Teren	Teren intravilan sat Horpaz cu suprafața de 18 mp, destinat amplasării unui post de transformare de către SC DELGAZ GRID SA în zona intersecției str. Independenței cu str. Holdetilor din satul Horpaz. Situat în T80, parcela A3759/60/20	2018	890.66	HCL 140/28.06.2018
786	9.2.1.1.1	Teren	Teren neproductiv, intravilan sat Proslinici, cu suprafața de 15796 mp, amplasat de-a lungul DJ 248, tarlaou 0, parcela DC 2047/10/1	2018	117,240.28	HCL 57/30.04.2015, HCL 140/2018; CF 92303; 92210; 92226; 92292 Miroslava
787	9.2.1.1.1	Teren	Teren neproductiv, amplasat de-a lungul DJ 248A, identificat în tarlaou 0 - parcelele DC 2047/10/2/1, DC 2047/10/2/2 și DC 2047/10/2/3, cu suprafața totală din acte = 16661 mp, măsura = 16561 mp compusa din: * suprafața de 5015 mp intabulata cu Nr. Cadastral 92293; * suprafața de 1963 mp intabulata cu Nr. Cadastral 92211 (contine și parcela DC 2047/10/2/2 cu suprafața de 15 mp - amplasament post transformare Delgaz Grid); * suprafața de 274 mp intabulata cu Nr. Cadastral 92217; * suprafața 1781 mp intabulata cu Nr. cadastral 97407; * suprafața de 12 mp intabulata cu Nr. cadastral 97408; * suprafața de 1923 mp intabulata cu Nr. cadastral 97409; * suprafața de 4876 mp intabulata cu Nr. Cadastral 92232 (contine și parcela DC 2047/10/2/3 cu suprafața de 7 mp - amplasament Hibb - SC RCS&RDS SA); * suprafața de 717 mp intabulata cu Nr. Cadastral 98252.	2015	123,660.44	HCL 57 / 30.04.2015; HCL 261 / 20.12.2018; HCL 16 / 28.01.2021; HCL 106 / 31.05.2023; HCL 162 / 31.08.2023; CF 92211 Miroslava, CF 92293 Miroslava; CF 92217 Miroslava, CF 92232 Miroslava; CF 98252 Miroslava; CF 97407 Miroslava; CF 97408 Miroslava; CF 97409 Miroslava.
788	9.2.1.1.1	Teren	Neproductiv, amplasat de-a lungul DJ 248 A, vecinătăți Nord și Sud - proprietăți particulare, Est - Municipiul Iași, Vest - domeniul public al UAT, cu suprafața totală de 9969 mp, compusă din: * Suprafața de 2828 mp, amplasată în intravilan extins conf. PUG - sat Găureni, tarlaou 0 - parcela N 2047/10/3/1; Nr. cadastral 97875; * Suprafața de 84 mp, amplasată în intravilan extins conf PUG - sat Găureni, tarlaou 0 - parcela N 2047/10/3/1; Nr. cadastral 97813; * Suprafața de 2591 mp, amplasată în intravilan extins conf. PUG - sat Miroslava, tarlaou 0 - parcela N 2047/10/3/1, vecinătăți Nord - proprietăți particulare, Est - numărul cadastral 98718, Sud - Drum Județean 248A, Vest - domeniul public al UAT; Nr. cadastral 98719; * Suprafața de 4466 mp, amplasată în intravilan extins conf. PUG - sat Miroslava, tarlaou 0 - parcelele N 2047/10/3/1 și N 2047/10/3/1/10, Nr. cadastral 97814. * Abrogat conf. HCL 245 / 29.11.2023 - "Suprafața de 507 mp, amplasată în intravilan extins conf. PUG - sat Miroslava, tarlaou 0 - parcela N 2047/10/3/1, vecinătăți Nord - proprietăți particulare, Est - strada Mihail Kogălniceanu, Sud - Drum Județean 248A, Vest - numărul cadastral 98719; Nr. cadastral 98718"	2015	73,991.41	Act de dezmembrare nr. 2599 / 02.11.2023; HCL 57 / 30.04.2015; HCL 140 / 28.06.2018; HCL 289 / 21.11.2021; HCL 244 / 29.11.2023; HCL 245 / 29.11.2023; CF 97875 Miroslava, CF 97813 Miroslava; CF 98718 Miroslava; CF 98719 Miroslava; CF 97814 Miroslava
789	9.2.1.1.1	Teren	Teren neproductiv cu suprafața de 506 mp, amplasat de-a lungul DJ 248A, parcela DC 2047/10/3/2	2018	3,755.61	HCL 57 / 30.04.2015; HCL 140 / 28.06.2018
790	9.2.1.1.1	Teren	Teren neproductiv cu suprafața de 243 mp, amplasat de-a lungul DJ 248A, parcela DC 2047/10/3/3	2018	1,803.58	HCL 57 / 30.04.2015; HCL 140 / 28.06.2018
791	9.2.1.1.1	Teren	Sat Ciurbești, intravilan conform PUG tarlaou 78, parcela 1A, suprafața 126 mp, cu destinația cale de acces, vecinătăți la Sud și Vest proprietăți particulare, la Nord și Est șoseaua de centură a municipiului Iași Segment de drum colector de pe șoseaua de centură a municipiului Iași, în dreptul localității Ciurbești	2018	4,364.22	HCL 140/28.06.2018; HCL 262 / 22.12.2020; Contract donatie 3460/30.05.2018, CF 846/46 Miroslava
792	9.2.1.1.1	Teren	Teren aferent școlii sat Miroslava cu suprafața de 6,5 ha La V-DE2504/1, S-biserica Balciu, N-A2503/20, E-304/1. Situat în T6, P2503/19	2004	3.859.518.00	Legea învățământului nr. 84 / 1995 abrogată și republicată cu Legea educației naționale nr. 1 / 2011 abrogată și republicată cu Legea învățământului preuniversitar nr. 198 / 2023; Titlu de propr. nr. 86182/2004
793	9.2.1.1.1	Teren	Teren aferent școlii sat Valea Ursului cu suprafața de 3030 mp, La V-DE2533; S.-DE2533; N.-DI2047; E-biserica, situat în T54, P2536/6/1	2004	74,666.83	Legea învățământului nr. 84 / 1995 abrogată și republicată cu Legea educației naționale nr. 1 / 2011 abrogată și republicată cu Legea învățământului preuniversitar nr. 198 / 2023; Titlu de proprietate nr. 274429 / 2008; CF 60951 Miroslava




794	9.2.1.1.1	Teren	Suprafata 4,0179 ha, liceul agricol, intravilan com. Miroslava. Situat in T54, A. 2536/25/1/4	2013	2,385,716.52	Legea educatiei nationale nr. 1 / 2011 abrogata si republicata cu Legea invatamantului preuniversitar nr. 198 / 2023; HCL. 43 / 30.04.2013; HCL 37 / 2015
795	9.2.1.1.1	Teren	Suprafata de 4,73 ha, situat in T54, parcela A 2536/25/1/4/1	2015	2,808,541.56	HCL 37 / 30.04.2015
796	9.2.1.1.1	Teren	Sat Miroslava, intravilan conform PUG, suprafata de 45 mp, categoria de folosinta arabii, tarlaua 54, parcela A1(2536/1/1/1)	2013	2,671.97	Legea educatiei nationale nr. 1 / 2011 abrogata si republicata cu Legea invatamantului preuniversitar nr. 198 / 2023; HCL. 43 / 30.04.2013; HCL 155 / 31.07.2018; HCL 200 / 27.09.2018; CF86494 Miroslava
797	9.2.1.1.1	Teren	Nr. Cadastral 85316, Suprafata 45 mp, liceul agricol, intravilan sat Miroslava, lot 2 (amplasament post transformare SC DELGAZ GRID SA). Situat in T54, A. 2536/1/1/1/2	2013	2,671.97	Legea educatiei nationale nr. 1 / 2011 abrogata si republicata cu Legea invatamantului preuniversitar nr. 198 / 2023; HCL 43/30.04.2013; HCL 10/2018; HCL 69 / 30.03.2018; CF 85316
798	9.2.1.1.1	Teren	Intravilan sat Miroslava cu suprafata de 168 mp, CV 14, parcela Ce 1(6703), cu Nr. Cadastral 89952, in vecinatatea primariei	2020	9,975.37	HCL 16/28.01.2021; CF 89952 Miroslava
799	9.2.1.1.1	Teren	Intravilan sat Miroslava, cu suprafata de 3092 mp, situat in CV 14 parcelele Ce 665/11, Ce 667/2, Ce 670/10, A 669 si T 56, parcela Ce 2593/266/5, numarul cadastral 89952 (provenit din alipirea Nr. Cadastral 89776, 89765, 89791, 89777 si 89810)	2019	183,594.30	HCL 81/27.06.2013; HCL 16/28.01.2021; CF 89952 Miroslava
800	9.2.1.1.1	Abrogat - HCL 14 / 28.01.2016 (lei)	Nr. Cadastral 63960. Suprafata de 7424 mp. (cai de acces). Situat in T14; - valoare de inv. = 110204.08	2010	-	Act de dezmembrare nr. 2970 / 02.09.2010; HCL 173 / 28.10.2010; HCL 14 / 28.01.2016; CF 63960 Miroslava
801	9.2.1.1.1	Abrogat - HCL 14 / 28.01.2016 (Teren)	Nr. Cadastral 64329. Suprafata de 3391 mp (cai de acces). Situat in T15; - valoare de inv. = 83895.04 (lei)	2010	-	Act de dezmembrare nr. 2970 / 02.09.2010; Act de dezmembrare nr. 3196 / 21.09.2010; HCL 173 / 28.10.2010; HCL 14 / 28.01.2016; CF 64329 Miroslava
802	9.2.1.1.1	Teren	Nr. Cadastral 72839, teren extravilan comuna Miroslava in suprafata de 728 mp, amplasat in T67, avand categoria de folosinta "arabil", are destinatia drum	2013	5,403.33	HCL 26/ 23.01.2014; Contract donatie 495/06.02.2013; CF 72839
803	9.2.1.1.1	Teren	Sat Balciu cu suprafata de 587 mp. Nr. cadastral 66339. Terenul pe care este construit rezervorul din beton de 500 mc din satul Balciu suprafata construita 138 mp, imprejmuit, (dat in administrare catre SC APAVITAL SA - HCL 87/2016). Situat in tarlaua 61.	2016	26,140.81	HCL 86/2016; HCL 138/25.07.2019; HCL 219/26.11.2020; CF nr. 66339 Miroslava
804	1.6.32	Imprejmuire aductiune apa	Imprejmuire rezervor beton 500 mc sat Balciu Nr. cadastral 66339	2010	15,815.16	HCL 12/2013
805	9.2.1.1.1	Teren	sat Balciu cu suprafata de 71 mp; Nr. Cadastral 67975 Terenul pe care este construit hidroforul din satul Balciu. Situat in T 56	2016	3,161.84	HCL 86/19.05.2016; CF 67975
806	9.2.1.1.1	Teren	Intravilan sat Cornesti cu suprafata de 16342 mp. Suprafata provenita din Nr. Cadastral 78491, situat in T74, destinat cailor de acces pentru terenurile concesionate astfel: Nr. Cadastral 79417 - 5127 mp - HC; Nr. Cadastral 79418 - 5464 mp din care P (4495 mp) si DR (969 mp), Nr. Cadastral 79419 - 2748 mp din care P (2306 mp) si DR (442 mp); Nr. Cadastral 79420 - P 3003 mp	2016	566,032.95	HCL 19/07.07.2016, HCL 10/31.01.2017, CF 79418, CF 79417 Miroslava, CF 79419
807	9.2.1.1.1	Abrogat conf. HCL 94 / 27.04.2023 (Teren)	"Intravilan conf. PUG sat Valea Adanca cu suprafata de 638 mp, compusa din: 316 mp cu Nr. Cadastral 81312 si 322 mp cu Nr. Cadastral 81363", valoare de inv. = 82079.08 (lei)	2016	-	Contract donatie nr. 4520 / 17.06.2016; HCL 36 / 31.08.2016; HCL 94 / 27.04.2023; CF 81312 Miroslava; CF 81363 Miroslava
808	9.2.1.1.1	Teren	sat Ciurbesti intravilan extins conform PUG, cu suprafata de 203 mp (formata din urmatoarele suprafete: 157 mp cu Nr. Cadastral 81927 parcela 1A si 46 mp cu Nr. Cadastral 81928)	2016	7,031.25	HCL 79/27.10.2016; Contract donatie 7590/06.10.2016; CF 81927, CF 81928 Miroslava
809	9.2.1.1.1	Teren	Adresa Comuna Miroslava sat Miroslava intravilan conform PUG, suprafata 86 mp, categoria de folosinta arabii, tarlaua 54, parcela 1A	2016	5,106.44	HCL 36/31.08.2016; Contract donatie 4967/05.07.2016; CF 81483 Miroslava
810	9.2.1.1.1	Teren	Com. Miroslava sat Cornesti intravilan conf. PUG, suprafata 576 mp, categoria de folosinta pasune, tarlaua 74, parcela 1P, Nr. Cadastral 79434.	2017	31,351.16	HCL 180/31.08.2017; CF 79434 Miroslava, Dat in administrare D.G.A.S.P.C. - HCL 207/26.10.2017
811	9.2.1.1.1	Teren	Com. Miroslava sat Cornesti intravilan conf. PUG, suprafata 621 mp, categoria de folosinta pasune, tarlaua 74, parcela 1P, Nr. Cadastral 79462.	2017	33,800.47	HCL 180/31.08.2017; CF 79462 Miroslava, Dat in administrare D.G.A.S.P.C. - HCL 207/26.10.2017
812	9.2.1.1.1	Teren	Com. Miroslava sat Cornesti intravilan conf. PUG, suprafata 665 mp, categoria de folosinta pasune, tarlaua 74, parcela 1P, Nr. Cadastral 79478.	2017	36,195.35	HCL 180/31.08.2017; CF 79478 Miroslava, Dat in administrare D.G.A.S.P.C. - HCL 207/26.10.2017



813	9.2.1.1.1	Teren	Sat Cornesti cu suprafata de 500 mp, Nr. Cadastral 77229 Situat in T74, parcela P 3337/15 in vederea construirii unei case de tip familial, in administrarea D.G.A.S.P.C Iasi	2018	27,214.55	HCL 111/31.05.2018;HCL 125/31.05.2018; CF 77229
814	9.2.1.1.1	Teren	Sat Cornesti cu suprafata de 513 mp, Nr. Cadastral 79428 Situat in T74 in vederea construirii unei case de tip familial, in administrarea D.G.A.S.P.C Iasi	2018	27,922.13	HCL 111/31.05.2018;HCL 125/31.05.2018; CF 79428
815	9.2.1.1.1	Teren	Sat Cornesti cu suprafata de 525 mp, Nr. Cadastral 79465 Situat in T74 in vederea construirii unei case de tip familial, in administrarea D.G.A.S.P.C Iasi	2018	28,575.28	HCL 111/31.05.2018;HCL 125/31.05.2018; CF 79465
816	9.2.1.1.1	Teren	Comuna Miroslava sat Cornesti - intravilan conform PUG, suprafata 8502 mp, categoria de folosinta pasune, tarlaua 74, parcela IP	2018	462,756.21	HCL 128/21.06.2018; CF 79415 Miroslava
817	9.2.1.1.1	Teren	Abrogat conf. HCL 67 / 30.03.2023 si Referat de aprobare nr. 320 / 27.01.2023 (Teren - Com. Miroslava sat Uricani intravilan conform PUG, suprafata 53.659 mp, categoria de folosinta pasune, ape curgatoare (10000 mp) neproductiv (2050 mp), tarlaua 16, parcelele P 688/51/2 HB 696/51/2, P 697/51/4, P 699/51, 689; Nr. Cadastral 82376 - valoare = 2389590.88 lei)	2018	-	HCL 128/21.06.2018; HCL 67 / 30.03.2023; CF 82376 Miroslava - Stadion Uricani
818	9.2.1.1.1	Teren	Sat Valea Adincea cu suprafata de 100 mp, T 64, parcela P 2950; Nr. Cadastral 61243 (nr. vechi 4832); CF 61243 (nr. vechi 6061). Terenul este amplasat in capatul Str. Imasului, cu destinatia amplasare staie de pompare.	2019	4,454.00	HCL 91/25.04.2019; CF 61243 Miroslava
819	9.2.1.1.1	Teren	Intravilan sat Horpaz, cu suprafata de 100 mp, identificat in T 66 - parcela: IP (3058/1), categoria de folosinta pasune, vecinatati Nord - drum, Est - DJ 248, Vest si Sud - azul Jezareni (Statul Romani - Administratia Baznală Ape Prut Bărlad), Nr. Cadastral 66021	2011	10,885.82	HCL 80 / 26.05.2011; CF 66021 Miroslava
820	9.2.1.1.1	Teren	Intravilan extins conf. PUG - sat Valea Ursului, tarlaua 43, parcela 1(2036/2/25), suprafata 110 mp, vecinatati la Nord, Est si Vest proprietati particulare, la Sud drumul DE 2036/100/1, destinatia cale de acces. Reprezintă cola indiviza din strada Popilor; Nr. Cadastral 81186	2020	2,474.05	Contract donatie nr. 3051 / 16.06.2020; Contract donatie nr. 4052 / 25.08.2022; HCL 262 / 22.12.2020; HCL 283 / 28.10.2022; CF 81186 Miroslava
821	9.2.1.1.1	Teren	Suprafata 16 mp, T 17, parcela P 7022, extravilan comuna Miroslava, latimea 4 m, lungimea 4m, vecinatati la Nord, Est, Vest, Sud - strada Mironiei-De 1300.	2021	158.34	HCL 159/29.07.2021, In administrarea Apelor Romane si ABA Prut Barlad - amplasament sirena S, PB 046 (HCL 187/31.08.2021)
822	9.2.1.1.1	Teren	Suprafata 16 mp, T 28, parcela 1259/20, intravilan extins conform PUG sat Miroslava, comuna Miroslava, cu latimea de 4,5 m, lungimea de 4,24 m, vecinatati la Nord, Est si Vest pasunea comunală P 702, la Sud - strada Eroilor-numerul cadastral 92015	2021	158.34	HCL 159/29.07.2021; In administrarea Apelor Romane si ABA Prut Barlad - amplasament sirena S PB 049 (HCL 187/31.08.2021)
823	9.2.1.1.1	Teren	Suprafata 44.724 mp, Nr. Cadastral 90803 sat Miroslava intravilan extins conform PUG - liceul agricol, tarlaua 54,	2013	2,655,585.89	HCL 43/30.04.2013; Legea educatiei nationale nr. 1 / 2011 abrogata si republicata cu Legea invatamantului preuniversitar nr. 198 / 2023; HCL 155/31.07.2018; HCL 200/27.09.2018; HCL 235/27.11.2018; HCL 262 / 22.12.2020; HCL 16/28.01.2021; CF 90803
824	9.2.1.1.1	Teren	Suprafata 120.000 mp, Nr. Cadastral 90997 sat Miroslava intravilan extins conform PUG - liceul agricol, tarlaua 54,	2013	7,125,264.00	Act de dezmembrare nr. 3431 / 02.07.2020; HCL 43/30.04.2013; Legea educatiei nationale nr. 1 / 2011 abrogata si republicata cu Legea invatamantului preuniversitar nr. 198 / 2023; HCL 155/31.07.2018; HCL 200/27.09.2018; HCL 235/27.11.2018; HCL 262 / 22.12.2020; HCL 16/28.01.2021; CF 90997
825	9.2.1.1.1	Teren	Suprafata 78.656 mp, Nr. Cadastral 90998 sat Miroslava intravilan extins conform PUG - liceul agricol, tarlaua 54,	2013	4,670,373.04	Act de dezmembrare nr. 3431 / 02.07.2020; HCL 43/30.04.2013; Legea educatiei nationale nr. 1 / 2011 abrogata si republicata cu Legea invatamantului preuniversitar nr. 198 / 2023; HCL 155/31.07.2018; HCL 200/27.09.2018; HCL 235/27.11.2018; HCL 262 / 22.12.2020; HCL 16/28.01.2021; CF 90998
826	9.2.1.1.1	Teren	Suprafata 3.294 mp, Nr. Cadastral 90471 sat Miroslava intravilan extins conform PUG - liceul agricol, tarlaua 54,	2013	195,588.50	HCL 43/30.04.2013; Legea educatiei nationale nr. 1 / 2011 abrogata si republicata cu Legea invatamantului preuniversitar nr. 198 / 2023; HCL 155/31.07.2018; HCL 200/27.09.2018; HCL 235/27.11.2018; HCL 16/28.01.2021; CF 90471




827	9.2.1.1.1	Teren	Suprafața 8.868 mp, Nr. Cadastral 89517 sat Mirosiava intravilan extins conform PUG - liceul agricol, tarlăua 54,	2013	526,557.01	HCL 43/30.04.2013; Legea educației naționale nr. 1 / 2011 abrogată și republicată cu Legea învățământului preuniversitar nr. 198 / 2023; HCL 155/31.07.2018; HCL 200/27.09.2018; HCL 235/27.11.2018; HCL 16/28.01.2021; CF 89517
828	9.2.1.1.1	Teren	Suprafața 2.095 mp, Nr. Cadastral 89984 sat Mirosiava intravilan extins conform PUG - liceul agricol, tarlăua 54,	2013	124,395.23	HCL 43/30.04.2013; Legea educației naționale nr. 1 / 2011 abrogată și republicată cu Legea învățământului preuniversitar nr. 198 / 2023; HCL 155/31.07.2018; HCL 200/27.09.2018; HCL 235/27.11.2018; HCL 16/28.01.2021; CF 89984
829	9.2.1.1.1	Teren	Suprafața 3.978 mp, Nr. Cadastral 89985 sat Mirosiava intravilan extins conform PUG - liceul agricol, tarlăua 54,	2013	236,202.50	HCL 43/30.04.2013; Legea educației naționale nr. 1 / 2011 abrogată și republicată cu Legea învățământului preuniversitar nr. 198 / 2023; HCL 155/31.07.2018; HCL 200/27.09.2018; HCL 235/27.11.2018; HCL 16/28.01.2021; CF 89985
830	9.2.1.1.1	Teren	Suprafața 2.357 mp, Nr. Cadastral 89986 sat Mirosiava intravilan extins conform PUG - liceul agricol, tarlăua 54,	2013	139,952.06	HCL 43/30.04.2013; Legea educației naționale nr. 1 / 2011 abrogată și republicată cu Legea învățământului preuniversitar nr. 198 / 2023; HCL 155/31.07.2018; HCL 200/27.09.2018; HCL 235/27.11.2018; HCL 16/28.01.2021; CF 89986
831	9.2.1.1.1	Teren	Suprafața 2.665 mp, Nr. Cadastral 89987 sat Mirosiava intravilan extins conform PUG - liceul agricol, tarlăua 54,	2013	158,240.24	HCL 43/30.04.2013; Legea educației naționale nr. 1 / 2011 abrogată și republicată cu Legea învățământului preuniversitar nr. 198 / 2023; HCL 155/31.07.2018; HCL 200/27.09.2018; HCL 235/27.11.2018; HCL 16/28.01.2021; CF 89987
832	9.2.1.1.1	Teren	Suprafața 9.450 mp, Nr. Cadastral 89988 sat Mirosiava intravilan extins conform PUG - liceul agricol, tarlăua 54	2013	561,114.54	Legea educației naționale nr. 1 / 2011 abrogată și republicată cu Legea învățământului preuniversitar nr. 198 / 2023; HCL 43/30.04.2013; HCL 155/31.07.2018; HCL 200/27.09.2018; HCL 235/27.11.2018; HCL 16/28.01.2021; CF 89988 Mirosiava
833	9.2.1.1.1	Teren	Suprafața 1.264 mp, Nr. Cadastral 90473 sat Mirosiava intravilan extins conform PUG - liceul agricol, tarlăua 54,	2013	75,052.78	Act de dezmembrare nr. 1979 / 23.04.2020; HCL 43/30.04.2013; Legea educației naționale nr. 1 / 2011 abrogată și republicată cu Legea învățământului preuniversitar nr. 198 / 2023; HCL 155/31.07.2018; HCL 200/27.09.2018; HCL 235/27.11.2018; HCL 16/28.01.2021; CF 90473
834	9.2.1.1.1	Teren	Suprafața 333 mp, Nr. Cadastral 87153 sat Mirosiava intravilan extins conform PUG - liceul agricol, tarlăua 54	2013	19,772.61	HCL 43/30.04.2013; Legea educației naționale nr. 1 / 2011 abrogată și republicată cu Legea învățământului preuniversitar nr. 198 / 2023; HCL 155/31.07.2018; HCL 200/27.09.2018; HCL 235/27.11.2018; HCL 16/28.01.2021; CF 87153
835	9.2.1.1.1	Teren	Teren cu suprafața de 680 mp, intravilan extins conf. PUG sat Valea Adanca, T. 63, parcela F. 2932/5 (trece și prin A. 2933, DC 2940 și zona necadastrată), vecinată: la Nord proprietari particulare (cu numerele cadastrale 78487, 74114), la Est strada Veche sat Valea Adanca, la Vest proprietari particulare (cu numerele cadastrale 74114, 969), la Sud proprietate particulară (Nr. Cadastral 969)	2021	23,552.96	HCL 240/28.10.2021; CF 96301 Mirosiava
836	9.2.1.1.1	Teren	Teren cu suprafața de 58.202 mp, intravilan conf. PUG sat Mirosiava, tarlăua 54, parcelele 2536/76, 2536/100, 1(2536/11/1), număntul cadastral 90819	2018	3.455.871.79	HCL 200/27.09.2018; HCL 261/20.12.2018; HCL 43/30.04.2013; Legea educației naționale nr. 1 / 2011 abrogată și republicată cu Legea învățământului preuniversitar nr. 198 / 2023; HCL 155/31.07.2018; HCL 200/27.09.2018; HCL 235/27.11.2018; HCL 16/28.01.2021; CF 90819; HCL 240/28.10.2021




837	9.2.1.1.1	Teren	Teren cu suprafața de 123, 928 mp. (cota indiviză din suprafața totală de 2812 mp cu destinația drum) amplasat în intravilan conform PUG, Sat Valea Adâncă, inițialul Nr. Cadastral 71030 înscris în cartea funciară numărul 71030, vecinătăți la Nord - numărul cadastral 88920, la Sud - strada Pepinierii, la Est și la Vest proprietăți particulare.	2021	4,292.46	HCL 16/28.01.2021, Contract de donație 7063/28.10.2019; CF 71030
838	9.2.1.1.1	Teren	Teren cu suprafața de 6522 mp, amplasat în intravilan conform PUG, Sat Valea Adâncă (cu destinația drum), inițialul Nr. Cadastral 88920 înscris în cartea funciară numărul 88920, vecinătăți la Nord - municipiul Iași, la Sud - numărul cadastral 71030 la Est și la Vest proprietăți particulare.	2021	225.900.56	HCL 16/28.01.2021, Contract de donație 7063/28.10.2019; CF 88920
839	9.2.1.1.1	Teren	Suprafața 2524 mp, amplasare - intravilan extins conform PUG sat Valea Adâncă, iarțaua 63, parcela Cc 291/4/2X trece și prin De 2909, Cc 2908), vecinătăți: Nord, Est, Sud - proprietăți particulare, Vest - strada Ocolavian Cotescu sat Valea Adâncă	2021	87,423.03	HCL 127/31.05.2021, CF 93984 Miroslava
840	9.2.1.1.1	Teren	Suprafața 5405 mp (lot 2), identificat în iarțaua 30, parcela A 1511/100/2, A 1505/100/2 (trece și prin De 1506), intravilan extins sat Miroslava, vecinătăți: Nord - numărul cadastral 75976, Est - drumul De 1506/1, Sud - lot 1, la Vest drumul DR 1506; Nr. cadastral 98708	1991	320,933.77	HCL 27/10.08.1099; HCL 147/2013, HCL 55/2016; HCL 224/14.10.2021; CF 98708 Miroslava
841	9.2.1.1.1	Teren	Suprafața de 649 mp, Nr. Cadastral 94455; situat în intravilan sat Valea Adâncă, vecinătăți la Nord proprietăți particulare, la Est strada Costea Vodă, la Sud drum proprietate particulară, la Vest parte joasă domeniul public Miroslava și proprietăți particulare	2015	83,494.24	HCL 201/15.12.2015; HCL 193/10.10.2019; Contract de schimb 2617/30.05.2008, CF 70801 Miroslava; HCL 224/14.10.2021
842	9.2.1.1.1	Teren	Suprafața de 489 mp, Nr. Cadastral 94456, situat în intravilan sat Valea Adâncă, vecinătăți la Nord strada Costea Vodă, la Est proprietăți particulare și strada Costea Vodă, la Sud strada Debarcaderului, la Vest proprietăți particulare și numărul cadastral 94455 domeniul public Miroslava.	2015	62,910.14	HCL 201/15.12.2015; HCL 193/10.10.2019; Contract de schimb 2617/30.05.2008, CF 70801 Miroslava; HCL 224/14.10.2021
843	9.2.1.1.1	Teren	Suprafața 20 mp, intravilan extins conform PUZ sat Miroslava, Nr. Cadastral 92055, Cartea Funciară nr. 92055	2022	989.00	HCL 74/31.03.2022, Contract donație 881/22.02.2022, CF nr. 92055 Miroslava
844	9.2.1.1.1	Teren	Suprafața 1157 m, extravilan comuna Miroslava, iarțaua 54, parcela F 2473/1 (trece și prin A 2474), vecinătăți: la Nord rezerva CLFF Miroslava, la Est numărul cadastral 84928-De 3312, la Sud Numărul Cadastral 78242-Universitatea de Științele Vieții "Ion Ionescu de la Brad", la Vest Șoseaua de centură.	2022	1.00	HCL 65/31.03.2022
845	9.2.1.1.1	Teren	Intravilan extins conform PUG - sat Valea Adâncă, suprafața 931 mp, în T 64 - parcela P 2593/103 (trece și prin Hc 2952, P 2948), vecinătăți: Nord - str. Imașului, Est și Sud - proprietăți particulare, Vest - drum public; teren neînprejmuit	2022	1.00	HCL 113 / 29.04.2022, CF 98208 Miroslava
846	9.2.1.1.1	Teren	Suprafața 4787 mp, intravilan extins conform PUG sat Balciu, T 55, parcela I(2588/10), categoria de folosință - arabil, vecinătăți: la Nord, Est și Vest - proprietăți particulare, la Sud - drumul DC 3312; Nr. cadastral 94819	2022	316,479.00	Contract donație nr. 3011 / 28.06.2022, HCL 189 / 27.07.2022, CF 94819
847	9.2.1.1.1	Teren	Suprafața 164 mp, intravilan extins conform PUG sat Ciurbești, având categoria de folosință - arabil, Nr. cadastral 96260, vecinătăți: la Nord, la Sud și la Vest - proprietate particulară, la Est - Șoseaua de centură	2022	2,839.00	Contract donație nr. 3180 / 06.07.2022, HCL 189 / 27.07.2022, CF 96260
848	9.2.1.1.1	Teren	Intravilan sat Cornesti, suprafața 29 mp, Cv 0, parcela Ds 436/10, teren împrejmuit, vecinătăți: Vest - str. Padurea Suda, la Nord, Est și Sud - drum public; Nr. Cadastral 97369	2022	1.00	HCL 283 / 28.10.2022, CF 97369 Miroslava
849	1.3.7.1	Drum vecinal De 3026	Intravilan extins conf. PUG - sat Valea Adâncă, cu suprafața de 446 mp, identificat în Tarla 0, parcela De 3026 (trece și prin L 3027), lungimea de 149 m și lățimea de 3 m, cu următoarele vecinătăți: la Nord - str. Costea Vodă, la Sud - str. Debarcaderului, iar la Est și Vest - proprietăți private, teren neînprejmuit; Nr. Cadastral 98295	2022	1.00	HCL 283 / 28.10.2022; CF 98295 Miroslava
850	9.2.1.1.1	Teren	Intravilan extins conf. PUG - sat Prosehnici, cu suprafața de 49 mp, identificat în Tarla 47, parcela P 2138/1 (trece și prin De 2137 și P 2135), cu următoarele vecinătăți: la Nord str. Theodor Palade - nr. cadastral 84935, la Est, Sud și Vest - Drum Public	2022	1.00	HCL 283 / 28.10.2022
851	1.3.7.1	Teren	Intravilan extins conf. PUG - sat Miroslava, în Tarla 54 - parcela 2536/2/1/20, cu suprafața de 2107 mp (conf. cotei indivize din suprafața de 2468 mp), identificat cu str. Horia Hulubei, lungimea de 279 m și lățimea de 8 m, cu următoarele vecinătăți: Nord, Est și Vest - proprietăți private, Sud - str. Stadionului, Nr. Cadastral 89179	2022	103,343.00	Contract donație nr. 4357 / 13.09.2022, HCL 283 / 28.10.2022, CF 89179 Miroslava
852	1.3.7.1	Strada Horia Hulubei	Intravilan extins conform PUG - sat Miroslava, lățimea de 8 m, lungimea de 279 m, vecinătăți: Nord, Est și Vest - proprietăți particulare, Sud - Str. Stadionului, suprafața de 361 mp (conf. cotei indivize din suprafața de 2468 mp); Nr. Cadastral 89179	2023	3.00	Declarațiile de Renunțare la dreptul de proprietate nr. 766 / 05.04.2023, nr. 807 / 19.04.2023, nr. 3647 / 24.08.2023; Declarația de Renunțare nr. 4556 / 09.10.2023; HCL 127 / 29.06.2023; HCL 130 / 25.06.2023; HCL 191 / 28.09.2023; HCL 192 / 28.09.2023; HCL 262 / 28.12.2023; HCL 263 / 28.12.2023; CF 89179 Miroslava




853	9.2.1.1.1	Teren	Intravilan sat Vorovești, suprafața 264 mp, în cvartal 25 - parcela P 843/10 (trece și prin Ds 1043), vecinătăți: Nord - Est - Vest - Domeniul Public al UAT comuna Miroslava; Sud - proprietăți particulare	2022	1.00	HCL 324 / 12.12.2022
854	9.2.1.1.1	Teren	Intravilan sat Vorovești, suprafața 349 mp, în cvartal 25, parcela Ds 843/11 și Ds 1043/11, vecinătăți: Nord - Est - Vest - Domeniul Public al UAT comuna Miroslava; Sud - proprietăți particulare	2022	1.00	HCL 324 / 12.12.2022
855	9.2.1.1.1	Teren	Intravilan sat Vorovești, suprafața 3320 mp, în cvartal 25, parcela P 843/12 (trece și prin Hc 842 și P 792), Ds 1043/12, vecinătăți: Nord - Est - Vest - Domeniul Public al UAT comuna Miroslava; Sud - proprietăți particulare	2022	1.00	HCL 324 / 12.12.2022
856	9.2.1.1.1	Teren	Intravilan sat Vorovești, suprafața 146 mp, în cvartal 25 - parcela Hc 842/1 (trece și prin P 843 și P 792), vecinătăți: Nord - Est - Vest - Domeniul Public al UAT comuna Miroslava; Sud - proprietăți particulare	2022	1.00	HCL 324 / 12.12.2022
857	9.2.1.1.1	Teren	Intravilan sat Vorovești, suprafața 782 mp, în cvartal 25, parcela P 843/13 (trece și prin Hc 842 și P 815/1), Ds 1043/13, vecinătăți: Nord - proprietăți particulare; Est - Sud - Vest - Domeniul Public al UAT comuna Miroslava	2022	1.00	HCL 324 / 12.12.2022
858	9.2.1.1.1	Teren	Intravilan sat Vorovești, suprafața 68 mp, în cvartal 25, parcela Hc 842/2 (trece și prin P 843 și P 815/1), vecinătăți: Nord - proprietăți particulare; Est - Sud - Vest - Domeniul Public al UAT comuna Miroslava	2022	1.00	HCL 324 / 12.12.2022
859	9.2.1.1.1	Teren	Intravilan sat Vorovești, suprafața 299 mp, în cvartal 25, parcela P 815/1/5, vecinătăți: Nord - proprietăți particulare; Est - Sud - Domeniul Public al UAT comuna Miroslava; Vest - proprietăți particulare	2022	1.00	HCL 324 / 12.12.2022
860	9.2.1.1.1	Teren	Intravilan sat Vorovești, suprafața 194 mp, în cvartal 25, parcela Ds 815/1/6, vecinătăți: Nord - Est - Sud - Domeniul Public al UAT comuna Miroslava; Vest - proprietăți particulare	2022	1.00	HCL 324 / 12.12.2022
861	9.2.1.1.1	Teren	Intravilan sat Vorovești, suprafața 425 mp, în cvartal 25, parcela Nr 848/1 (trece și prin Hc 842, P 841, P 849), vecinătăți: Nord - Est - Vest - Domeniul Public al UAT comuna Miroslava; Sud - proprietăți particulare	2022	1.00	HCL 324 / 12.12.2022
862	9.2.1.1.1	Teren	Intravilan sat Vorovești, suprafața 1798 mp, în cvartal 0, parcelele Hc 719/1 (trece și prin P 148, Ds 320, P 243, P 849, zonă necadastrată), A 246/1, P 718/1, Hc 842/3, P 849/10, P 841/7 (trece și prin Nr 848), vecinătăți: Nord - proprietăți particulare; Est - Sud - Vest - Domeniul Public al UAT comuna Miroslava	2022	1.00	HCL 324 / 12.12.2022
863	9.2.1.1.1	Teren	Intravilan sat Vorovești, suprafața 35 mp, în cvartal 25, parcela Ds 841/6, vecinătăți: Nord - Est - Sud - Domeniul Public al UAT comuna Miroslava; Vest - proprietăți particulare	2022	1.00	HCL 324 / 12.12.2022
864	9.2.1.1.1	Teren	Intravilan sat Vorovești, suprafața 78 mp, în cvartal 25, parcela Ds 841/5 (trece și prin Hc 842, P 849), vecinătăți: Nord - Est - Sud - Domeniul Public al UAT comuna Miroslava	2022	1.00	HCL 324 / 12.12.2022
865	9.2.1.1.1	Teren	Intravilan sat Vorovești, suprafața 598 mp, în cvartal 25, parcelele P 841/7 (trece și prin Hc 842), P 849/11, vecinătăți: Nord - Est - Sud - Domeniul Public al UAT comuna Miroslava; Vest - proprietăți particulare	2022	1.00	HCL 324 / 12.12.2022
866	9.2.1.1.1	Teren	Intravilan sat Vorovești, suprafața 562 mp, în cvartal 26, parcela Ds 884/1, vecinătăți: Nord - Vest - Sud - Domeniul Public al UAT comuna Miroslava; Est - proprietăți particulare	2022	1.00	HCL 324 / 12.12.2022
867	9.2.1.1.1	Teren	Intravilan sat Vorovești, suprafața 742 mp, în cvartal 20, parcelele P 849/12 (trece și prin Hc 842, Ds 1043), P 718, vecinătăți: Nord - Vest - Sud - Est - Domeniul Public al UAT comuna Miroslava	2022	1.00	HCL 324 / 12.12.2022
868	9.2.1.1.1	Teren	Intravilan sat Vorovești, suprafața 98 mp, în cvartal 10, parcela P 243/5, vecinătăți: Nord - Est - Domeniul Public al UAT comuna Miroslava; Vest - proprietăți particulare	2022	1.00	HCL 324 / 12.12.2022
869	9.2.1.1.1	Teren	Intravilan sat Vorovești, suprafața 896 mp, în cvartal 20, parcela P 718/2, F 717/2, vecinătăți: Nord - Vest - Sud - Est - Domeniul Public al UAT comuna Miroslava	2022	1.00	HCL 324 / 12.12.2022
870	9.2.1.1.1	Teren	Intravilan sat Vorovești, suprafața 1137 mp, în cvartal 4, parcela P 145/11 (trece și prin zona necadastrată), vecinătăți: Nord - proprietăți particulare; Vest - Sud - Est - Domeniul Public al UAT comuna Miroslava	2022	1.00	HCL 324 / 12.12.2022
871	9.2.1.1.1	Teren	Intravilan sat Vorovești, suprafața 749 mp, în cvartal 6, parcela P 148/12, vecinătăți: Nord - proprietăți particulare; Vest - Sud - Est - Domeniul Public al UAT comuna Miroslava	2022	1.00	HCL 324 / 12.12.2022
872	9.2.1.1.1	Teren	Intravilan sat Vorovești, suprafața 96 mp, în cvartal 6, parcela Ds 148/11, vecinătăți: Nord - proprietăți particulare; Vest - Sud - Est - Domeniul Public al UAT comuna Miroslava	2022	1.00	HCL 324 / 12.12.2022






873	9.2.1.1.1	Teren	Intravilan sat Vorovești, suprafața 559 mp, în cvartal 6, parcela P 148/10 (trece și prin Ds 178), vecinătăți Nord - proprietăți particulare; Vest - Sud - Est - Domeniul Public al UAT comuna Miroslova	2022	1.00	HCL 324 / 12.12.2022
874	9.2.1.1.1	Teren	Intravilan sat Vorovești, suprafața 684 mp, în cvartal 0, parcela Ds 283/2 (trece și prin A 325), vecinătăți: Nord - Vest - proprietăți particulare; Sud - Est - Domeniul Public al UAT comuna Miroslova; Nr. Cadastral 98754	2022	1.00	HCL 324 / 12.12.2022; CF 98754 Miroslova
875	9.2.1.1.1	Teren	Intravilan sat Vorovești, suprafața 684 mp, în cvartal 0, parcela Ds 283/1 (trece și prin A 324, Cc 322), vecinătăți: Nord - Est - Sud - Domeniul Public al UAT comuna Miroslova; Vest - proprietăți particulare; Nr. Cadastral 98692	2022	1.00	HCL 324 / 12.12.2022; CF 98692 Miroslova
876	9.2.1.1.1	Teren	Intravilan extins conf. PUG - sat Valea Adanca, suprafața 147 mp, în tarla 61, parcela A 2762/1, vecinătăți: Nord - Domeniul Public al UAT comuna Miroslova; Est - proprietăți particulare și str. Barbu Lautaru; Sud - proprietăți particulare; Vest - Domeniul Public al UAT comuna Miroslova; teren neînregistrat; Nr. Cadastral 98300	2022	1.00	HCL 324 / 12.12.2022; CF 98300 Miroslova
877	9.2.1.1.1	Teren	Intravilan extins conf. PUG - sat Valea Adanca, suprafața 333 mp, în tarla 61, parcela A 2762/2 (trece și prin Nln 2761), vecinătăți: Nord - Est - proprietăți particulare; Sud - Vest - Domeniul Public al UAT comuna Miroslova; teren neînregistrat; Nr. Cadastral 98368	2022	1.00	HCL 324 / 12.12.2022; CF 98368 Miroslova
878	1.3.7.1	Drum Ds 125/2	Extravilan conf. PUG - comuna Miroslova, suprafața 1994 mp, în cvartal 0, parcela Ds 125/2, vecinătăți: Nord - Sud - proprietăți particulare; Est - str. Principala (sat Gaureni); Vest - str. Antonie Ruset Vodă; teren neînregistrat; Nr. Cadastral 98311	2022	1.00	HCL 324 / 12.12.2022; CF 98311 Miroslova
879	1.3.7.1	Drum de exploatare 1965 și 1906	Parțial intravilan extins - sat Uriceani și extravilan - comuna Miroslova conf. PUG, suprafața de 1495 mp, în tarla 40 - parcela De 1965 și în tarla 38 - parcela Ds 1906, vecinătăți: Nord - Sud - proprietăți particulare; Est - Str. Invățător Miron Lupescu (sat Uriceani); Vest - De 1993; teren neînregistrat; Nr. Cadastral 98304	2022	1.00	HCL 324 / 12.12.2022; CF 98304 Miroslova
880	1.3.7.1	Drum satesc 757/1	Intravilan conf. PUG - sat Uriceani, suprafața de 244 mp, în cvartal 0, parcela Ds 757/1, cu lungimea de 70 m, cu lățimea între 3 m și 9 m, vecinătăți: Nord - Sud - Vest - proprietăți particulare; Est - str. Podgoricioi; teren neînregistrat; Nr. Cadastral 98307	2022	1.00	HCL 324 / 12.12.2022; CF 98307 Miroslova
881	1.3.7.1	Drum de exploatare 704/15	Extravilan conf. PUG - comuna Miroslova, suprafața de 764 mp, în tarla 17, parcela De 704/15, cu lungimea de 76 m, și lățimea între 6 m și 16 m, vecinătăți: Nord - str. Bahlui (sat Bratului); Sud - str. Părăului; Vest - proprietăți particulare; Est - Domeniul Public al UAT comuna Miroslova; teren neînregistrat; Nr. Cadastral 98293	2022	1.00	HCL 324 / 12.12.2022; CF 98293 Miroslova
882	1.3.7.2	Drum satesc 41/5 - 391/5	Intravilan conf. PUG - sat Brătuleni, suprafața de 345 mp, în cvartal 0, parcelele Ds 41/5 (trece și prin Hc 362) și Ds 391/5, cu lungimea de 30 m și lățimea între 9 - 12 m, vecinătăți: Nord - Sud - proprietăți particulare; Est - str. Principala; Vest - str. Bisericii; teren neînregistrat; Nr. Cadastral 98289	2022	1.00	HCL 324 / 12.12.2022; CF 98289 Miroslova
883	1.3.7.1	Drum vicinal 1505/1	Intravilan extins conf. PUG - sat Miroslova, suprafața 1054 mp, tarla 30 - parcela CAT 1505/1 (trece prin DC 2047 și print-o parcela neînregistrată), vecinătăți: Nord - proprietăți particulare; Est - Nr. Cadastral 357, Sud - Nr. Cadastral 68880; Vest - Nr. Cadastral 68990; teren neînregistrat	2023	1.00	HCL 62 / 30.03.2023
884	9.2.1.1.1	Teren	Intravilan extins conf. PUG - sat Ciurbești, suprafața de 151 mp, tarla 78 - parcela P 3735/51, vecinătăți: Nord și Sud - Domeniul Public al UAT comuna Miroslova; Est - drum public; Vest - str. Iazului; teren neînregistrat; Nr. Cadastral 98265	2022	1.00	HCL 324 / 12.12.2022; CF 98265
885	9.2.1.1.1	Teren	Intravilan extins - sat Prosețici și intravilan extins - sat Cornesti conf. PUG, suprafața de 287 mp, tarla 50 - parcela P 2261/51 (trece și prin P 2259, Hc 2266, Hc 2260), vecinătăți: Nord și Sud - Domeniul Public al UAT comuna Miroslova; Est - str. Sălcămiilor (sat Cornesti); Vest - Str. Pădurii (sat Prosețici); teren neînregistrat; Nr. Cadastral 98302	2022	1.00	HCL 324 / 12.12.2022; CF 98302 Miroslova
886	9.2.1.1.1	Teren	Extravilan comuna Miroslova conform PUG, suprafața de 14695 mp identificată în tarla 78, parcelele F 3605/2 (trece și prin NN 6323), P 3616/2 (trece și HC 3615), P 3614/1 (trece și prin A 3613), vecinătăți: la Nord - Nr. cadastral 80381; Est - Nr. cadastral 79272; Sud - limita UAT Mogoșești; Vest - Nr. cadastral 79273	2023	1.00	HCL 62 / 30.03.2023
887	9.2.1.1.1	Teren	Intravilan extins sat - Ciurbești conform PUG, suprafața de 9906 mp, tarla 78, parcelele A 3727/1 (trece prin P 3719), P 3726/1, A 3728/1 (trece prin P 3718), P 3730/1, vecinătăți: Nord - Est - domeniul privat al UAT Miroslova, Sud - P 3726, P3129, PDP 3734, Vest - domeniul privat al UAT Miroslova.	2023	1.00	HCL 62 / 30.03.2023

888	9.2.1.1.1	Teren	Intravilan extins - sat Bratuleni conform PUG, suprafața de 10588 mp, tarla 24, parcelele NR 1063/1, NR 1063/2, NR 1063/3 și extravilan comuna Mirosiava, tarla 24, parcela NR 1063/4 (trece prin P 1033), vecinătăți: Nord – Sud – Vest - proprietăți particulare, la Est – Str. Principala	2023	1.00	HCL 62 / 30.03.2023
889	9.2.1.1.1	Teren	Intravilan extins - sat Valea Adâncă conform PUG, suprafața de 412 mp, tarla 63 - parcelele P2916/3 (trece prin CP 2908, De 2915 și de 2917), vecinătăți: Nord – Vest - proprietăți particulare și drum, Est - DR 2915/1, Sud – proprietăți particulare, Nr. Cadastral 98626	2023	1.00	HCL 62 / 30.03.2023; CF 98626 Mirosiava
890	9.2.1.1.1	Teren	Intravilan extins - sat Valea Adâncă conform PUG, suprafața de 100 mp, tarla 63, parcela CP 2908/3 (trece prin A 2907), vecinătăți: Nord – Sud – proprietăți particulare și drum, Est – Vest - proprietăți particulare, Nr. Cadastral 98791	2023	1.00	HCL 62 / 30.03.2023; CF 98791 Mirosiava
891	9.2.1.1.1	Teren	Intravilan extins - sat Valea Adâncă conform PUG, suprafața de 257 mp tarla 63, parcela P 2910/3 (trece prin P 2911 și CC 2906), vecinătăți: Nord – Sud – Vest - proprietăți particulare, Est – Nr. cadastral 96680, Nr. Cadastral 98757	2023	1.00	HCL 62 / 30.03.2023; CF 98757 Mirosiava
892	9.2.1.1.1	Teren (trece din privat)	Teren cu suprafața de 18.416 mp, intravilan extins conf. PUG sat Horpaz, situat in T. 67, parcela P 3123/1/2 (trece și prin Pdp 3120), teren împrejmuit, NC 83406	2015	1,093,491,00	HCL 105/27.04.2017; HCL 80 / 30.03.2023, CF 83406 Mirosiava
893	1.3.7.1	Drum De 3586	Extravilan comuna Mirosiava, suprafața de 9406 mp tarla 77 - parcelele De 3586 (trece și prin P 3557, De 3570, A 3556), Cat. 3578, lungime 1730 m, lățimea între 2 - 10 m, vecinătăți: Nord – De 3215, Est și Vest – poprietați particulare, Sud – De 3587	2023	1.00	HCL 94 / 27.04.2023
894	1.3.7.1	Drum De 3587	Extravilan comuna Mirosiava, suprafața de 2948 mp, tarla 77 - parcela De 3587 (trece și prin Pd 3588, A 3594, De 3592 și zonă necadastrată), lungime de 737 m, lățime de 4 m, vecinătăți: Nord – De 3586 și proprietăți particulare, Est – DC 3595, Sud – Vest - proprietăți particulare	2023	1.00	HCL 94 / 27.04.2023
895	9.2.1.1.1	Teren	Intravilan extins – sat Găureni conf. PUG, suprafața de 545 mp, tarla 0 - parcela DC 2047/1/1, vecinătăți: Nord – proprietăți particulare, Sud și Est – domeniul public, Vest – proprietăți particulare	2023	1.00	HCL 94 / 27.04.2023
896	9.2.1.1.1	Teren	Intravilan extins – sat Găureni conform PUG, suprafața de 167 mp, tarla 0 - parcela DC 2047/1/2 (trece și prin F 1699), vecinătăți: Nord – proprietăți particulare, Sud și Est – domeniul public, Vest - proprietăți particulare	2023	1.00	HCL 94 / 27.04.2023
897	9.2.1.1.1	Teren	Intravilan extins - sat Mirosiava, conf. PUG, suprafața de 244 mp, tarla 54, parcela A 2536/7, vecinătăți: Nord – Vest - Sud - proprietăți particulare, Est – str. Tranșărilor	2023	1.00	HCL 94 / 27.04.2023; HCL 145 / 31.07.2023
898	1.3.7.1	Drum De 2536/504/1	Intravilan extins – sat Mirosiava conform PUG, suprafața de 56 mp, tarla 54 - parcela De 2536/504/1, vecinătăți: Nord și Sud - proprietăți particulare, Est și Vest – domeniul public	2023	1.00	HCL 94 / 27.04.2023
899	1.3.7.1	Drum De 1380/5	Extravilan comuna Mirosiava, suprafața de 647 mp, tarla 29 - parcela De 1380/5 (trece și prin zonă necadastrată), lungimea de 33 m, lățimea de 22 m, vecinătăți: Nord – De 1377 și proprietăți particulare, Vest și Sud – proprietăți particulare, Est – limita UAT Mirosiava	2023	1.00	HCL 94 / 27.04.2023
900	1.3.7.1	Drum De 1377/5	Extravilan comuna Mirosiava, suprafața de 1955 mp, tarla 29 - parcelele De 1377/5, F 1374/5, Pdt 1375, cu o lungime de 1524 m, lățime între 4 - 7 m, vecinătăți: Nord – drum public, Vest - proprietăți particulare, Est – limita UAT Mirosiava, Sud – De 1380/5	2023	1.00	HCL 94 / 27.04.2023
901	1.3.7.1	Drum De 1379/5	Extravilan comuna Mirosiava, suprafața de 302 mp, tarla 29 - parcelele De 1379/5 (trece și prin F 1372), Pdt 1378 (trece și prin De 1377), Pdt 1376 (trece și prin F 1374), lungime de 377 m, lățime de 3 m, vecinătăți: Nord, Vest și Sud - proprietăți particulare, Est – De 1377/5	2023	1.00	HCL 94 / 27.04.2023
902	1.3.7.1	Drum De 2032	Extravilan comuna Mirosiava, suprafața de 525 mp, tarla 42 - parcela De 2032 (trece și prin A 2033), lungime de 132 m, lățime de 4 m, vecinătăți: Nord, Vest și Sud - proprietăți particulare, Est – drum public	2023	1.00	HCL 94 / 27.04.2023
903	9.2.1.1.1	Teren	Intravilan extins conform PUG – sat Valea Adâncă, suprafața de 7240 mp, vecinătăți: Nord, Sud și Vest – proprietăți particulare, Est – proprietăți particulare și cale de acces, Nr. Cadastral 97846	2023	286,953,84	Contract de donatie nr. 2901 / 09.06.2023; HCL 118 / 19.06.2023; CF 97846 Mirosiava
904	1.3.7.1	Drum	Intravilan extins conform PUG – sat Valea Adâncă, suprafața de 763 mp, vecinătăți: Nord și Sud – proprietăți particulare, Est – str. Gospodariilor, Vest – domeniul public (cale de acces), Nr. Cadastral 97848	2023	30,241.13	Contract de donatie nr. 2901 / 09.06.2023; HCL 118 / 19.06.2023; CF 97846 Mirosiava
905	1.3.7.1	Drum	Intravilan extins conform PUG – sat Valea Adâncă, suprafața de 766 mp, vecinătăți: Nord și Sud – proprietăți particulare, Est – str. Gospodariilor, Vest – domeniul public, Nr. Cadastral 97849	2023	30,360.03	Contract de donatie nr. 2901 / 09.06.2023; HCL 118 / 19.06.2023; CF 97846 Mirosiava
906	1.3.7.1	Drum	Intravilan extins conform PUG - sat Vorovești, lățime de 6.5 m, lungime 399 m, vecinătăți: Nord - str. Ion Neulce, Vest și Est – proprietăți particulare, Sud – drum, cu suprafața conf. celorl. indivize de * 956.46 mp din suprafața totală de 1085 mp, cu Nr. Cadastral 95460, * 1580.5755 mp din suprafața totală de 1595 mp, cu Nr. Cadastral 94371	2023	1.00	Declarațiile de Renunțare, drept de proprietate nr. 871 / 01.03.2023 și nr. 872 / 01.03.2023; HCL 91 / 27.04.2023; HCL 130 / 29.06.2023; CF 95460 Mirosiava; CF 94371 Mirosiava

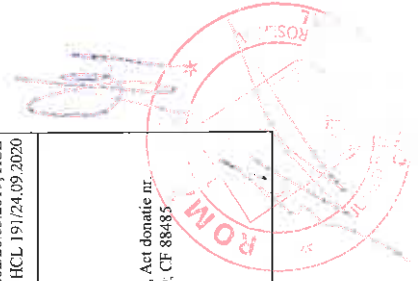


907	1.3.7.1	Strada Ursusului	Intravilan extins conform PUG - sat Gaureni, lățimea de 4 m, lungimea de 302 m, vecinătăți: Nord - Str. Zorilor, Est - cale de acces privată, Vest - proprietăți particulare, Sud - drum județean, cu suprafața conf. cotelor indivize de: * 200 mp cu Nr. Cadastral 71793; * 141,9 mp din suprafața totală de 151 mp, cu Nr. Cadastral 84328; * 793 mp din suprafața totală de 852 mp, cu Nr. Cadastral 69985; * 86 mp cu Nr. Cadastral 96319; * 64 mp cu Nr. Cadastral 96333	2023	3,00	Declarațiile de Renunțare la dreptul de proprietate nr. 397 / 28.03.2023, nr. 398 / 28.02.2023, nr. 399 / 28.02.2023, nr. 400 / 28.02.2023, nr. 401 / 28.02.2023, nr. 438 / 07.03.2023, nr. 439 / 07.03.2023, nr. 578 / 24.03.2023, nr. 674 / 05.04.2023, nr. 675 / 05.04.2023, nr. 685 / 07.04.2023, nr. 688 / 07.04.2023, nr. 690 / 07.04.2023, nr. 817 / 26.04.2023, nr. 931 / 12.05.2023, nr. 932 / 12.05.2023, nr. 933 / 12.05.2023, nr. 1079 / 08.06.2023, nr. 1087 / 09.06.2023, nr. 1044 / 30.05.2023; HCL 91 / 27.04.2023, HCL 127 / 29.06.2023; HCL 130 / 29.06.2023; HCL 147 / 31.07.2023; HCL 148 / 31.07.2023; HCL 163 / 31.08.2023; HCL 164 / 31.08.2023; CF 69985 Miroslava; CF 84328 Miroslava; CF 69985 Miroslava; CF 96319 Miroslava; CF 96333 Miroslava
908	1.3.7.1	Strada Ulmului	Intravilan extins conform PUG - sat Valea Ursului, lățimea de 7 m, lungimea de 284 m, vecinătăți: Nord, Est și Vest - proprietăți particulare, Sud - drum județean, cu suprafața conf. cotelor indivize de: * 924,03 mp din suprafața totală de 1005 mp, cu Nr. Cadastral (3389 - 3390 - 3391 - 3392 - 3393 - 3398 - 3399 - 3400 - 3401) / 1; * 513 mp din suprafața totală de 1000 mp, cu Nr. Cadastral 70230	2023	2,00	Declarațiile de Renunțare la dreptul de proprietate nr. 336 / 14.02.2023, nr. 337 / 14.02.2023, nr. 338 / 14.02.2023, nr. 357 / 16.02.2023, nr. 358 / 16.02.2023, nr. 413 / 22.02.2023, nr. 432 / 24.02.2023, nr. 437 / 24.02.2023, nr. 334 / 14.02.2023, nr. 369 / 17.02.2023, nr. 416 / 23.02.2023, nr. 529 / 09.03.2023, nr. 683 / 28.03.2023 și nr. 710 / 30.03.2023; HCL 91 / 27.04.2023; HCL 127 / 29.06.2023; HCL 130 / 29.06.2023; CF 60556 Miroslava; CF 70230 Miroslava
909	1.3.7.1	Strada Aurel Vlaicu	Intravilan extins conf. PUG - sat Vorovești, suprafața de 3040 mp, lățime 8 m, lungime 380 m, vecinătăți: Nord - str. Ion Néculea, Sud - drum, Est și Vest - proprietăți particulare, Nr. Cadastral 89705	2023	1,00	Declarații de Renunțare la dreptul de proprietate nr. 2900 / 10.04.2023; HCL 108 / 31.05.2023, HCL 130 / 29.06.2023; CF 89705 Miroslava
910	1.3.7.1	Drum	Intravilan extins conf. PUG - sat Vorovești, lățimea de 4 m, lungimea de 418 m, vecinătăți: Nord - Str. Albineilor, Est și Vest - proprietăți particulare, Sud - Str. Buzamet; suprafața conf. cotei indivize de: * 1 mp din suprafața totală de 1668 mp, cu Nr. cadastral 81691	2023	1,00	Declarații de Renunțare la dreptul de proprietate nr. 945 / 05.05.2023; HCL 127 / 29.06.2023; HCL 130 / 29.06.2023; CF 81691 Miroslava
911	1.3.7.1	Drum	Intravilan extins conf. PUG - sat Vorovești, lățimea de 8 m, lungimea de 361 m, vecinătăți: Nord - Str. Albineilor, Est și Vest - proprietăți particulare, Sud - Str. Buzamet; suprafața conf. cotei indivize de: * 612,42 mp din suprafața totală de 2887 mp, cu Nr. Cadastral 87793	2023	1,00	Declarații de Renunțare la dreptul de proprietate nr. 723 / 31.03.2023; Declarații de Renunțare la dreptul de proprietate nr. 5090 / 07.11.2023, nr. 5234 / 15.11.2023; HCL 127 / 29.06.2023; HCL 130 / 29.06.2023; HCL 262 / 28.12.2023; HCL 263 / 28.12.2023, CF 87793 Miroslava
912	1.3.7.1	Strada Cușperca	Intravilan extins conf. PUG - sat Valea Ursului, lățimea de 3 - 7 m, lungimea de 386 m, vecinătăți: Nord, Est și Vest - proprietăți particulare, Sud - drum județean; suprafața conf. cotei indivize de: * 150,5 mp din suprafața totală de 623 mp, cu Nr. cadastral 64264; * 67,66 mp din suprafața totală de 290 mp, cu Nr. cadastral 64738; * 50,56 mp din suprafața totală de 455 mp, cu Nr. cadastral 67532; * 311 mp din suprafața totală de 622 mp, cu Nr. cadastral 75566; * 102 mp din suprafața totală de 204 mp, cu Nr. cadastral 75567; * 16,5 mp din suprafața totală de 66 mp, cu Nr. cadastral 87576	2023	4,00	Declarațiile de Renunțare la dreptul de proprietate nr. 879 / 27.04.2023, nr. 1417 / 28.06.2023, nr. 1424 / 28.06.2023, nr. 1430 / 29.06.2023, nr. 1443 / 30.06.2023, nr. 1452 / 30.06.2023, nr. 1523 / 07.07.2023, nr. 1796 / 10.08.2023; HCL 127 / 29.06.2023, HCL 130 / 29.06.2023; HCL 147 / 31.07.2023; HCL 148 / 31.07.2023; HCL 163 / 31.08.2023; HCL 164 / 31.08.2023; HCL 191 / 28.09.2023, HCL 192 / 28.09.2023, CF 64264 Miroslava; CF 64738 Miroslava; CF 67532 Miroslava; CF 75566 Miroslava; CF 75567 Miroslava; CF 87576 Miroslava

913	1.3.7.1	Drum	Intravilan extins conf. PUG - sat Valea Ursului, lățimea de 3,5 m, lungimea de 268 m, vecinătăți: Nord și Vest - proprietăți particulare, Est - cale de acces privat, Sud - Str. Albanelor, cu suprafața de 188 mp (conf. cotei indivize din suprafața de 942 mp); Nr. cadastral 78575	2023	2.00	Declarația de Renunțare la dreptul de proprietate nr. 936/05.05.2023, nr. 1017/16.05.2023; HCL 127/29.06.2023; HCL 130/29.06.2023; HCL 147/31.07.2023; HCL 148/31.07.2023, CF 78575 Miroslava
914	1.3.7.1	Strada Mestesugari	Intravilan extins conf. PUG - sat Valea Ursului, lățimea de 7 m, lungimea de 429 m, vecinătăți: Nord - Str. Articului, Est - Vest - proprietăți particulare, Sud - drum județean - *suprafața de 97,615 mp (conf. cotei indivize din suprafața de 1465 mp); Nr. cadastral 63274; *suprafața de 240 mp (conf. cotei indivize din suprafața de 1997 mp); Nr. cadastral 78139; suprafața de 264,20 mp (conf. cotei indivize din suprafața de 317 mp); Nr. cadastral 61315	2023	5.00	Declarațiile de Renunțare la dreptul de proprietate nr. 887/27.04.2023, nr. 888/27.04.2023, nr. 1200/07.06.2023, nr. 1632/21.07.2023, nr. 3973/08.09.2023; Declarația de Renunțare la dreptul de proprietate nr. 5404/23.11.2023; HCL 127/29.06.2023; HCL 130/29.06.2023; HCL 147/31.07.2023; HCL 148/31.07.2023; HCL 163/31.08.2023; HCL 164/31.08.2023; HCL 216/26.10.2023; HCL 217/26.10.2023; HCL 262/28.12.2023; HCL 263/28.12.2023; CF 61315 Miroslava, CF 63274 Miroslava; CF 78139 Miroslava
915	9.2.1.1.1	Teren	Intravilan sat Urteanu, suprafața de 993 mp, cvartal 5 - parcela Hc 174, Nr. 175 (trece și prin Nr 173, A 176, A 180), lungimea 168 m, lățimea între 4 - 10 m, vecinătăți: Nord - Str. Bahului (tronson 1), Est - proprietăți particulare, Sud - Str. Via Mare, Vest - Str. Bahului (tronson 2) și proprietăți particulare	2023	1.00	HCL 129/29.06.2023
916	1.3.7.1	Drum De 3305/1	Extravilan comuna Miroslava, suprafața de 1982 mp, tarla 72 - parcelele De 3305/1 (trece și prin P 3298), P 3292/15 și Nm 3291, lungimea 400 m, lățimea 5 m, vecinătăți: Nord - Hc 3305, Est - Șoseaua de Centură, Sud - proprietăți particulare și drum public, Vest - De 3292/20	2023	1.00	HCL 146/31.07.2023
917	1.3.7.1	Drum De 3277	Extravilan comuna Miroslava, suprafața de 1329 mp, tarla 72 - parcelele De 3277 (trece și prin Cd 3280), P 3281, A 3282, P 3283, A 3254 și P 3264, lungimea 295 m, lățimea 4 m, vecinătăți: Nord și Sud - proprietăți particulare, Est - Șoseaua de Centură, Vest - Hc 3290.	2023	1.00	HCL 146/31.07.2023
918	1.3.7.1	Drum De 3294/52	Extravilan comuna Miroslava, suprafața de 1156 mp, tarla 72 - parcelele De 3294/52 (trece și prin P 3292 și De 3285), A 3282 (trece și prin P 3281), lungimea 483 m, lățimea 6 m, vecinătăți: Nord - De 3305/1, Est și Vest - proprietăți particulare, Sud - De 3277	2023	1.00	HCL 146/31.07.2023
919	1.3.7.1	Drum De 3292/20	Extravilan comuna Miroslava, suprafața de 1708 mp, tarla 72 - parcelele De 3292/20 (trece și prin De 3285 și De 3277), P 3264/20, lungimea 440 m, lățimea 4 m, vecinătăți: Nord - De 3305/1, Est - proprietăți particulare, Vest - Hc 3290, Sud - drum.	2023	1.00	HCL 146/31.07.2023
920	1.3.7.1	Drum De 1503/51/1	Intravilan extins conform PUG - sat Miroslava, suprafața de 266 mp, tarla 30 - parcela De 1503/51/1, vecinătăți: Nord, Est și Vest - proprietăți particulare, Sud - drum județean; Nr. Cadastral 98665	2023	1.00	HCL 146/31.07.2023; CF 98665 Miroslava
921	1.3.7.1	Drum De 3207	Intravilan extins conf. PUG - sat Dancuș, suprafața de 545 mp, tarla 71 - parcela De 3207, vecinătăți: Nord - Sud - Vest - proprietăți particulare, Est - drum de exploatare; Nr. Cadastral 98617	2023	1.00	HCL 162/31.08.2023; CF 98617 Miroslava
922	9.2.1.1.1	Teren	Extravilan comuna Miroslava, suprafața de 2959 mp, tarla 67 - parcela P 3097/1 (trece și prin P 3091, HCA 3092, P 3095 și HC 3098), vecinătăți: Nord - Sud - Est - domeniul public, Vest - Statul Român (Administrația Bazinală Ape Prut Bârbad); Nr. cadastral 98657	2023	1.00	HCL 162/31.08.2023; CF 98657 Miroslava
923	9.2.1.1.1	Teren	Intravilan extins - sat Valea A dăncă, suprafața de 37355 mp, tarla 67 - parcela P 3089/1 (trece prin PDP 3086) și extravilan comuna Miroslava, tarla 67, parcelele P 3089/2 (trece și prin PDP 3086) și NMS 3087/1 (include AS 3088), vecinătăți: Nord - Sud - Est - Vest - domeniul public; Nr. cadastral 98707	2023	1.00	HCL 162/31.08.2023; CF 98707 Miroslava
924	9.2.1.1.1	Teren	Intravilan extins - sat Miroslava, suprafața de 13 mp, tarla 56 - parcela DC 2590/2, vecinătăți: Nord și Sud - domeniul public, Est - statul român, Vest - drum; Nr. Cadastral 98560	2023	1.00	HCL 162/31.08.2023; CF 98560 Miroslava
925	9.2.1.1.1	Teren	Intravilan extins - sat Miroslava, suprafața de 11 mp, tarla 56 - parcela DC 2590/1, vecinătăți: Nord și Sud - domeniul public, Est - statul român, Vest - drum; Nr. Cadastral 98585	2023	1.00	HCL 162/31.08.2023; CF 98585 Miroslava
926	1.3.7	Drum 273/6	Sat Proselești, suprafața de 1192 mp, cvartal 8 - parcelele P 273/6, F 269/6, Cc 271/6, vecinătăți: Nord - Sud - proprietăți particulare și Strada Iiv. Cemesou Vasile, Est - Vest - domeniul public; Nr. Cadastral 98706	2023	1.00	HCL 162/31.08.2023; CF 98706 Miroslava
927	1.3.7	Drum De 3759/110/1	Intravilan extins conf. PUG - sat Horpaz, suprafața de 390 mp, tarla 80 - parcela De 3759/110/1, vecinătăți: Nord - Str. Profesor Constantin Dascălu, Est și Vest - proprietăți particulare, Sud - limita UAT comuna Curea, cu destinația de alee pietonală, Nr. cadastral 98789	2023	1.00	HCL 162/31.08.2023; CF 98789 Miroslava



928	9.2.1.1.1	Teren	Sat Valea Adâncă și intravilan extins – sat Valea Adâncă, suprafața de 10273 mp, evarial 6 – parcelele P 91/1, A 84/2 (trece și prin Hb 82, P 83), P 80/1 (trece și prin Cc 103/1, V 104/7), A 105/1/10 (trece și prin Cc 103/1, V 104/7), A 107/1, Pdt 138/1 (trece și prin A 115), Hc 49/1, P 215/1/0, și tarlaua 63 – parcelele NMS 2927/2 și Nm 2931/2, vecinătăți: Nord și Sud – proprietăți particulare, Est – str. Veche, Vest – str. Școlii și Ds 89; Nr. Cadastral 98330	2023	1.00	HCL 162/31.08.2023; CF 98550 Miroslava
929	9.2.1.1.1	Teren	Intravilan extins conf. PUG - sat Valea Adâncă, suprafața de 893 mp, tarlaua 63 – parcelele Nm 2954/23 și Nm 2951/23 (trece și prin P 2953), vecinătăți: Nord și Sud - proprietăți particulare, Est – str. Inașului, Vest – str. Veche, Nr. Cadastral 98358	2023	1.00	HCL 162/31.08.2023; CF 98558 Miroslava
930	9.2.1.1.1	Teren	Intravilan extins conf. PUG – sat Brătuleni, suprafața de 40 mp, tarlaua 14 – parcela A 600/70, vecinătăți: Nord, Est și Sud – domenii private al UAT Miroslava, Vest – proprietăți particulare; Nr. Cadastral 98625	2023	1.00	HCL 162/31.08.2023; CF 98625 Miroslava
931	9.2.1.1.1	Teren	intravilan extins conf. PUG – sat Brătuleni, suprafața de 46 mp, tarlaua 14 – parcela A 598/70/1, vecinătăți: Nord, Est și Sud – domenii private al UAT Miroslava, Vest – proprietăți particulare, Nr. Cadastral 98670	2023	1.00	HCL 162/31.08.2023; CF 98670 Miroslava
932	9.2.1.1.1	Teren	Intravilan extins conf. PUG – sat Brătuleni, suprafața de 27 mp, în tarlaua 14 – parcela A 598/70/2, vecinătăți: Nord, Est și Sud – domenii private al UAT Miroslava, Vest – proprietăți particulare; Nr. Cadastral 98790	2023	1.00	HCL 162/31.08.2023; CF 98790 Miroslava
933	9.2.1.1.1	Teren	Intravilan extins conform PUG - sat Miroslava, suprafața de 2249 mp, identificat în Tarla 38 - parcelele P 2660/11, De 2663/11, P 2664/11, De 2667/11, P 2668/11 și De 2671/11, vecinătăți: Nord - DJ 248A, Sud - proprietăți particulare, Est - UAT Municipiul Iași, Vest - domeniul public	2023	1.00	HCL 146/31.07.2023
934	9.2.1.1.1	Teren	Extravilan comuna Miroslava, suprafața de 28 mp, tarlaua 72 - parcelele P 3300/1, vecinătăți: Nord, Sud, Est și Vest - domenii publice și privat al UAT comuna Miroslava (amplasament SPA), Nr. Cadastral 98027	1991, 2011	228,12	Act de dezmembrare nr. 115 / 19.01.2023; Act de dezmembrare nr. 1007 / 15.05.2023; Act de alipire nr. 1460 / 03.07.2023; HCL 94 / 27.04.2023; HCL 129 / 29.06.2023; HCL 146 / 31.07.2023; CF 98027 Miroslava
935	1.3.7.1	Drum	Intravilan conf. PUG - sat Valea Ursului, suprafața de 2655 mp tarlaua 43 - parcela A 2036/2/48, vecinătăți: Nord - drum (Nr. Cadastral 92017), Est și Vest - proprietate particulară, Sud - str. Buzament; Nr. Cadastral 93890	2023	1.00	Declarație notarială renunțare nr. 7184 / 28.11.2022; HCL 91 / 27.04.2023; HCL 148 / 31.07.2023; CF 93890 Miroslava
936	1.3.7.1	Strada Vanatorilor	Intravilan extins conf. PUG – sat Vorovești, suprafața de 3238 mp, vecinătăți: Nord – str. Peptânari, Est și Vest - proprietăți particulare, Sud – DJ 248A; Nr. cadastrale 87081 și 87592	2019	146,604.00	Declarații de renunțare 1272 / 25.02.2019 și 1273 / 25.02.2019; HCL 122 / 27.06.2019; HCL 148 / 31.07.2023; CF 87801 Miroslava, CF 87592 Miroslava
937	1.3.7.1	Strada Plevnei	Intravilan extins conf. PUG - sat Valea Ursului, comuna Miroslava, lățimea de 8 m, lungimea de 285 m, vecinătăți: Nord, Est și Vest - proprietăți particulare, Sud - Str. Albineilor; * suprafața de 30 mp (conf cotei) indivize din suprafața totală de 1282 mp), cu Nr. Cadastral 84548; * suprafața de 233 mp (conf. cotei) indivize din suprafața totală de 977 mp), ca Nr. Cadastral 61064	2023	1.00	Declarațiile de Renunțare la dreptul de proprietate nr. 1259 / 13.06.2023, nr. 1260 / 13.06.2023, nr. 1261 / 13.06.2023, nr. 1271 / 14.06.2023, nr. 1301 / 16.06.2023 și nr. 1290 / 15.06.2023; HCL 147 / 31.07.2023; HCL 148 / 31.07.2023; CF 84548 Miroslava, CF 61064 Miroslava
938	9.2.1.1.1	Teren	Intravilan extins conf. PUG - sat Vorovești, suprafața 325 mp, vecinătăți: la Nord - nr. cadastral 92209, la Est - proprietăți particulare, la Vest și la Sud - nr. cadastral 92037; Nr. cadastral 93480	2022	4,822.00	Contract donație nr. 436 / 31.01.2022; HCL 57 / 28.02.2022
939	1.8	Construcții destinate alimentării cu apă și canalizare	Teren, extravilan com. Miroslava, cu suprafața 1974 mp, tarlaua 6, parcela Cc 250/52/104, vecinătăți la N și la E nr. cadastral 76819, la S De 2504, la V proprietăți particulare, categoria de folosință curți construite; CF 88485 - C1 - camera de acces de vizitare bazine și vane, edificată în regim de înălțime Parter cu suprafața construită 51 mp, înscrisă în Cartea Funciara a com. Miroslava cu nr. 88485-C1	2018	19,062.46	HCL 168/28.08.2020, Act donație nr. 4613/18.08.2020, CF 88485
			C2-bazin, construcție edificată în regim de înălțime Parter cu suprafața construită 97 mp, înscrisă în Cartea Funciara a com. Miroslava cu nr. 88485-C2		36,257.71	
			C3-bazin, construcție edificată în regim de înălțime Parter cu suprafața construită 95 mp, înscrisă în Cartea Funciara a com. Miroslava cu nr. 88485-C3	1980	35,509.67	
			C4-bazin, construcție edificată în regim de înălțime Parter cu suprafața construită 96 mp, înscrisă în Cartea Funciara a com. Miroslava cu nr. 88485-C4		35,882.73	
			C5-bazin, construcție edificată în regim de înălțime Parter cu suprafața construită 27 mp, înscrisă în Cartea Funciara a com. Miroslava cu nr. 88485-C5		10,091.78	





940	1.6.2	Sala sport	Sat Miroslava str. Vasile Alecsandri nr. 2A, teren cu suprafața 2682 mp (provine din dezmembrarea numărului cadastral 78523 cu suprafața totală de 2868 mp tarla 56, parcela Cc 2593/266/5), vecinătăți: la Naprimaria Miroslava, E-strada V. Alexandri; S-strada St. Rozvan Voda, V-CL, Miroslava, I 56 parcela 2593/266/5 Sala sport, nivel P+M, suprafața construită 1628 mp, cu fundație din beton, structura pe cadre metalice și acoperiș din membrană bituminoasă. Nu deține lift și certificat energetic Împrejurimi	2012	199,060.00 3,107,850.00 7,390.00	HCL 44/27.09.2012, Proces-verbal receptie 593/05.09.2012, HCL 26/23.01.2014; HCL 16/28.01.2021, CF 89809 Miroslava
941	1.6.2	Centrul de informare turistică	Sat Miroslava Str. C-in Langa Nr 86, suprafața 1000 mp, categoria de folosință curți construcții, vecinătăți: la N-ds 579, la S-DJ 248, la V -școala, la E-dispensar, terla 13, parcela 1CC Construcție-Centru de informare turistică; Nr. Cadastral 68768. Suprafața construită 120,82 mp, suprafața desfasurata 120,852 mp, suprafața utilă 62,8 mp	2013	74,220.00 292,910.00	HCL 13/31.01.2013; HCL 37/29.03.2011; HCL 147/19.12.2013; Contract de finantare C 3130111240002/03.01.2012; Proces-verbal receptie 26051/27.11.2013; CF 68768 Miroslava
942	1.6.2	Centrul de ingrijire de risc pentru copii	Intravilan sat Cornesti, str. Dimitrie Anghel, nr. 23A, in T 78 - parcela 1 CC, teren cu suprafața 550 mp, categoria de folosință curți construcții, vecinătăți: la N - DS 134, la E - DS 261, la S - pasune, la V - proprietati particulare; teren împrejmuit cu gard metalic; Nr. Cadastral 64756 Corp 1 - regim de înălțime D + P + E, suprafața construită 94,95 mp, suprafața desfasurata = 229,87 mp, suprafața utilă = 184,90 mp din care: * demisol = 31,2 mp; * parter = 76,90 mp; * etaj = 76,80 mp, la demisol se regasesc si terasa + rampa persoane cu dizabilitati in suprafata de 7,30 mp; fundatia: beton, structura: zidarie din caramida, acoperis sarpantă din lemn cu invelitoare din tabla tip igla; Nr. Cadastral: 64756-C1	2015	27,219.55	Contract de finantare nr. 48 / 01.11.2011; Proces-verbal receptie nr. 13537 / 26.05.2015; HCL 149 / 29.10.2015; CF 64756 Miroslava
			Adresa comuna Miroslava sat Urticani, teren cu suprafața de 15 115 mp intravilan (Ferma 7 Agromix SA), Nr. cadastral 66852, parcelele CC 368/1, 368/2, 368/3, 368/4, 368/5, 368/6, 368/7, A. 368/8, 369/9, 368/10, 368/11, 368/12, 368/13, 368/14, 368/15, 368/16, 368/17, A. 368/18 Magazie BCA nivel 1, fundatie din blocheți beton sub ziduri, zidarie porțană din blocuri beton, acoperiș sarpantă din lemn cu invelitoare azbociment, suprafața construită 167 mp, suprafața desfasurată 167 mp; Nr. Cadastral 66852-C1. Anul punerii in functiune 1988 Beci piatră, nivel 1, infrastructura beton și piatră, suprafața construită 21 mp, suprafața desfasurată 21 mp; Nr. Cadastral 66852-C2. Anul punerii in functiune 1973 Garaj, construcție metalică, nivel 1, infrastructura fundații izolate sub stâlpi, suprastructura profile metalice, acoperis sarpantă profile metalice cu invelitoare din tablă, suprafața construită 226 mp, suprafața desfasurată 226 mp; Nr. Cadastral 66852-C3. Anul punerii in functiune 1986 Magazie caramida, nivel 1, fundatie din blocheți beton, suprastructura porțană din blocuri beton, acoperiș sarpantă sarpantă ferme metalice cu invelitoare azbociment, suprafața construită 227 mp, suprafața desfasurată 227 mp; Nr. Cadastral 66852-C5. Anul punerii in functiune 1988 Atelier mecanic BCA, nivel 1, infrastructura fundații izolate BA sub stâlpi cu gruzi fundare zidarie caramida, acoperis terasă BA, suprafața construită 183 mp, suprafața desfasurată 183 mp; Nr. Cadastral 66852-C7. Anul punerii in functiune 1981 Magazie BCA, nivel 1, infrastructura fundații beton, zidarie caramida, acoperis sarpantă din lemn cu invelitoare azbociment, suprafața construită 41 mp, suprafața desfasurată 41 mp; Nr. Cadastral 66852-C8. Anul punerii in functiune 1933 Platformă betonată, nivel 1, imbracămintă beton 32 cm grosime suprafața construită 215 mp, suprafața desfasurată 215 mp; Nr. Cadastral 66852-C9. Anul punerii in functiune ineeert Dormitor caramida, nivel 1, fundații beton, zidarie caramida, acoperis sarpantă din lemn cu invelitoare azbociment, suprafața construită 526 mp, suprafața desfasurată 526 mp, suprafața utilă 429,34 mp; Nr. Cadastral 66852-C10. Anul punerii in functiune 1970 Magazie caramida, nivel 1, infrastructura fundații beton armat, zidarie caramida, acoperis terasă; BA, suprafața construită 84 mp, suprafața desfasurată 84 mp; Nr. Cadastral 66852-C11. Anul punerii in functiune 1978 Dormitor caramida, nivel 1, suprafața construită 260 mp, infrastructura fundații beton, zidarie caramida, acoperis sarpantă din lemn cu invelitoare azbociment, suprafața utilă 220,64 mp, suprafața construită 259,6 mp, suprafața desfasurată 259,6 mp; Nr. Cadastral 66852-C12. Anul punerii in functiune 1978 Cămină caramida, suprafața construită 291 mp, nivel 1, infrastructura fundații beton, zidarie caramida, acoperis sarpantă din lemn cu invelitoare azbociment, suprafața construită 290,65 mp, suprafața desfasurată 290,65 mp, suprafața utilă 239,04 mp; Nr. Cadastral 66852-C13. Anul punerii in functiune 1987 Dormitor caramida, nivel 1, infrastructura fundații beton, zidarie caramida, acoperis sarpantă din lemn cu invelitoare azbociment, suprafața construită 306 mp, suprafața desfasurată 306 mp, suprafața utilă 219,68 mp; Nr. Cadastral 66852-C14. Anul punerii in functiune 1987	2015	1,271,440.04 9,830.00 1,750.00 37,780.00 47,660.00 18,660.00 5,150.00 1,180.00 87,500.00 10,560.00 44,200.00 26,450.00 47,390.00	HCL 122/31.05.2018; Contr. Vanzare-cumparare 4910/08.05.2018; CF 66852 Miroslava
943	1.6.1	Ferma Urticani				




944	1.3.7	Cimitir sat Valea Adanca	<p>Anexă caramida,nivel 1,infrastructura fundații beton,zidarie caramida,acoperiș șarpantă din lemn cu învelitoare azbociment, suprafața construită 82 mp, suprafața deslășurată 82 mp ,Nr. Cadastral 66852-C1 6, Anul punerii în funcțiune incert</p> <p>Bloc locuințe,nivel 2,infrastructura fundații beton,zidarie caramida,acoperiș șarpantă din lemn cu învelitoare azbociment, suprafața construită 175 mp , suprafața deslășurată 350 mp, suprafața utilă 265,49 mp,Nr. Cadastral 66852-C17, Anul punerii în funcțiune 1987</p> <p>Cămin caramida , nivel 2,infrastructura fundații beton,zidarie caramida,acoperiș șarpantă din lemn cu învelitoare azbociment,suprafața construită 467 mp , suprafața utilă 812,83 mp,suprafața deslășurată 934 mp,suprafața balcoane 11,92 mp,Nr. Cadastral 66852-C19, Anul punerii în funcțiune 1986</p> <p>Cămin caramida, nivel 2, infrastructura fundații beton,zidarie caramida,acoperiș șarpantă din lemn cu învelitoare azbociment, suprafața construită 502 mp ,suprafața deslășurată 1005 mp, suprafața utilă 815,44 mp,suprafața balcoane 11,92 mp,Nr. Cadastral 66852-C20, Anul punerii în funcțiune 1987</p> <p>Magazie caramida, nivel 1, infrastructura fundații beton,zidarie portană din blocuri de beton , acoperiș șarpantă metalică cu învelitoare azbociment,suprafața construită 153 mp ,suprafața deslășurată 153 mp ,Nr. Cadastral 66852-C21, Anul punerii în funcțiune 1987</p> <p>Situat în parcela P 2870/3, teren cu suprafața de 0,6840 hectare intabulat cu Numărul Cadastral 78330 înscris în cartea funciara 78330 Miroslava, și în taraua 67, parcela 3085/2 cu suprafața de 1,3160 hectare intabulat cu Numărul Cadastral 78329 înscris în cartea funciara 78329 Miroslava, Gard din plasa sudată si stâlpi metalici,aloi cu profil transversal, tip acoperiș și panee traversale de 3% cu lungimea totala de 208 m, din pavele de 8 cm strat de nisip de 5 cm, strat de piatră spartă de 15 cm, strat de fundație din balast de 25 cm</p> <p>Alei perimetrale cu lungimea de 518,50 m și pană unică de 3% cu strat de piatră spartă de 15 cm și strat de fundație din balast de 25 cm.</p> <p>Gard din plasa sudată si stâlpi metalici,alei cu profil transversal tip acoperiș și panee traversale de 3% cu lungimea totala de 208 m din pavele de 8 cm strat de nisip de 5 cm, strat de piatră spartă de 15 cm, strat de fundație din balast de 25 cm</p>	<p>HCL 45/29.03.2011, HCL 84/29.05.2014, HCL 207/2014,HCL 41/28.02.2017,HCL 219/26.11.2020, HCL 262/22.12.2020, HCL 6/28.01.2021- Contract de comodat (folosinta gratuita) nr. 6356/15.02.2021, CF 78330 si CF 78329 Miroslava</p>	<p>6,330.00</p> <p>55,870.00</p> <p>161,260.00</p> <p>97,570.00</p> <p>6,320.00</p> <p>500,716.00</p> <p>395,338.94</p> <p>15,711.63</p>	<p>2014</p> <p>2020</p> <p>2018</p> <p>1928</p> <p>1930</p> <p>1935</p>	<p>HCL 167/28.09.2020; Proces-verbal receptie 1371/07.04.2020; HCL 175/28.08.2020-dat spre folosinta gratuita parohia Horpaz II</p> <p>HCL 137/28.06.2018; Proces-verbal receptie 17246/06.06.2018</p> <p>HCL 20/26.07.2012, în administrarea parohiei sat Miroslava</p> <p>HCL 20/26.07.2012, în administrarea parohiei sat Proselnici</p> <p>HCL 20/26.07.2012, în administrarea parohiei sat Proselnici</p> <p>HCL 20/26.07.2012, în administrarea parohiei sat Horpaz, HCL 190 / 28.09.2023</p> <p>HCL 20/26.07.2012, în administrarea parohiei sat Valea Adanca</p> <p>HCL 20/26.07.2012, în administrarea parohiei sat Gaureni</p> <p>HCL 20/26.07.2012, HCL 26/23.01.2014</p> <p>HCL 20/26.07.2012, în administrarea parohiei sat Uricani</p> <p>HCL 20/26.07.2012, în administrarea parohiei sat Vorovești</p> <p>Proces-verbal receptie 31.593 /25.07.2019; HCL 61 / 28.02.2017; HCL 83 /25.04.2019; HCL 16 / 30.01.2020; HCL 21 / 25.02.2021</p>
945	1.6.2	Biserica lemn	<p>Suprafața construită 42,85 mp, suprafața utilă 29,30 mp, regim de înălțime parter, înălțime maximă la coama 10,45 m, înălțime minimă la streșină 2,5 m, structura de rezistență realizată prin îmbinarea barelor din lemn chertate ortogonal înclinat, pereți portanți exteriori din lemn, acoperiș tip șarpantă din ferme de lemn pe scante și învelitoare din știa de lemn. Elementele din lemn sunt protejate prin infuigare, hidrofugare și antifungic.</p>	<p>HCL 137/28.06.2018; Proces-verbal receptie 17246/06.06.2018</p>	<p>527,310.03</p>	<p>2020</p>	<p>HCL 167/28.09.2020; Proces-verbal receptie 1371/07.04.2020; HCL 175/28.08.2020-dat spre folosinta gratuita parohia Horpaz II</p>
946	1.6.8	Sala de ceremonii funerare	<p>Casa praznicar sat Valea Adanca, suprafața construită și deslășurată este de 114,24 mp, L=1,20m, latimea=10,20m, Clasa de importanta IV, categoria de importanta C</p>	<p>HCL 137/28.06.2018; Proces-verbal receptie 17246/06.06.2018</p>	<p>339,660.00</p>	<p>2018</p>	<p>HCL 137/28.06.2018; Proces-verbal receptie 17246/06.06.2018</p>
947	9.2.1.1.1	Cimitir sat Miroslava	<p>Situat în T30, cu suprafața de 0,15 ha</p>	<p>HCL 20/26.07.2012, în administrarea parohiei sat Miroslava</p>	<p>67,599.47</p>	<p>1928</p>	<p>HCL 20/26.07.2012, în administrarea parohiei sat Miroslava</p>
948	9.2.1.1.1	Cimitir sat Proselnici	<p>Situat în T50, cu suprafața de 0,1437 ha</p>	<p>HCL 20/26.07.2012, în administrarea parohiei sat Proselnici</p>	<p>28,793.73</p>	<p>1930</p>	<p>HCL 20/26.07.2012, în administrarea parohiei sat Proselnici</p>
949	9.2.1.1.1	Cimitir sat Ciurbești	<p>Situat în CV 16, cu suprafața de 0,4707 ha</p>	<p>HCL 20/26.07.2012</p>	<p>188,564.72</p>	<p>1935</p>	<p>HCL 20/26.07.2012</p>
950	9.2.1.1.1	Cimitir sat Horpaz	<p>Intravilan extins conform PUG - sat Horpaz, cu suprafața totală de 4500 mp, compusă din: * Trup 1, cu suprafața de 2150 mp, identificată în taraua 67 - parcela CI 3110/1 (trece și prin A 3109), vecinătăți: Nord și Est - Parohia Horpaz, Sud și Est - str. Bisericii; * Trup 2, cu suprafața de 2350 mp, identificată în taraua 67 - parcela CI 3110/2 (trece și prin PD 3108), P 3113/2, Pct 3111/2, A 3116/2/2, vecinătăți: Nord și Est - Ocolul Silvic și proprietăți particulare, Sud și Est - Parohia Horpaz</p>	<p>HCL 20/26.07.2012, în administrarea parohiei sat Horpaz, HCL 190 / 28.09.2023</p>	<p>157,728.58</p>	<p>1940</p>	<p>HCL 20/26.07.2012, în administrarea parohiei sat Horpaz, HCL 190 / 28.09.2023</p>
951	9.2.1.1.1	Cimitir sat Valea Adanca	<p>Situat în T61, cu suprafața de 0,37 ha</p>	<p>HCL 20/26.07.2012, în administrarea parohiei sat Valea Adanca</p>	<p>80,117.11</p>	<p>1931</p>	<p>HCL 20/26.07.2012, în administrarea parohiei sat Valea Adanca</p>
952	9.2.1.1.1	Cimitir sat Gaureni	<p>Situat în CV 4, cu suprafața de 0,1553 ha</p>	<p>HCL 20/26.07.2012, în administrarea parohiei sat Gaureni</p>	<p>23,487.68</p>	<p>1931</p>	<p>HCL 20/26.07.2012, în administrarea parohiei sat Gaureni</p>
953	9.2.1.1.1	Cimitir sat Cornesii	<p>Situat în T52, cu suprafața de 0,21 ha, CI 2420</p>	<p>HCL 20/26.07.2012, HCL 26/23.01.2014</p>	<p>84,117.70</p>	<p>1930</p>	<p>HCL 20/26.07.2012, HCL 26/23.01.2014</p>
954	9.2.1.1.1	Cimitir sat Brătuleni	<p>Situat în CV 9, cu suprafața de 0,2123 ha</p>	<p>HCL 20/26.07.2012</p>	<p>44,659.23</p>	<p>1939</p>	<p>HCL 20/26.07.2012</p>
955	9.2.1.1.1	Cimitir sat Uricani	<p>Situat în CV 8, cu suprafața de 0,446 ha (inițial 3,000 mp, ulterior s-a adaugat Nr. Cadastral 66781) cu suprafața de 860 mp)</p>	<p>HCL 20/26.07.2012, în administrarea parohiei sat Uricani</p>	<p>196,534.32</p>	<p>1928</p>	<p>HCL 20/26.07.2012, în administrarea parohiei sat Uricani</p>
956	9.2.1.1.1	Cimitir sat Vorovești	<p>Situat în CV 13, cu suprafața de 0,9596 ha (inițial 4,596 mp, ulterior s-a adaugat Nr. Cadastral 67115 cu suprafața de 5,000 mp)</p>	<p>HCL 20/26.07.2012, în administrarea parohiei sat Vorovești</p>	<p>162,181.87</p>	<p>1928</p>	<p>HCL 20/26.07.2012, în administrarea parohiei sat Vorovești</p>
957	1.3.12	Sens giratoriu sat Brătuleni	<p>Amplasat în sat Brătuleni , între Strada Basarabia și Nr. Cadastral 78993 , amenajare zona verde 2,322 mp, cu dispozitive de scurgere de 300 mm sanți betonat, 2 gupuri de scurgere și 2 podete tubulare corugate cu diametrul de 500 mm, semnalizare rutieră verticală formată din 40 buc. indicatoare rutiere și 3 buc. indicatoare montate pe stâlpi în consoli, 1,65 km mareaș longitudinal, 1,000 mp mareaș transversal, 289 m parapet de siguranță, iluminat stradal compus din 1 buc. stâlp central de 15 m și 20 buc. stâlpi de 8,5 m, 447,6 m bordură mare, 196 m bordură mică, 272,80 mp asfurnt de piatră cubică și 182,70 mp pavele autoblocante</p>	<p>HCL 20/26.07.2012, în administrarea parohiei sat Vorovești</p>	<p>1,603,194.59</p>	<p>2020</p>	<p>Proces-verbal receptie 31.593 /25.07.2019; HCL 61 / 28.02.2017; HCL 83 /25.04.2019; HCL 16 / 30.01.2020; HCL 21 / 25.02.2021</p>

958	1.7.3	Centră fotovoltaică de producere a energiei electrice din conversia energiei solare, în localitatea Miroslava Județul Iași	S. Construcția nr. 405.44 mp.; S. Desfășurată-405,44 mp.; S. Ușile-353,78 mp. Situația în T78, P3694, Nr. Cadastral 65677	2015	6,241,489.90	HCL 128/07.10.2015; Proces-verbal-recepție 12784/18.05.2015; Proces - verbal punere în funcțiune 19835/31.07.2015; Contract de finanțare 60RES/14.10.2013. CF 65677. HCL 168 / 15.06.2022
959	1.6.2	Sală de ceremonii funerare	Sat Uricani Cu suprafața 36 mp (în administrare Parohiei sat Uricani). Nr. Cadastral 63847	2012	35,680.00	HCL 11/25.01.2012 ; Proces-verbal recepție 10633/07.07.2011 ; CF 63847 Miroslava
960	1.6.2	Sală de ceremonii funerare	Sat Miroslava. Cu suprafața 36 mp(în administrare Parohiei sat Miroslava)Nr. Cadastral 87933	2012	35,680.00	HCL 11/25.01.2012 ; Proces-verbal recepție 14266/09.09.2011 ; CF 87933 Parohia Miroslava
961	1.3.17.2	Pod betonat armat peste râul Bahlui	Pod peste râul Bahlui, situat pe DC 25- Uricani-DN 28, amplasat între numerele cadastrale 92145 (DC 25) și 91812 (DC 25) , parcela HC 666 , pe terenul aflat în proprietatea Administrației Naționale Apele Române	2021	242,590.93	HCT 241/25.08.2021; Proces - verbal 46070/14.10.2021; HCL 237/28.10.2021
962	1.6.2	Creșă Miroslava	Creșă sat Miroslava, suprafața construită 470 mp, suprafața desfășurată 470 mp, regim de înălțime parter, clasa de importanță II, categoria de importanță C, gradul de rezistență la foc II, structura de rezistență - cadre din beton armat, monolit clasa C20/25, placa de pardoseală din beton armat cu grosimea de 15 cm, acoperis tip șarpantă din lemn cu învelitoare din tablă tip țigă, pereți din zidărie placaj la exterior cu plăci din polistiren extrudat 10 cm, tâmplărie PVC ,geam termoizolant.	2021	1,852,788.00	HCL 99/28.04.2021, Proces - verbal Recepție 13309/29.03.2021; CF 80334 Miroslava
963	1.6.2	Școala gimnazială "Colonel Constantin Lungu " Miroslava	Construcție cu regim de înălțime P+2, suprafața construită 1.118,01 mp, suprafața desfășurată 3.354,04 mp, înălțimea maximă a construcției 14,12 m, înălțimea utilă parter și 2 etaje 3,35 m/2,90 m,clasa de importanță II, categoria de importanță C, grad de rezistență la foc II, structura de rezistență este de tip cadre din beton armat monolit, acoperiș tip șarpantă din lemn cu învelitoare din tablă ignifugă, echipată cu lift, instalații sanitare și pentru stingerea incendiului, instalații termice, instalații de semnalizare, alarmare și alertă în caz de incendiu, instalații voce de date, sonorizare.	2022	10,270,861.17	HCL 2/11.01.2022, Proces-verbal recepție 60878/22.12.2021, 61002/22.12.2021
964	1.3.7.1	Srada Stejarului	Intravilan extins conf. PUG - sat Horpaz, suprafața de 543 mp, identificată în țara 68 - parcelale A 3139, Vh 3140 (trece și prin zonă necadastrată), lungimea de 133 m, lățimea între 3 - 6 m, vecinătăți: Nord - Est și Vest - popotăți particulare, Sud - str. Nouă	2023	1.00	HCL 106 / 31.05.2023
965	1.7.1.2	ABROGAT conf. HCL 67 / 31.03.2023 - Retea de iluminat public Parc Industrial I. "Sat Bratuleni - incinta Parcului Industrial I. - Zona 1: cu alimentare din PA ex; str. Basarabia, 12 buc stâlpi - 253 m LES / 292 m TIR; str. Principala, 3 stâlpi - 125 m LES; - Zona 2: cu alimentare din PTA v; str. Basarabia, 8 buc stâlpi - 287 m LES; str. Mihail Sadoveanu, 75 m LED; - Zona 3: cu alimentare din PTA v; str. Mihail Sadoveanu, 7 buc stâlpi - 312 m LES; str. Tudor Vladimirescu, 8 buc stâlpi - 318 m LES; str. Principala, 10 buc stâlpi - 378 m LES; - Zona 4: cu alimentare din PTA v; str. Principala, 7 buc stâlpi - 272 m LES; str. Nicolae Titulescu, 7 buc stâlpi - 297 m LES; str. Câmpului, 18 buc stâlpi - 692 m LES; - Zona 5: cu alimentare din PAT v; str. Principala, 3 buc stâlpi - 99 m LES; val. inventar = 553199,44 lei)"		2022		Proces - verbal recepție nr. 32450 / 18.05.2022; HCL 313 / 29.11.2022; HCL 67 / 31.03.2023
966	1.7.1.2	Rețea de iluminat public Parc Industrial II	Sat Bratuleni - incinta Parcului Industrial II - Zona 1: 24 buc stâlpi / 1 punct de aprindere; - Zona 2 / cu mențes: 19 buc stâlpi / 1 punct de aprindere; - DC 25: 26 buc stâlpi.	2022	500,266.36	Proces - verbal recepție nr. 32454 / 18.05.2022; HCL 313 / 29.11.2022
967	1.3.12	Sens giratoriu sat Vorovești	Amplasament - sat Vorovești, la intersecția străzilor - prof. Dumitru Pricop, Principala, Militari și Ion Neculce, format din: - 1 buc inel central circular (insulă denivelată) cu diametrul de 10 m; - 1 supralărgire carosabilă cu lățimea de 3 m amenajată cu calupuri din piatră cubică; - 1 cale înclinată cu lățimea de 5.50 m, cu raza interioară de 8 m / exterioră de 13.50 m; - 3 ramuri ale intersecției cu: * insule separatoare denivelate; * zone marcate; * racorduri cu raza de 6.50 - 25 m; - borduri prefabricate de tip 25 x 20 cm; - borduri prefabricate de tip 10 x 15 cm; - structura rutieră pe str. Militari, str. Ion Neculce și zona de lăjire a părții carosabile este următoarea: * 4 cm strat uzură BAPC 16; * 6 cm strat de legătură BADPC 22.4; * 8 cm strat de bază ancobat binuminos ABPC 31.5; * 20 cm piatră spartă; * 25 cm balast; * 15 cm strat de formă din pământ; - structura rutieră pentru supralăjiri: * 10 cm piatră cubică; * 5 - 10 cm mortar M100; * 20 cm piatră spartă; * 25 cm balast; * 15 cm strat de formă din pământ; - structura insulei separatoare: * 6 cm pavele autoblocante; * 5 cm nisip; * balast; - structura trotuarelor: * 6 cm pavele autoblocante; * 5 cm nisip; * 20 cm balast; - pante transversale și pante longitudinale de scurgere; - căminele - 19 buc; - 53 buc indicatoare rutiere; - borduri mici - 479.4 m; - borduri mari - 581 m; - pavaj - 7177 mp; - capace cămine utilități - 19 buc; - stâlp iluminat - 1 buc; - stație de autobuz - 2 buc; - linii electrice aeriene de joasă tensiune. * 1 buc stâlp SE 10; - linii electrice subterane de joasă tensiune: * 0.45 km de 0.4 KV; * 0.24 km de 0.4 KV - iluminat; * 1 buc frida E2-4; * 6 buc cămine de trager; - linii electrice subterane 20 kV: * 0.15 km de 20 KV; * 5 buc cămine de trager.	2023	1,630,194.79	Proces - verbal recepție la terminarea lucrarilor nr. 74815 / 07.11.2022; Proces - verbal recepție la terminarea lucrarilor nr. 10341 / 15.02.2023; HCL 106 / 31.05.2023; CF 95075 Miroslava, CF 96738 Miroslava; CF 97495 Miroslava



968	1.3.12	Sens giratoriu sat Valea Adăncă	Amplasament - sat Valea Adăncă, la intersecția străzilor - Livezilor, Bazei, Principala, Costea Vodă și Cornesti, format din: 1 buc mel central circular (insulă denivelată), cu diametrul de 10 m, -1 supraajugire carosabilă cu lățimea de 2 m din calupuri de piatră cubică; -1 cale înlăsată cu lățimea de 5,30 m, cu raza interioară de 7 m / exterioră de 12,50 m; -5 ramuri ale intersecției cu "insule separate denivelate" zone marcate; * racordări cu raza între 6,50 m - 25 m; - structura rutieră * 4 cm strat uzură BAPC 16; * 6 cm strat de legatură BADPC 22,4; * 8 cm strat de baza anorbat bituminos ABPC 31,5; * 20 cm piatră spartă; * 25 cm balast; * 15 cm strat de formă din pământ; - structura rutieră a supraajugirii. * 10 cm piatră cubică; * 5 - 10 cm mortar M100; - structura insulei separate: * 6 cm pavele autoblocante; * 5 cm nisip; * balast; - structura trotarelor * 6 cm pavele autoblocante; * 5 cm nisip; * balast; - semnalizarea rutieră: * 55 buc indicatoare rutiere; * marcaje rutiere; - scurgerea și evacuarea apelor meteorice: * panee transversale de scurgere a apelor; * canalizarea pluvială; - 6 buc cămine existente; - linii electrice seriene de joasă tensiune: * 1 buc stâlp SE 10; * 0,02 km de 0,4 kV; * 1 buc cutie secționare; - linii electrice subterane de joasă tensiune: * 0,23 km traseu de 0,4 kV, din care: 4 circuite de 40 m, 3 circuite de 110 m, 1 circuit de 80 m, 3 subtraversări; * 1 buc BMP-T - linii electrice subterane de 20 kV; * 0,15 km traseu de 20 kV, din care: 2 circuite de 40 m, 1 circuit de 110 m, 3 subtraversări; * 7 buc cămine de trăgere; - 1 buc firidă E2+4 la intersecția străzilor Cornesti și Costea Vodă; - cablu NA2XABY 3x150+70 suplimentat cu 85 m; - cablu NA2XABY 3X25+16 suplimentat cu 102 m; - cablu NA2XABY13X70+35 suplimentat cu 30 m; - 4 manșoane de legătură; - canalizație suplimentată cu 10 m	2023	1,545,839.75	Proces - verbal recepție la terminarea lucrărilor nr. 76144/11.11.2022; Proces - verbal recepție la terminarea lucrărilor nr. 10331/15.02.2023; HCL 128 / 29.06.2023
969	9.2.1.1.1	Teren	Intravilan sat Valea Ursului cu suprafața de 6000 mp, situat în T54, Nr. Cadastral 63204	2014	148,443.00	HCL 258 / 21.12.2017; HCL 95 / 27.04.2023; CF 63204; Miroslava
970	9.2.1.1.1	Teren	Intravilan extins conform PUG - sat Ciurbești, suprafața de 2309 mp, tarlăua 78 - parcela P 3706/I, vecinătăți: Nord - domeniu public al UAT Miroslava, Est - proprietăți particulare, Sud - str. Iazului, Vest - domeniul privat al UAT Miroslava; Nr. Cadastral 98380	2014	11,425.16	Act de dezmembrare nr. 3654 / 25.08.2023; HCL 22 / 23.01.2014; HCL 183 / 15.09.2023; HCL 184 / 15.09.2023; CF 98380 Miroslava
971	1.3.7.1	Drum	Intravilan extins conf. PUG - sat Valea Ursului, destinația „cale de acces”, lățimea de 7 m, lungimea de 316 m, vecinătăți: Nord - str. Așarului, Est și Vest - proprietăți particulare, Sud - str. Albanelor; cu suprafața aferentă umătoarei cote indivize: * 433,4 mp din suprafața totală de 2229 mp intabulată cu Nr. Cadastral 79368	2023	1.00	Declarație notarială renunțare nr. 3895 / 05.09.2023, nr. 3718 / 28.08.2023; HCL 191 / 28.09.2023; HCL 192 / 28.09.2023; CF 79368 Miroslava
972	1.3.7	Drum	Intravilan extins conf. PUG - sat Horpaz, cu destinația de "cale de acces", lățimea între 6 - 8 m, lungimea de 181 m, vecinătăți: Nord - str. Nouă, Est, Vest și Sud - proprietăți particulare, cu suprafața aferentă umătoarelor cote indivize: * 105,73 mp din suprafața totală de 302 mp, Nr. cadastral 64473; * 215,54 mp din suprafața totală de 385 mp, Nr. cadastral 66677; * 408,4 mp din suprafața totală de 688 mp, Nr. cadastral 78710	2023	3.00	Declarație de renunțare nr. 3838 / 01.09.2023, nr. 3810 / 30.08.2023, nr. 3772 / 29.08.2023, nr. 3763 / 29.08.2023; Declarațiile de Renunțare nr. 4304 / 26.09.2023 și nr. 4836 / 26.10.2023; Declarație de Renunțare nr. 5246 / 15.11.2023; HCL 191 / 28.09.2023; HCL 192 / 28.09.2023; HCL 246 / 29.11.2023; HCL 247 / 29.11.2023; HCL 262 / 28.12.2023; HCL 263 / 28.12.2023; CF 64473 Miroslava; CF 66677 Miroslava; CF 78710 Miroslava
973	1.3.7	Drum	Intravilan extins conf. PUG - sat Horpaz, lățimea cuprinsă între 4 - 5,5 m, lungimea de 218 m, vecinătăți: Nord - strada Noua, Sud - Est și Vest - proprietăți particulare, cu suprafața aferentă umătoarei cote indivize: * 20 mp din suprafața totală de 1033 mp, Nr. cadastral 77109	2023	1.00	Declarația de Renunțare nr. 5380 / 23.11.2023; HCL 262 / 28.12.2023; HCL 263 / 28.12.2023; CF 77109 Miroslava
974	1.3.7	Drum	Intravilan extins conf. PUG - sat Vorovești, cu destinația "cale de acces", lățimea de 7 m, lungimea de 385 m, vecinătăți: Nord - str. Ion Neculesc; Est și Vest - proprietăți particulare, Sud - drum public; suprafața conf. cotei indivize: * 349 mp din suprafața totală de 1156 mp, Nr. cadastral 72214; * 385 mp din suprafața totală de 385 mp, Nr. cadastral 92703	2023	1.00	Declarație notarială de renunțare nr. 3949 / 08.09.2023, nr. 3975 / 08.09.2023, nr. 3960 / 08.09.2023, nr. 3974 / 08.09.2023, nr. 3951 / 08.09.2023, nr. 3952 / 08.09.2023, nr. 3957 / 08.09.2023, nr. 3958 / 08.09.2023, nr. 4004 / 11.09.2023; HCL 216 / 26.10.2023; HCL 217 / 26.10.2023; CF 72214 Miroslava; CF 92703 Miroslava
975	1.3.7	Drum	Intravilan extins conf. PUG - sat Ciurbești, cu destinația "cale de acces", lățimea de 5 m, lungimea de 48 m, vecinătăți: Nord - str. Pădurii, Est, Sud și Vest - proprietăți particulare; suprafața conf. cotei indivize: * 151 mp din suprafața totală de 241 mp, Nr. cadastral 84137	2023	2.00	Declarație notarială de renunțare nr. 3944 / 07.09.2023, nr. 3924 / 07.09.2023, nr. 3965 / 08.09.2023, nr. 3966 / 08.09.2023; nr. 4459 / 03.10.2023; HCL 216 / 26.10.2023; HCL 217 / 26.10.2023; HCL 246 / 29.11.2023; HCL 247 / 29.11.2023; CF 84137 Miroslava



976	1.3.7	Strada Bradului	Intravilan extins conf. PUG - sat Horpaz, lățimea de 4 m, lungimea de 189 m, vecinătăți: Nord, Est și Vest - proprietăți particulare; Sud - str. Nouă; suprafața conf cotei indivize: *628,7784 mp din suprafața totală de 777 mp, Nr. cadastral 61696; *29,50 mp din suprafața totală de 59 mp, Nr. cadastral 75490	2023	1.00	Declarație notarială de renunțare nr. 4156 / 19.09.2023, nr. 4175 / 20.09.2023, nr. 4165 / 19.09.2023, nr. 4207 / 21.09.2023, nr. 4232 / 22.09.2023, nr. 4195 / 21.09.2023, nr. 4259 / 25.09.2023, nr. 4390 / 29.09.2023, nr. 4354 / 28.09.2023, nr. 4278 / 25.09.2023, nr. 4527 / 06.10.2023; HCL 216 / 26.10.2023; HCL 217 / 26.10.2023; CF 61696 Miroslava; CF 75490 Miroslava
977	1.3.7	Strada Fagulii	Intravilan extins conf. PUG - sat Horpaz, lățimea între 4 - 7 m, lungimea de 280 m, vecinătăți: Nord, Est și Vest - proprietăți particulare; Sud - str. Nouă; suprafața conf cotei indivize: *22 mp din suprafața totală de 95 mp, Nr. cadastral 67229; *86,76 mp din suprafața totală de 423 mp, Nr. cadastral 67936; *35 mp din suprafața totală de 147 mp, Nr. cadastral 69419; *46,25 mp din suprafața totală de 200 mp, Nr. cadastral 67934; *323,25 mp din suprafața totală de 431 mp, Nr. cadastral 67662	2023	3.00	Declarație notarială de renunțare nr. 4165 / 22.09.2023, nr. 4474 / 04.10.2023, nr. 4464 / 03.10.2023, nr. 4277 / 25.09.2023, nr. 4525 / 06.10.2023; Declarațiile de Renunțare nr. 4736 / 19.10.2023, nr. 4746 / 19.10.2023; Declarațiile de Renunțare nr. 4820 / 25.10.2023, nr. 4826 / 25.10.2023; HCL 246 / 29.11.2023; HCL 216 / 26.10.2023; HCL 217 / 26.10.2023; HCL 262 / 29.11.2023; HCL 247 / 29.11.2023; HCL 262 / 28.12.2023; HCL 263 / 28.12.2023; CF 67229 Miroslava; CF 67936 Miroslava; CF 69419 Miroslava; CF 67934 Miroslava; CF 67662 Miroslava
978	1.3.7	Strada Privighetorilor	Intravilan extins conf. PUG - sat Valea Ursului, lățimea de 7 m, lungimea de 298 m, vecinătăți: Nord, Est și Vest - proprietăți particulare; Sud - str. Albanelor; cu suprafața aferentă următoarelor cote indivize: *260 mp din suprafața totală de 392 mp, Nr. cadastral 60849; *120 mp din suprafața totală de 475 mp, Nr. cadastral 64145;	2023	3.00	Declarație notarială de renunțare nr. 4119 / 15.09.2023; Declarațiile de Renunțare nr. 4317 / 26.09.2023, nr. 4318 / 26.09.2023, nr. 4319 / 26.09.2023, nr. 4771 / 20.10.2023; Declarația de Renunțare nr. 4986 / 02.11.2023; HCL 216 / 26.10.2023; HCL 217 / 26.10.2023; HCL 246 / 29.11.2023; HCL 247 / 29.11.2023; HCL 262 / 28.12.2023; HCL 263 / 28.12.2023; CF 60849 Miroslava; CF 64145 Miroslava
979	1.3.7	Strada Petalelor	Intravilan extins conf. PUG - sat Valea Ursului, lățimea de 6 m, lungimea de 299 m, vecinătăți: Nord, Est și Vest - proprietăți particulare; Sud - str. Albanelor; suprafața conf cotei indivize: *324,24 mp din suprafața totală de 1790 mp, Nr. cadastral 78073	2023	1.00	Declarația de Renunțare nr. 5170 / 09.11.2023; nr. 5229 / 14.11.2023; HCL 262 / 28.12.2023; HCL 263 / 28.12.2023; CF 78073 Miroslava;
980	1.3.7	Drum	Sat Miroslava, cu destinația "cale de acces", lățimea de 6 m, lungimea de 131 m, vecinătăți: Nord - str. Bucegi; Est și Vest - proprietăți particulare; Sud - str. Fermei; cu suprafața aferentă următoarei cote indivize: *102,08 mp din suprafața totală de 784 mp, Nr. cadastral 74981	2023	1.00	Declarație notarială de renunțare nr. 4020 / 26.10.2023; CF 74981 Miroslava
981	1.3.7	Strada Soimului	Intravilan extins conf. PUG - sat Valea Adâncă, lățimea de 9 m, lungimea de 234 m, vecinătăți: Nord și Sud - proprietăți particulare; Est - str. Mărotului; Vest - str. Vesellei; cu suprafața aferentă următoarelor cote indivize: *158,66 mp din suprafața totală de 2099 mp, Nr. cadastral 68845	2023	2.00	Declarație notarială de renunțare nr. 3970 / 22.09.2023; Declarația notarială de renunțare nr. 4372 / 28.09.2023; HCL 216 / 26.10.2023; HCL 217 / 26.10.2023; HCL 246 / 29.11.2023; HCL 247 / 29.11.2023; CF 68845 Miroslava
982	1.3.7	Strada Ciresului	Intravilan extins conf. PUG - sat Horpaz, lățimea de 6 m, lungimea de 374 m, vecinătăți: Nord, Sud și Vest - proprietăți particulare; Est - str. Iazului; cu suprafața aferentă următoarei cote indivize: *163 mp din suprafața totală de 2233 mp, Nr. cadastral 60452	2023	1.00	Declarație notarială de renunțare nr. 4239 / 22.09.2023; Declarație notarială de renunțare nr. 4759 / 19.10.2023; HCL 216 / 26.10.2023; HCL 217 / 26.10.2023; HCL 262 / 28.12.2023; HCL 263 / 28.12.2023; CF 60452 Miroslava
983	1.3.7	Strada Merisorului	Intravilan extins conf. PUG - sat Horpaz, lățimea de 9 m, lungimea de 594 m, vecinătăți: Nord - drum public, Sud - Str. Noua, Est și Vest - proprietăți particulare; Est - str. Iazului; cu suprafața aferentă următoarei cote indivize: *272,85 mp din suprafața totală de 5511 mp, Nr. cadastral 68329	2023	1.00	Declarație notarială de renunțare nr. 4999 / 02.11.2023, nr. 5122 / 08.11.2023; HCL 262 / 28.12.2023; HCL 263 / 28.12.2023; CF 68239 Miroslava

Handwritten signature and official stamp of a notary public, located in the top right corner of the document.

984	1.3.7	Drum	Intravilan extins conf. PUG - sat Horpaza, lățimea între 5 - 6 m, lungimea de 116 m, vecinătăți: Nord, Sud și Est - proprietăți particulare; Vest - str. Nouă, cu suprafața aferentă următoarei cote indivize: *529,60 mp din suprafața totală de 631 mp, Nr. cadastral 80957	2023	2.00	Declarație notarială de renunțare nr. 4510 / 09.10.2023, nr. 4471 / 03.10.2023; Declarațiile notariale de renunțare nr. 4477 / 04.10.2023, nr. 4472 / 03.10.2023, nr. 4470 / 03.10.2023, nr. 4579 / 09.10.2023, nr. 4359 / 28.09.2023, nr. 4484 / 04.10.2023, nr. 4541 / 06.10.2023; HCL 216 / 26.10.2023; HCL 217 / 26.10.2023; HCL 246 / 29.11.2023; HCL 247 / 29.11.2023; CF 80957 Miroslava
985	1.3.7	Drum vicinal De 2176	Extravilan - comuna Miroslava, suprafața de 4578 mp, tarlaua 49 - parcelele: De 2176, A.2175 și P.2178, lungimea 902 m, lățimea între 4 - 15 m, vecinătăți: Nord - proprietăți particulare și De 2190, Sud - proprietăți particulare și De 2175, Est - strada Siliște, Vest - proprietăți particulare	2023	1.00	HCL 244 / 29.11.2023
986	1.3.7	Drum vicinal De 2185/50	Intravilan extins conf. PUG - sat Proselești și extravilan - comuna Miroslava, suprafața de 1512 mp, tarlaua 49 - parcelele: De 2185/50, P.2178 și Hc 2180, lungimea 388 m, lățimea între 4 - 7 m, vecinătăți: Nord și Sud - proprietăți particulare, Est - De 2175/50, Vest - De 2195	2023	1.00	HCL 244 / 29.11.2023
987	1.3.7	Drum vicinal De 2175/50	Intravilan extins conf. PUG - sat Proselești și extravilan - comuna Miroslava, suprafața de 2809 mp, identificat în tarlaua 49 - parcelele: De 2175/50, 2171, 2170, lungimea 864 m, lățimea între 3 - 4 m, vecinătăți: Nord și Sud - proprietăți particulare, Est - De 2167, Vest - De 2185/50	2023	1.00	HCL 244 / 29.11.2023
988	1.3.7	Drum de exploatare 2427	Extravilan - comuna Miroslava, suprafața de 1610 mp, tarlaua 52 - parcelele: De 2427, De 2415, De 2426, lungimea 324 m, lățimea între 2-8 m, vecinătăți: Nord și Sud - proprietăți particulare, Est - De 2428 și De 2429, Vest - De 2417.	2023	1.00	HCL 244 / 29.11.2023
989	1.3.7	Drum de exploatare 2417	Sat Cornești și extravilan - comuna Miroslava, suprafața de 2415 mp, tarlaua 52 - parcelele De 2417 (trece și prin De 2250, A.2257), De 2416, și în ovalul O - parcela Ds 1592, lungimea 500 m, lățimea între 3 - 8 m, vecinătăți: Nord și Est - proprietăți particulare, Sud - strada Bisericii, Vest - proprietăți particulare și De 2250	2023	1.00	HCL 244 / 29.11.2023
990	1.3.7	Drum de exploatare 2250	Sat Cornești și extravilan - comuna Miroslava, suprafața de 5480 mp, tarlaua 50 - parcelele: De 2250, De 2257, și tarlaua 52 - parcela De 2415, lungimea 1278 m, lățimea între 3 - 6 m, vecinătăți: Nord - proprietăți particulare, Sud - strada Dimitrie Anghel, Est - proprietăți particulare și De 2417, Vest - proprietăți particulare și De 2254	2023	1.00	HCL 244 / 29.11.2023
991	1.3.7	Drum de exploatare 3343	Intravilan extins conf. PUG - sat Cornești și extravilan - comuna Miroslava, suprafața de 10206 mp, tarlaua 75 - parcelele: De 3343, 3368, 3365, 3355, și tarlaua 72 - parcelele: De 3231, 3344 (trece și prin zona necadestrală), lungimea 1434 m, lățimea între 2 - 20 m, vecinătăți: Nord - proprietăți particulare și strada Dealul Popii, Sud - proprietăți particulare, Est - De 3231/15/1 și domeniul public al UAT, Vest - proprietăți particulare și domeniul public al UAT	2023	1.00	HCL 244 / 29.11.2023
992	1.3.7	Drum de exploatare 3231/15/1	Intravilan extins conf. PUG - sat Cornești, suprafața de 7895 mp, tarlaua 72 - parcelele: De 3231/15/1, 3230/15/1, 3229/15/1, lungimea 735 m, lățimea 11 m, vecinătăți: Nord - domeniul public al UAT, Sud - proprietăți particulare, Est - drum public, Vest - De 3343	2023	1.00	HCL 244 / 29.11.2023
993	1.3.7	Drum de exploatare 3577/15/1	Extravilan - comuna Miroslava, suprafața de 922 mp, tarlaua 75 - parcela De 3577/15/1 (trece și prin De 3575), lungimea 174 m, lățimea între 3 - 10 m, vecinătăți: Nord și Sud - proprietăți particulare, Est - drum public, Vest - De 3231/15/1	2023	1.00	HCL 244 / 29.11.2023
994	1.3.7	Drum vicinal De 2878/3/1	Extravilan - comuna Miroslava, cu suprafața de 1373 mp, tarlaua 62 - parcelele: De 2878/3/1, 2877, 2876; lungimea de 395 m, lățimea între 3 - 4 m, vecinătăți: Nord, Sud și Vest - proprietăți particulare, Est - strada Ioan Joldea Vodă	2023	1.00	HCL 244 / 29.11.2023
995	1.3.7	Teren	Intravilan extins conf. PUG - sat Valea Ursului, cu suprafața de 47 mp, tarlaua 43 - parcela A 2036/100/8, vecinătăți: Nord, Sud și Est - proprietăți particulare, Vest - drum public	2023	1.00	HCL 244 / 29.11.2023
996	1.3.7	Drum vicinal De 901/5	Intravilan extins conf. PUG - sat Vorovești, cu suprafața de 1216 mp, tarlaua 22 - parcelele: De 901/5 (trece și prin 902, 910), De 891, 890, De 888, 880, De 878, 875; lungimea de 403 m, lățimea de 3 m, vecinătăți: Nord, Sud și Est - proprietăți particulare, Vest - 910/1	2023	1.00	HCL 244 / 29.11.2023
997	1.3.7	Drum vicinal De 910/5	Intravilan extins conf. PUG - sat Vorovești și extravilan - comuna Miroslava, cu suprafața de 671 mp, tarlaua 22 - parcelele: De 910/5, 903, 911, 913, 917, 872; lungimea de 353 m, lățimea între 3 - 5 m, vecinătăți: Nord și Vest - proprietăți particulare, Sud - drum public, Est - proprietăți particulare și De 901/5	2023	1.00	HCL 244 / 29.11.2023

Official stamp: MIROSLAVA, 2023, JULIET

998	1.3.7	Drum vicinal De 873/1	Intravilan extins conf. PUG - sat Vorovești, cu suprafața de 1788 mp, identificat în cartea 22 - parcelele: De 873/1, 906, 872; lățimea de 325 m, lățimea între 2 - 5 m, vecinătăți: Nord - proprietăți particulare și drum public, Sud - drum public, Est - proprietăți particulare și De 910/3, Vest - proprietăți particulare.	2023	1.00	HCL 244 / 29.11.2023
999	1.3.7	Strada Amurgului	Intravilan extins conf. PUG - sat Valea Adâncă, cu suprafața de 1340 mp, cartea 60 - parcelele: De 2724/21/1, 2734/2; lățimea de 126 m, lățimea între 9 - 11 m, vecinătăți: Nord, Est și Vest - proprietăți particulare, Sud - strada Veche	2023	1.00	HCL 244 / 29.11.2023
1000	1.3.7	Drum vicinal De 262971	Intravilan extins conf. PUG - sat Miroslava, cu suprafața de 955 mp, cartea 57 - parcelele De 262971; lățimea de 144 m, lățimea între 4 - 8 m, vecinătăți: Nord, Sud și Vest - proprietăți particulare și jumătatea cadastral 76855, Est - str. Ion Vodă cel Vreaz	2023	1.00	HCL 244 / 29.11.2023
1001	1.3.7	Drum vicinal De 257760	Extravilan - sat Miroslava, cu suprafața de 1016 mp, identificată în cartea 55 - parcela De 257760; lățimea de 221 m, lățimea între 3 - 5 m, vecinătăți: Nord - proprietăți particulare, Sud - drum public, Est - proprietăți particulare și drum public, Vest - Șoseaua de Centură	2023	1.00	HCL 244 / 29.11.2023
1002	9.2.1.1.1	Tercu	Extravilan comunei Miroslava, cu suprafața totală de 8373 mp compusă din: * suprafața de 7637 mp, cartelele 54, 51 și 53 - parcelele: A 2474, F 2475, A 2476, DR 2471, A 2467/2, vecinătăți: Nord, Sud și Vest - Statul Român prin administrator U.S.A.M.V. Iași, Est - Șoseaua de Centură, Nr. cadastral 97524; * suprafața de 78 mp, cartea 53 - parcela: A 2467/2, vecinătăți: Sud și Vest - Statul Român prin administrator U.S.A.M.V. Iași, Nord și Est - Șoseaua de Centură, Nr. cadastral 97523; * suprafața de 223 mp, cartea 53 - parcela: A 2467/2, vecinătăți: Nord și Est - Statul Român prin administrator U.S.A.M.V. Iași și Șoseaua de Centură, Sud și Vest - Șoseaua de Centură, Nr. cadastral 97603 * suprafața de 25 mp, cartea 54 - parcela: A 2474, vecinătăți: Nord - domeniul public al U.A.T. Est - drum public, Sud și Vest - Statul Român prin administrator U.S.A.M.V. Iași; Nr. cadastral 97601 * suprafața de 38 mp, cartea 53 - parcela: A 2467/2 și PH 2460, vecinătăți: Nord - Șoseaua de Centură, Est - drum public, Sud și Vest - Statul Român prin administrator U.S.A.M.V. Iași; Nr. cadastral 97540; * suprafața de 18 mp, cartea 53 - parcela A 2467/2, vecinătăți: Nord și Vest - Șoseaua de Centură, Est și Sud - Statul Român prin administrator U.S.A.M.V. Iași; Nr. cadastral 97541; * suprafața de 352 mp, cartea 53 - parcela A 2467/2, vecinătăți: Nord și Vest - Șoseaua de Centură, Est și Sud - Statul Român prin administrator U.S.A.M.V. Iași; Nr. cadastral 97542	2023	1.00	HCL 244 / 29.11.2023, CF 97524 Miroslava, CF 97525 Miroslava, CF 97603 Miroslava, CF 97601 Miroslava, CF 97540 Miroslava, CF 97541 Miroslava, CF 97542 Miroslava
1003	1.3.7	Drum	Intravilan extins conf. PUG - sat Horpaz, cu destinația "cale de acces", lățimea de 6 m, lățimea de 190 m, vecinătăți: Nord, Est și Vest - proprietăți particulare; Sud - strada Nouă, cu suprafața aferentă următoarelor cote indivize: * 163,12 mp din suprafața totală de 1094 mp, Nr. cadastral 81083	2023	1.00	Declarațiile de Renunțare nr. 4586 / 10.10.2023, nr. 4775 / 23.10.2023, nr. 4897 / 30.10.2023; HCL 246 / 29.11.2023; HCL 247 / 29.11.2023; CF 81083 Miroslava
1004	1.3.7	Drum	Intravilan extins conf. PUG - sat Horpaz, cu destinația "cale de acces", lățimea de 7 m, lățimea de 178 m, vecinătăți: Nord, Est și Vest - proprietăți particulare; Sud - strada Nouă, cu suprafața aferentă următoarelor cote indivize: * 469,2 mp din suprafața totală de 782 mp, Nr. cadastral 80233; * 204,6 mp din suprafața totală de 462 mp, Nr. cadastral 71007	2023	1.00	Declarațiile de Renunțare nr. 4188 / 20.09.2023, nr. 4192 / 20.09.2023, nr. 4193 / 20.09.2023; HCL 246 / 29.11.2023; HCL 247 / 29.11.2023; CF 80233 Miroslava; CF 71007 Miroslava
		Total Valoare - Sectiunea I (Bunuri imobile)			335.144,857.14	
SECTIUNEA II - BUNURI MOBILE						
Nr. crt.	Codul de clasificare	Denumirea bunului	Elemente de identificare	Anul dobândirii / dării în folosință	Valoarea de inventar	Situația juridică actuală
1	3.3.5	Sistem tehnic de securitate	Asigură supravegherea imobilelor Școala mică și Școala mare din cadrul Grupului școlar agricol M.Kogălniceanu Miroslava. Procees - verbal recepție 391257/18.09.2019	2019	49,056,25	HCL 188/10.10.2019; Procees - verbal 391257/18.09.2019
2	2.1.20.1	Buldoexcavator	Buldoexcavator Catepillar model 428F2, seria HW/N01526	2019	312,383,25	HCL 189/10.10.2019; Procees - verbal 36013/28.08.2019; Contract finalizare C1920074X218812400878/02.04.2018
3	2.1.20.10	Cupă excavare	Cupa excavare pentru lucrari grele de 305mm (pentru Buldoexcavator Catepillar)	2019	2,290,69	HCL 189/10.10.2019; Procees - verbal 36013/28.08.2019; Contract finalizare C1920074X218812400878/02.04.2018

4	2.1.20.10	Tablier cu furci	Tablier cu furci (pentru Buldoexcavator Catepillar)	2019	11,310.35	HCL 189/10.10.2019; Proces - verbal 36013/28.08.2019; Contract finantare C1920074X218812400878/02.04.2018	
5	2.1.20.10	Cupa trapez	Cupa trapez 1200x300x800mm (pentru Buldoexcavator Catepillar)	2019	3,733.19	HCL 189/10.10.2019; Proces - verbal 36013/28.08.2019; Contract finantare C1920074X218812400878/02.04.2018	
6	2.1.20.10	Dispozitiv de schimbare a cupelor	Dispozitiv de schimbare rapida a cupelor (pentru Buldoexcavator Catepillar)	2019	6,014.99	HCL 189/10.10.2019; Proces - verbal 36013/28.08.2019; Contract finantare C1920074X218812400878/02.04.2018	
7	2.1.20.10	Cuplor rapid încărcător	Cuplor rapid (pentru Buldoexcavator Catepillar)	2019	22,680.53	HCL 189/10.10.2019; Proces - verbal 36013/28.08.2019; Contract finantare C1920074X218812400878/02.04.2018	
8	2.1.20.10	Cupă excavare	Cupa excavare pentru lucrări grele de 610 mm și capac 0,175 mc (pentru Buldoexcavator Catepillar)	2019	2,865.59	HCL 189/10.10.2019; Proces - verbal 36013/28.08.2019; Contract finantare C1920074X218812400878/02.04.2018	
9	2.1.20.10	Lama de zăpadă	Lama de zăpadă cu inclinare hidraulică 2700 mm(pentru Buldoexcavator Catepillar)	2019	17,733.42	HCL 189/10.10.2019; Proces - verbal 36013/28.08.2019; Contract finantare C1920074X218812400878/02.04.2018	
10	2.1.24.7	Platformă pentru lucru la înălțime	Nacelă, tip/model: Soeage 14T, serie platformă, 14TE0012/2022, montată pe autovehicul Ibeco Daily 3.5 tone, serie șasiu: ZCFCL35A105475532, an fabricație 2022, parametri: - înălțime ridicare [m] = 12,5 / 14,10, - persoane = 2, sarcină (kg) = 200, - sarcină (kg) / nr. de persoane = 200 / 2	2023	352,199.42	Contractul de finanțare nerambursabilă nr. C1920074X218812409168 / 07.06.2022; Contractul de vânzare-cumpărare nr. 1 / 04.01.2023, înregistrat cu nr. 553 / 04.01.2023; Procesul-verbal de precizare-primire nr. 8472 / 07.02.2023, HCL 62 / 30.03.2023	
Total Valoare - Secțiunea II (Bunuri)					780,267.68		

Președinte: Nița Dan

Membri: Ursanu Ancuța Lenuța

Rusu Ionuț - Robert

David Ioan Liviu

Dănilă Ana - Maria

Dumitrescu Lorela

Bulgărescu Elena

