



HOTĂRÂREA NR.13

privind aprobarea inventarului domeniului privat al Unității Administrativ-Teritorială comuna Miroszlava, județul Iași, conform Listei de inventariere la data de 31 decembrie 2023

Consiliul Local al comunei Miroszlava, întrunit în ședință ordinară.

Având în vedere temeiurile juridice, respectiv prevederile:

- a) art.120 și art.121 alin.(1) și alin.(2) din Constituția României, republicată;
- b) art.7 alin.(2), art.553 alin.(1), alin.(4), art.555-art.557 și urm. din Legea nr.287/2009 privind Codul Civil, republicată, cu modificările ulterioare, referitoare la contracte sau convenții;
- c) art.5 lit.cc), art.129 alin.(1), alin.(2) lit c), alin (6) lit. b) coroborate cu prevederile art.354, art. 355, art.357 din Ordonanța de Urgență a Guvernului nr.57/2019 privind Codul administrativ, cu modificările și completările ulterioare;
- d) art.4 alin.(1), art.6 din Legea nr.18/1991, Legea fondului funciar, cu modificările și completările ulterioare;
- e) Hotărârii Guvernului nr.392/2020 privind aprobarea Normelor tehnice pentru întocmirea inventarului bunurilor care alcătuiesc domeniul public și privat al comunelor, al orașelor, al municipiilor și al județelor, cu modificările și completările ulterioare;
- f) art.41 alin.(5²) din Legea nr.7/1996 Legea cadastrului și a publicității imobiliare, cu modificările și completările ulterioare;
- g) art.7 alin.(1), alin.(3), art.8, art.20 din Legea nr.82/1991, Legea contabilității, cu modificările și completările ulterioare;
- h) art.20 alin.(1) lit.e) din Legea nr.273/2006 privind finanțele publice locale, cu modificările și completările ulterioare;
- i) Ordinului Ministerului Finanțelor Publice nr.2861/2009 pentru aprobarea Normelor privind organizarea și efectuarea inventarierii elementelor de natura activelor, datoriilor și capitalurilor proprii , cu modificările și completările ulterioare;

Cu respectarea prevederilor Legii nr.24/2000 privind normele de tehnică legislativă pentru elaborarea actelor normative, cu modificările și completările ulterioare;

Luând în considerare:

-referatul de aprobare, semnat de către inițiatorul proiectului de hotărâre și înregistrat sub nr.264/19.01.2024;

-raportul întocmit de către comisia specială de inventariere, constituită la nivelul Unității Administrativ - Teritorială comuna Miroszlava pentru întocmirea și actualizarea inventarului bunurilor care aparțin domeniului public și privat al comunei Miroszlava, înregistrat sub nr.272/19.01.2024;

-raportul de specialitate, întocmit de către compartimentul patrimoniu din cadrul aparatului de specialitate al primarului comunei Miroszlava și înregistrat sub nr.273/19.01.2024;

Ținând seama de:

-Circulara Instituției Prefectului județului Iași nr.12256/07.07.2020, înregistrată la Unitatea Administrativ-Teritorială comuna Miroszlava sub nr.22271/07.07.2020, prin care se comunică procedura de trecere în domeniul public a bunurilor utilizate pentru furnizarea sau prestarea serviciilor de utilități publice, raportat la prevederile Ordonanței de Urgență a Guvernului nr.57/2019 privind Codul administrativ, cu modificările și completările ulterioare;



-prevederile Hotărârii Consiliului Local al comunei Miroslava, județul Iași nr.49/28.02.2023, privind aprobarea domeniului privat al comunei Miroslava, județul Iași, conform Listei de inventariere întocmită la data de 31 decembrie 2022 și a Anexei nr. 1 la hotărâre, cu modificările și completările ulterioare;

-procesul-verbal privind rezultatele finale ale inventarierii pentru anul 2023, înregistrat la Unitatea Administrativ-Teritorială comuna Miroslava, județul Iași sub nr.231/18.01.2024, întocmit de către comisia de inventariere a elementelor de activ și pasiv existente la nivelul Unității Administrativ - Teritoriale Comuna Miroslava, în anul 2023, precum și a comisiei de analiză, avizare și valorificare a bunurilor ce urmează a fi casate, numită prin dispoziția primarului comunei Miroslava, județul Iași nr.462 / 13.09.2023;

-Listele cuprinzând mijloacele fixe ce aparțin domeniului privat al Unității Administrativ - Teritoriale Comuna Miroslava din data de 30.11.2023;

Având în vedere avizele comisiilor de specialitate organizate în cadrul Consiliului Local al comunei Miroslava, județul Iași,

În conformitate cu:

-prevederile Legii nr.554/2004 privind contenciosul administrativ, cu modificările și completările ulterioare;

-prevederile Legii nr.52/2003 privind transparența decizională în administrația publică, cu modificările și completările ulterioare;

În temeiul art.133 alin.(1), art.139 alin.(1), alin.(3) lit.g), art. 196 alin. (1) lit. a) din Ordonanța de urgență a Guvernului nr. 57 / 2019 privind Codul administrativ, cu modificările și completările ulterioare,

HOTĂRĂȘTE

Art.1.La data adoptării prezentei hotărâri, Consiliul Local al comunei Miroslava aprobă inventarul domeniului privat al Unității Administrativ-Teritorială comuna Miroslava, județul Iași, conform Listei de inventariere la data de 31 decembrie 2023, ce se constituie Anexa nr.1 la prezenta hotărâre.

Art.2.Începând cu data de 01 ianuarie 2024, încetează efectele Hotărârii Consiliului Local al comunei Miroslava, județul Iași nr.49/28.02.2023 privind aprobarea domeniului privat al comunei Miroslava, județul Iași, conform Listei de inventariere întocmită la data de 31 decembrie 2022 și a Anexei nr. 1 la hotărâre

Art.3.Cu ducerea la îndeplinire a prevederilor prezentei hotărâri, se încredințează comisia specială de inventariere, constituită la nivelul Unității Administrativ-Teritorială comuna Miroslava pentru întocmirea și actualizarea inventarului bunurilor care aparțin domeniului privat al comunei Miroslava, Serviciul financiar-contabil, buget, salarizare, executări silite, impozite și taxe locale-șef serviciu, precum și compartimentul patrimoniu din cadrul aparatului de specialitate al primarului comunei Miroslava.

Art.4. (1) Împotriva prezentei hotărâri, se poate formula plângere prealabilă în termen de 30 de zile de la data comunicării, în conformitate cu prevederile art.7 din Legea nr.554/2004 privind contenciosul administrativ, cu modificările și completările ulterioare.

(2) Instanța competentă pentru soluționarea contestației formulată în conformitate cu prevederile art.11 din Legea nr.554/2004 privind contenciosul administrativ, cu modificările și completările ulterioare, este Tribunalul Iași - Secția contencios administrativ și fiscal.



Art.5. Prezenta hotărâre va fi comunicată, prin grija secretarului general al comunei, domnului primar, Serviciului financiar-contabil, buget, salarizare, executări silite, impozite și taxe locale-șef serviciu, compartimentului urbanism, compartimentului cadastru&fond funciar, compartimentului patrimoniu din cadrul aparatului de specialitate al primarului comunei Miroslava și Instituției Prefectului Județului Iași pentru efectuarea controlului de legalitate, iar un exemplar se va afișa la afișierul local și pe site-ul instituției: www.primariamiroslava.ro: Monitorul Oficial Local, la secțiunea Hotărârile autorității deliberative.

Miroslava, astăzi, 31 ianuarie 2024

**PREȘEDINTE DE ȘEDINȚĂ
CONSILIER LOCAL
ȘERBAN LIVIU-CONSTANTIN**



Contrasemnează pentru legalitate
Secretar general al comunei Miroslava
Ancuța-Lenuța URSANU



PROCEDURI OBLIGATORII ULTERIOARE ADOPTĂRII HOTĂRĂRII CONSILIULUI LOCAL NR.13/31.01.2024			
Nr. crt.	Operațiuni efectuate	Data ZZ/LL/AN	Semnătura persoanei responsabile să efectueze procedura
0	1	2	3
1	Adoptarea hotărârii s-a făcut cu majoritate <input type="checkbox"/> simplă X absolută <input type="checkbox"/> calificată ²	31.01.2024	
2	Comunicarea către primar ²⁾	31.01.2024	
3	Comunicarea către prefectul județului ³⁾	31.01.2024	
4	Aducerea la cunoștința publică ⁴⁾⁺⁵⁾	31.01.2024	
5	Comunicarea, numai în cazul celei cu caracter individual ⁴⁾⁺⁵⁾	-	
6	Hotărârea devine obligatorie ⁶⁾ sau produce efecte juridice ⁷⁾ , după caz	31.01.2024	
<p>Extrase din Ordonanța de urgență a Guvernului nr. 57/2019 privind Codul administrativ, cu modificările și completările ulterioare:</p> <p>¹⁾ Art. 139 alin. (1): "În exercitarea atribuțiilor ce îi revin, consiliul local adoptă hotărâri, cu majoritate absolută sau simplă, după caz. (2) Prin excepție de la prevederile alin. (1), hotărârile privind dobândirea sau înstrăinarea dreptului de proprietate în cazul bunurilor imobile se adoptă de consiliul local cu majoritatea calificată definită la art. 5 lit. dd), de două treimi din numărul consilierilor locali în funcție."</p> <p>²⁾ Art. 197 alin. (2): "Hotărârile consiliului local se comunică primarului."</p> <p>³⁾ Art. 197 alin. (1), adaptat: Secretarul general al comunei comunică hotărârile consiliului local al comunei prefectului în cel mult 10 zile lucrătoare de la data adoptării . . .</p> <p>⁴⁾ Art. 197 alin. (4): "Hotărârile . . . se aduc la cunoștința publică și se comunică, în condițiile legii, prin grija secretarului general al comunei."</p> <p>⁵⁾ Art. 199 alin. (1): "Comunicarea hotărârilor - cu caracter individual către persoanele cărora li se adresează se face în cel mult 5 zile de la data comunicării oficiale către prefect."</p> <p>⁶⁾ Art. 198 alin. (1): "Hotărârile . . . cu caracter normativ devin obligatorii de la data aducerii lor la cunoștința publică."</p> <p>⁷⁾ Art. 199 alin. (2): "Hotărârile . . . cu caracter individual produc efecte juridice de la data comunicării către persoanele cărora li se adresează."</p>			

Județul Iași
Comisia specială
pentru întocmirea inventarului bunurilor
care aparțin domeniului privat
al U.A.T. Miroslava

la H.C. nr. 13/31.01.2014

Președinte, Primar - Nibit Dor

INVENTARUL

bunurilor care aparțin **domeniului privat** al comunei Miroslava

Secțiunea I - bunuri imobile

Nr. crt.	Codul de clasificare	Denumirea bunului	Elemente de identificare	Anul dobândirii sau dării în folosință	Valoarea de inventar	Situația juridică actuală
1	9.2.1.1.1	Teren	Intravilan sat Miroslava, suprafața de 20 mp, închiriat SC Buceș SRL (îngă sediul primăriei, în stația de autobuz)	2009	1.484.00	HCL 141 / 26.11.2011
2	9.2.1.1.1	Teren	Extravilan sat Brănteni, suprafața de 7200 mp, în cartea 14 - parcela 606, concesionat SC Farmexim SRL	2009	71.255.00	HCL 141 / 26.11.2011
3	9.2.1.1.1	Teren	Suprafața de 3000 mp, în cartea 14 - parcela A606/3; Nr. Cadastral 64326	2009	29.689.00	HCL 141 / 26.11.2011; CF 64326 Miroslava: Contract concesiune nr. 15702 / 12.11.2009 - SC Glasveia SRL
4	9.2.1.1.1	Teren	Extravilan sat Brănteni, suprafața de 9500 mp	2009	94.014.00	HCL 141 / 26.11.2011; Contract concesiune nr. 19175 / 18.11.2009 - SC Grafice Beta Invest SRL
5	9.2.1.1.1	Teren	Teren cu suprafața de 7.000 mp, concesionat SC Vea MFG SRL, situat în T14 parcela A606/4, contract 15710/12.11.2009	2009	69.273.00	HCL 141 / 26.11.2011
6	9.2.1.1.1	Teren	Teren agricol cu suprafața de 1.660 mp, compus din două suprafețe: 552 mp situat în T74, P3329/1, cu suprafața de 552 mp și suprafața de 1108 mp situat în T61, PCC2809/100	2010	98.566.00	Schimb între CL Miroslava și Comisia Locală de Fond Funciar Miroslava conf. HOT 787/26.10 - Prefectura Iași și HCL 25/2011
7	9.2.1.1.1	Teren	Teren sat Horpaz cu suprafața de 56 mp, situat în CV12, parcelele P594/2, rivarian proprietăți particulare cu vecinii la Vest - proprietăți particulare, la Sud - proprietăți particulare, la E - (CC595 iar la N - drum satese.	2011	2.771.00	HCL 141 / 26.11.2011
8	9.2.1.1.1	Teren	Teren sat Horpaz cu suprafața de 380 mp, situat în T68, parcelele P1(31491/1/5), între vecinii: N - drum satese, V și S - moștenitori proprietate particulară iar la E proprietate particulară, NC 79309	2011	34.439.00	HCL 141 / 26.11.2011; HCL 57/26.03.2020; CF 79309
9	9.2.1.1.1	Teren	Teren sat Valea Adâncă cu suprafața de 174 mp, situat în T64, parcelele P2946-100 cu vecinii proprietăți particulare și drum de exploatare	2011	24.107.00	HCL 141 / 26.11.2011
10	9.2.1.1.1	Teren	Teren sat Miroslava cu suprafața de 92 mp, situat în T13, parcelele P617 cu vecinii: la V - drum satese, N - proprietate particulară, S - proprietate particulară, E - proprietate particulară	2011	4.097.00	HCL 141 / 26.11.2011
11	9.2.1.1.1	Teren	Teren sat Valea Adâncă cu suprafața de 108 mp, situat în T65, parcela 2956-38 cu vecinii: N - proprietate particulară, S - proprietate particulară, E - proprietate particulară, V - proprietate particulară	2011	14.963.00	HCL 141 / 26.11.2011
12	9.2.1.1.1	Teren	Teren, cu suprafața de 167 mp, situat în T60 parcela A2 (2708, 1/2)	2011	16.527.00	HCL 141 / 26.11.2011
13	9.2.1.1.1	Teren	Teren cu suprafața de 45 mp, situat în T56, parcela A2593/196.2	2011	2.227.00	HCL 141 / 26.11.2011
14	9.2.1.1.1	Teren	Teren sat Valea Adâncă cu suprafața de 86 mp situat în T60 parcela A 2724/100-10	2011	8.511.00	HCL 75 / 29.11.2011
15	9.2.1.1.1	Teren	Teren intravilan sat Ciutbești cu suprafața de 135 mp, situat în CV 12, parcela A94.3.1.1	2011	3.340.00	HCL 141 / 26.11.2011
16	9.2.1.1.1	Pășune	Suprafața de 832300 mp, în cartea 78 - parcelele: P3600, P3601, P3602, P3603, P3604, P3605, P3606, P3607, P3608, P3609, P3610, P3611, P3612, P3613, P3614, P3615, P3616, P3617, P3618, P3619, P3620, P3621, P3622, P3623, P3624, P3625, P3626, P3627, P3628, P3629, P3630, P3631, P3632, P3633, P3634, P3635, P3636, P3637, P3639, P3640, P3641, P3644, P3645, P3646, P3647, P3649, P3698, P3699, P3700, P3701, P3702, P3703, P3704, P3705, P3706, P3707, P3708, P3709, P3710, P3711, P3712, P3713, P3714, P3715, P3716, P3717, P3744	2011	4.118.304.00	HCL 18 / 3.03.2011



17	9.2.1.1.1	Teren	Suprafata de 2500 mp. in tarlaua 32 - parcela P 1705/100	2011	74.222.00	HCL 150 / 26.11.2011
18	9.2.1.1.1	Teren	Suprafata de 2500 mp. in tarlaua 32 - parcela P 1705/99	2011	74.222.00	HCL 149 / 26.11.2011
19	9.2.1.1.1	Teren	Suprafata de 1697 mp. aferent Căminului Cultural Uricani, situat în CV 19 - parcelele: CeCo + Co7111 - 1712-174 mp. CeCo+Co7111-712-A713/1	2011	83.969.00	HCL 80 / 2011; HCL 11 / 25.01.2012; HCL 157/25.01.2012
20	1.6.2	Cămin cultural sat Uricani	Construcție C1+C2, suprafața construită 174 mp. în CV 19 - parcelele CeCo + Co7111-1712; Nr. cadastral 65695	2011	25.450.00	HCL 80 / 2011; HCL 11 / 25.01.2012
21	9.2.1.1.1	Teren	Sat Uricani, suprafața de 4980 mp. aferent fostei școli din Uricani, în CV 12 - parcelele: Ce 504+503, PDT 502, CAT 503; Nr. Cadastral 68778	2012	246.415.00	HCL 29 / 29.03.2012; HCL 48 / 27.09.2012; HCL 187 / 28.09.2023; CF 68778 Miroslava
22	9.2.1.1.1	Teren	Sat Valea Ursului, suprafața de 155 mp. în tarlaua 51 - parcela P2305.32/101	2012	3.835.00	HCL 32 / 30.08.2012
23	9.2.1.1.1	Teren	Sat Valea Ursului, suprafața de 23 mp. în tarlaua 51 - parcela P2305.52/100	2012	569.00	HCL 32 / 30.08.2012
24	9.2.1.1.1	Teren	Sat Uricani, suprafața de 190 mp. în CV 5 - parcela P175/1	2012	8.461.00	HCL 33 / 30.08.2012
25	9.2.1.1.1	Abrogat conf. HCL 163 / 31.08.2023 și Act de dezmembrare nr. 1810 / 11.08.2023 - (Teren "Sat Valea Adâncă cu suprafața de 459 mp. situat în T66, P2973/24/2.2.1, Str. Principală: Nr. Cadastral 71807") - val. Inventar = 63593 lei; inv. 1223 (în program val. de inv. = 63592,98 lei)	2012	52.232.14	Act de dezmembrare nr. 1810 / 11.08.2023; HCL 75 / 29.11.2012; HCL 163 / 31.08.2023; CF 71867 Miroslava	
26	9.2.1.1.1	Teren	Intravilan exins conf. PUG - sat Valea Adâncă, suprafața de 82 mp. tarlaua 66 - parcela P 2973.24.2.2.1, Nr. cadastral 98204, categ. de folosință - "arabil", vecinătăți: Nord, Sud și Vest - domeniul public - privat al UAT com. Miroslava; Est - proprietăți particulare.	2012	11.360.84	Act de dezmembrare nr. 1810 / 11.08.2023; HCL 75 / 29.11.2012; HCL 163 / 31.08.2023; CF 98204 Miroslava
27	9.2.1.1.1	Teren	Intravilan exins conf. PUG - sat Valea Adâncă, suprafața de 377 mp. tarlaua 66 - parcela P 2973.24.2.2.1, Nr. cadastral 98205, categ. de folosință - "arabil", vecinătăți: Nord, Sud, Est și Vest - domeniul public - privat al UAT com. Miroslava	2012	52.232.14	Act de dezmembrare nr. 1810 / 11.08.2023; HCL 75 / 29.11.2012; HCL 163 / 31.08.2023; CF 98205 Miroslava
28	9.2.1.1.1	Teren	Nr. 71978, Teren sat Hoșpaz cu suprafața de 100 mp. situat în CV10, parcela A482.100.1	2012	4.948.00	HCL 75 / 29.11.2012
29	9.2.1.1.1	Teren	Nr. 68680, Teren cu suprafața de 303 mp. situat în T27, parcela 1P	2012	14.993.00	HCL 75 / 29.11.2012
30	9.2.1.1.1	Teren	Teren sat Cîmbești cu suprafața de 290 mp. situat în T78, C1 3692 Fost sediu CAP Cîmbești (fabrica de ehibituri Zingher)	2013	12.865.00	HCL 141 / 26.11.2011
31	9.2.1.1.1	Abrogat conf. HCL 95 / 27.04.2023 (Teren: "Intravilan sat Valea Ursului cu suprafața de 6000 mp. situat în T54, Nr. Cadastral 65204", - valoare de inv. = 14843 lei)	2014	-	HCL 258 / 21.12.2017; HCL 95 / 27.04.2023; CF 63204 Miroslava	
32	9.2.1.1.1	Teren	Teren agricol sat Balcu cu suprafața de 18.900 mp. situat în T 54, parcelă A2536/101, 1.89 ha	2014	280.557.00	HCL 141 / 26.11.2011
33	9.2.1.1.1	Teren	Situat în T61, parcela PDT 2809/4/3 = 0,0183 ha, proprietate particlulară concesionat conf. contractului 21547 / 2.11.2012	2014	9.055.00	HCL 141 / 26.11.2011
34	9.2.1.1.1	Teren	Teren agricol cu suprafața de 103 mp. situat în T61, parcela PDT 2809/4 4 - 0,0103 ha	2014	5.097.00	HCL 141 / 26.11.2011
35	9.2.1.1.1	Teren	Teren agricol cu suprafața de 30.800 mp. situat în T6, parcela HA 99 = 3,08 ha (Valea lui David)	2014	304.803.00	HCL 141 / 26.11.2011
36	9.2.1.1.1	Abrogat conf. HCL 241 / 30.09.2022 și Contract de vânzare nr. 421 / 23.02.2023 (Teren: "Intravilan Sat Miroslava cu suprafața de 2.327 mp. NC 86 (09)", - valoare de inv. = 420.000,00 lei conf. contract de vânzare)	2018	-	HCL 141/28.06.2018; HCL 156/31.07.2018; HCL 223/29.10.2018; HCL 241 / 30.09.2022; Contract de vânzare nr. 421 / 23.02.2023	
37	9.2.1.1.1	Teren	Teren sat Valea Adâncă cu suprafața de 207 mp. situat în CV 6, parcelele 189/50 și 185/50, cu vecinătățile: N - str. Veche, E - proprietate particulară, S și V - proprietate particulară	2014	28.679.00	HCL 186 / 27.11.2014
38	9.2.1.1.1	Teren	Teren intravilan exins conf. PUG - sat Hoșpaz, cu suprafața de 580 mp. situat în T 68, parcela 3149-120/20, cu vecinătățile: N - proprietate particulară, E - drum, S - moștenitor proprietate particulară, V - proprietate particulară	2014	40.179.00	HCL 186 / 27.11.2014
39	9.2.1.1.1	Teren	Teren extravilan cu suprafața de 61 mp. situat în T66 parcela DE 2988/100.1	2014	6.037.00	HCL 186 / 27.11.2014
40	9.2.1.1.1	Teren	Teren intravilan exins conf. PUG sat Cîmbești cu suprafața de 338 mp. situat în T78 parcela P3756.2.30, cu vecinătățile: N - proprietate particulară, E - proprietate particulară, S - proprietate particulară, V - DE 3754	2014	25.414.00	HCL 186 / 27.11.2014
41	9.2.1.1.1	Teren	Intravilan exins conf. PUG - sat Valea Adâncă, suprafața de 139 mp. situat în T 65 - parcela DC 3132.100.1, între DC 3132 (str. Lăteu Vodă) și DJ 248A (șos. Iași - Cîrnea), Teren nelmprejmuit, Nr. Cadastral 98545	2014	13.756.00	HCL 186 / 27.11.2014; CF 98545 Miroslava
42	9.2.1.1.1	Teren	Nr. 79311, Teren intravilan exins conf. PUG sat Valea Adâncă cu suprafața de 133 mp. situat în T 65, parcela DC 3132/100/2, între DC 3132 (str. Lăteu Vodă) și DJ 248A (șos. Iași-Cîrnea).	2014	13.162.00	HCL 186 / 27.11.2014; HCL 177/26.09.2019



LOT 44 / 155	500	P 3344/35	T 75	Proprietate particulara	77389
LOT 45 / 155	500	P 3344/36	T 75	Proprietate particulara	77357
LOT 46 / 155	500	P 3344/37	T 75	Proprietate particulara	77303
LOT 47 / 155	500	P 3344/38	T 75		77356
LOT 48 / 155	500	P 3344/39	T 75	Proprietate particulara	77344
LOT 49 / 155	500	P 3344/40	T 75		77346
LOT 50 / 155	581	P 3344/41	T 75		77391
LOT 51 / 155	614	P 3344/42	T 75	Proprietate particulara	77302
LOT 52 / 155	500	P 3344/43	T 75	Proprietate particulara	77364
LOT 53 / 155	500	P 3344/44	T 75		77343
LOT 54 / 155	500	P 3344/45	T 75		77345
LOT 55 / 155	500	P 3344/46	T 75	Proprietate particulara	77301
LOT 56 / 155	627	A 3214/100	T 72, trece prin P3241	Proprietate particulara	77320
LOT 57 / 155	626	A 3214/101	T 72, trece prin P3242	Proprietate particulara	77351
LOT 58 / 155	626	A 3214/102	T 72, trece prin P3243	Proprietate particulara	77325
LOT 59 / 155	626	A 3214/103	T 72, trece prin P3244	Proprietate particulara	77322
Abrogat conf. HCL 314 / 29.11.2022 si Contract de vanzare nr. 176 / 26.01.2023 (LOT 60 / 155 - Teren 607 mp, situat in T. 72, parcela A. 3214/104, identificat cu NC 77339, inscris in CF 77339, valoare de inv. 47987,23 lei)					
LOT 61 / 155	607	A 3214/105	T 72	Proprietate particulara	77319
LOT 62 / 155	607	A 3214/106	T 72	Proprietate particulara	77352
LOT 63 / 155	607	A 3214/107	T 72	Proprietate particulara	77326
LOT 64 / 155	600	A 3214/108	T 72, trece prin P3244	Proprietate particulara	77341
LOT 65 / 155	600	A 3214/109	T 72, trece prin P3245	Proprietate particulara	77323
LOT 66 / 155	600	A 3214/110	T 72, trece prin P3246	Proprietate particulara	77340
LOT 67 / 155	606	A 3214/111	T 72, trece prin P3247	Proprietate particulara	77318
LOT 68 / 155	500	A 3214/112	T 72, trece prin P3241	Proprietate particulara	77353
LOT 69 / 155	500	A 3214/113	T 72	Proprietate particulara	77327
LOT 70 / 155	500	A 3214/114	T 72	Proprietate particulara	77342
Abrogat conf. HCL 214 / 24.08.2022 si Contract de vanzare nr. 4808 / 12.10.2022 (LOT 71 / 155 - Teren 500 mp, situat in T. 72, parcela A. 3214/115, identificat cu NC 77324, inscris in CF 77324, valoare de inv. 39528,20 lei)					
LOT 72 / 155	500	A 3214/116	T 72	Proprietate particulara	77321
LOT 73 / 155	500	A 3214/117	T 72	Proprietate particulara	77338
LOT 74 / 155	475	A 3214/118	T 72	Proprietate particulara	77438
LOT 75 / 155	500	A 3214/119	T 72	Proprietate particulara	77439
LOT 76 / 155	500	A 3214/120	T 72	Proprietate particulara	77466
LOT 77 / 155	500	A 3214/121	T 72	Proprietate particulara	77447
LOT 78 / 155	500	A 3214/122	T 72	Proprietate particulara	77469
LOT 79 / 155	500	A 3214/123	T 72	Proprietate particulara	77454
LOT 80 / 155	500	A 3214/124	T 72	Proprietate particulara	77444
LOT 81 / 155	477	A 3214/125	T 72	Proprietate particulara	77456
LOT 82 / 155	471	A 3214/126	T 72	Proprietate particulara	77445
LOT 83 / 155	471	A 3214/128	T 72	Proprietate particulara	77446
LOT 84 / 155	471	A 3214/129	T 72	Proprietate particulara	77438
LOT 85 / 155	471	A 3214/130	T 72	Proprietate particulara	77451

9.2.1.1.1

39.528,20
39.528,20
39.528,20
39.528,20
39.528,20
39.528,20
45.931,77
48.540,63
39.528,20
39.528,20
39.528,20
49.568,36
49.489,30
49.489,30
49.489,30
-
47.987,23
47.987,23
47.987,23
47.433,84
47.433,84
47.433,84
47.908,17
39.528,20
39.528,20
39.528,20
-
39.528,20
39.528,20
39.528,20
39.528,20
37.709,90
37.235,56
37.235,56
37.235,56

HCL 27/27.08.1999; HG 1354/2001; HCL 1677/16.12.2011; HCL 18/2013; HCL 54 / 27.03.2014; HCL 110.31.05.2018; HCL 100/25.04.2019; HCL 216/26.11.2020; HCL 793/1.03.2021; HCL 238/28.10.2021; HCL 267/25.11.2021; HCL 214 / 24.08.2022 (Cfr. de vanzare nr. 4808 / 12.10.2022); HCL 285 / 28.10.2022 (Cfr. schimb terenuri nr. 5640 / 12.12.2022); HCL 314 / 29.11.2022 (Contract de vanzare nr. 176 / 26.01.2023); HCL 329 / 14.12.2022 (Cfr. schimb terenuri nr. 5679 / 14.12.2022); HCL 241 / 29.11.2023 (Contract de vanzare nr. 5846 /

2013







LOT 86 / 155	471	A 3214/131	T 72	Proprietate particulara	77468
LOT 87 / 155	471	A 3214/132	T 72	Proprietate particulara	77459
LOT 88 / 155	471	A 3214/133	T 72	Proprietate particulara	77448
LOT 89 / 155	712	A 3214/134	T 72	Proprietate particulara	77455
LOT 90 / 155	500	A 3214/135	T 72	Proprietate particulara	77453
LOT 91 / 155	500	A 3214/136	T 72	Proprietate particulara	77467
LOT 92 / 155	500	A 3214/137	T 72	Proprietate particulara	77440
LOT 93 / 155	500	A 3214/138	T 72	Proprietate particulara	77455
LOT 94 / 155	511	A 3214/139	T 72	Proprietate particulara	77403
LOT 95 / 155	588	A 3214/140	T 72	Proprietate particulara	77418
Abrogat conf. HCL 329 / 14.12.2022 si Ctr. schimb terenuri nr. 5679 / 14.12.2022 (LOT 96 / 155 - Teren cu suprafata de 589 mp. identificat in parcela A 3214/141, Tarlaua 72, cu NC 77412, valoare de inv. 46564.22 lei)					
LOT 97 / 155	589	A 3214/142	T 72	Proprietate particulara	77424
LOT 98 / 155	589	A 3214/143	T 72	Proprietate particulara	77410
Abrogat conf. HCL 241 / 29.11.2023 si Contract de vanzare nr. 5846 / 15.12.2023 (Lot 99 / 155 - Teren cu suprafata de 589 mp. identificat in parcela A 3214/144, Tarlaua 72, cu NC 77404, val.de inventar = 58510 lei)					
LOT 100 / 155	589	A 3214/145	T 72	Proprietate particulara	77419
LOT 101 / 155	542	A 3214/146	T 72	Proprietate particulara	77413
LOT 102 / 155	500	A 3214/147	T 72	Proprietate particulara	77423
LOT 103 / 155	500	A 3214/148	T 72	Proprietate particulara	77402
LOT 104 / 155	500	A 3214/149	T 72	Proprietate particulara	77409
LOT 105 / 155	500	A 3214/150	T 72	Proprietate particulara	77405
LOT 106 / 155	574	A 3214/151	T 72	Proprietate particulara	77420
LOT 107 / 155	602	A 3214/152	T 72	Proprietate particulara	77429
LOT 108 / 155	602	A 3214/153	T 72	Proprietate particulara	77415
LOT 109 / 155	602	A 3214/154	T 72	Proprietate particulara	77422
LOT 110 / 155	627	A 3214/155	T 72	Proprietate particulara	77442
LOT 111 / 155	628	A 3214/156	T 72	Proprietate particulara	77450
LOT 112 / 155	628	A 3214/157	T 72	Proprietate particulara	77470
LOT 113 / 155	621	A 3214/158	T 72	Proprietate particulara	77449
LOT 114 / 155	500	A 3214/159	T 72	Proprietate particulara	77457
LOT 115 / 155	500	A 3214/160	T 72	Proprietate particulara	77443
LOT 116 / 155	500	A 3214/161	T 72	Proprietate particulara	77436
LOT 117 / 155	500	A 3214/162	T 72	Proprietate particulara	77452
LOT 118 / 155	683	A 3214/163	T 72, trece si prin DE 3212	Proprietate particulara	77417
LOT 119 / 155	500	P 3213			
LOT 120 / 155	500	A 3214/164	T 72	Proprietate particulara	77428
LOT 121 / 155	500	A 3214/165	T 72	Proprietate particulara	77411
LOT 122 / 155	499	A 3214/166	T 72	Proprietate particulara	77425
LOT 123 / 155	574	A 3214/167	T 72	Proprietate particulara	77414
LOT 124 / 155	500	A 3214/168	T 72	Proprietate particulara	77408
LOT 125 / 155	500	A 3214/169	T 72	Proprietate particulara	77421
LOT 126 / 155	500	A 3214/170	T 72	Proprietate particulara	77430
LOT 127 / 155	466	A 3214/171	T 72	Proprietate particulara	77416
LOT 128 / 155	466	A 3210/1	T 72	NC 77505; Str Ciprian Porumbescu nr. 8C Cornesti	77505
LOT 129 / 155	466	A 3210/2	T 72, trece si prin DE 3212	Proprietate particulara	77494
LOT 130 / 155	466	A 3210/3	Tarla 72,	Proprietate particulara	77537
LOT 131 / 155	466	A 3214/173	trece prin DE	Proprietate particulara	77409
LOT 132 / 155	466	A 3214/174	T 72	Proprietate particulara	77409
LOT 133 / 155	466	A 3210/4	T 72, trece	Proprietate particulara	77487

37,255.56
37,255.56
37,255.56
56,288.02
39,528.20
39,528.20
39,528.20
40,397.82
46,485.16
-
46,564.22
46,564.22
-
46,564.22
42,848.57
39,528.20
39,528.20
39,528.20
39,528.20
45,378.37
47,591.95
47,591.95
49,568.36
49,647.42
49,647.42
49,094.02
39,528.20
39,528.20
39,528.20
53,995.51
39,528.20
39,528.20
39,528.20
39,449.14
45,378.37
39,528.20
39,528.20
39,528.20
36,840.28
36,840.28
36,840.28
36,840.28
36,840.78

Lot	Suprafata mp	Tip	Suprafata mp	Tarafa	Descriere	NC	An	Valoare	HCL	
LOT 132 / 155	466	A 3210/175 T 72, trece	Proprietate particulara					36.840,28		
LOT 133 / 155	466	A 3210/5 T 72, trece	Proprietate particulara					36.840,28		
LOT 134 / 155	466	A 3214/176 T 72	Proprietate particulara					36.840,28		
LOT 135 / 155	500	A 3210/6 T 72	Proprietate particulara					39.528,20		
LOT 136 / 155	500	A 3210/7 T 72	Proprietate particulara					39.528,20		
LOT 137 / 155	500	A 3214/177 T 72	Proprietate particulara					47.275,73		
LOT 138 / 155	598	A 3214/178 T 72	Proprietate particulara					39.528,20		
LOT 139 / 155	500	A 3214/179 T 72	Proprietate particulara					39.528,20		
LOT 140 / 155	500	A 3214/180 T 72	Proprietate particulara					44.113,47		
LOT 141 / 155	500	A 3214/182 T 72	Proprietate particulara					39.528,20		
LOT 142 / 155	558	A 3214/183 T 72	Proprietate particulara					39.528,20		
LOT 143 / 155	500	A 3214/184 T 72	Proprietate particulara					39.528,20		
LOT 144 / 155	500	A 3210/8 T 72	Proprietate particulara					39.528,20		
LOT 145 / 155	500	A 3210/9 T 72	Proprietate particulara					39.528,20		
LOT 146 / 155	500	A 3210/10 T 72	Proprietate particulara					39.528,20		
LOT 147 / 155	500	A 3210/11 T 72	Proprietate particulara					39.528,20		
LOT 148 / 155	500	A 3210/12 T 72	Proprietate particulara					39.528,20		
LOT 149 / 155	647	A 3210/13 T 72	Proprietate particulara concesionat Cont. 44177/23, 10, 2019					39.528,20		
LOT 150 / 155	500	A 3210/14 T 72	Proprietate particulara					51.149,49		
LOT 151 / 155	500	A 3210/15 T 72, trece	Proprietate particulara					39.528,20		
LOT 152 / 155	500	A 3214/185 T 72, trece	Proprietate particulara					39.528,20		
LOT 153 / 155	633	A 3214/186 T 72	Proprietate particulara					50.042,70		
LOT 154 / 155	689	A 3214/187 T 72	Proprietate particulara					54.470,01		
LOT 155 / 155	500	A 3214/188 T 72	Proprietate particulara					39.528,20		
		A 3214/189 T 72	Proprietate particulara					39.528,20		
		A 3210/17 T 72, trece	Proprietate particulara					39.528,20		
		A 3214/190 T 72, trece	Proprietate particulara					39.528,20		
47	9.2.1.1.1	Teren cu suprafata de 101.252 mp, situat in T 72, parcela NR 3244, T 75 parcela P 323 (suprafata ramasa din terenul de la poz. 23-182 pentru concesionare)							8.016.080,00	HCL 18 / 28.02.2013
48		Teren concesionat, cu suprafata totala de 11040 mp sat Ciurbesti								
		Suprafata mp	Tarafa	Descriere	NC					
		402 mp	T 78	Proprietate particulara	79012		2014	27.847,54	HCL 18/28.02.2013; HCL 18/25.01.2012; HCL 18/627.11.2014	
		500 mp	T 78	Proprietate particulara	79013		2014	34.636,00	HCL 18/28.02.2013; HCL 18/25.01.2012; HCL 18/627.11.2014	
		500 mp	T 78	Proprietate particulara	79014		2014	34.636,00	HCL 18/28.02.2013; HCL 18/25.01.2012; HCL 18/627.11.2014	
		500 mp	T 78	Proprietate particulara	79015		2014	34.636,00	HCL 18/28.02.2013; HCL 18/25.01.2012; HCL 18/627.11.2014	
		500 mp	T 78	Proprietate particulara	79016		2014	34.636,00	HCL 18/28.02.2013; HCL 18/25.01.2012; HCL 18/627.11.2014	
		500 mp	T 78	Proprietate particulara	79017		2014	34.636,00	HCL 18/28.02.2013; HCL 18/25.01.2012; HCL 18/627.11.2014	
		525 mp	T 78	Proprietate particulara	79018		2014	34.636,00	HCL 18/28.02.2013; HCL 18/25.01.2012; HCL 18/627.11.2014	
			T 78		79019		2014	36.367,75	HCL 18/28.02.2013; HCL 18/25.01.2012; HCL 18/627.11.2014	





9.2.1.1.1	Teren sat Ciurbești - Lot 9/22	511 mp		T 78	Proprietate particulara	79020	2014	35.397,97	HCL 18/28.02.2013; HCL 18/25.01.2012; HCL 18/627.11.2014	
	Teren sat Ciurbești - Lot 10/22	501 mp		T 78	Proprietate particulara	79021	2014	34.705,27	HCL 18/28.02.2013; HCL 18/25.01.2012; HCL 18/627.11.2014	
	Teren sat Ciurbești - Lot 11/22	511 mp		T 78	Proprietate particulara	79023	2014	35.397,97	HCL 18/28.02.2013; HCL 18/25.01.2012; HCL 18/627.11.2014	
	Teren sat Ciurbești - Lot 12/22	521 mp		T 78	Proprietate particulara	79024	2014	36.090,67	HCL 18/28.02.2013; HCL 18/25.01.2012; HCL 18/627.11.2014	
	Abrogat conf. HCL 65 / 30.03.2023 si Contract de vanzare nr. 953 / 08.05.2023 (Teren concesionat, cu suprafata de 510 mp din suprafata totala de 11040 mp, sat Ciurbești, intrabulata cu NC 79025) - val. inv.=35528,7 lei									
	Teren sat Ciurbești - Lot 14/22	481 mp		T 78		79026	2014	33.319,87	HCL 18/28.02.2013; HCL 18/25.01.2012; HCL 18/627.11.2014	
	Teren sat Ciurbești - Lot 15/22	512 mp		T 78		79028	2014	35.467,24	HCL 18/28.02.2013; HCL 18/25.01.2012; HCL 18/627.11.2014	
	Teren sat Ciurbești - Lot 16/22	517 mp		T 78		79029	2014	35.813,59	HCL 18/28.02.2013; HCL 18/25.01.2012; HCL 18/627.11.2014	
	Teren sat Ciurbești - Lot 17/22	534 mp		T 78	Proprietate particulara	79050	2014	36.991,18	HCL 18/28.02.2013; HCL 18/25.01.2012; HCL 18/627.11.2014	
	Teren sat Ciurbești - Lot 18/22	497 mp		T 78		79051	2014	34.428,19	HCL 18/28.02.2013; HCL 18/25.01.2012; HCL 18/627.11.2014	
	Teren sat Ciurbești - Lot 19/22	351 mp		T 78	Proprietate particulara	81809	2014	24.314,77	HCL 18/28.02.2013; HCL 18/25.01.2012; HCL 18/627.11.2014	
	Teren sat Ciurbești - Lot 20/22	359 mp		T 78	Proprietate particulara	81853	2014	24.868,93	HCL 18/28.02.2013; HCL 18/25.01.2012; HCL 18/627.11.2014	
	Teren sat Ciurbești - Lot 21/22	1.000 mp		T 78		83310	2014	69.286,54	HCL 18/28.02.2013; HCL 18/25.01.2012; HCL 18/627.11.2014; HCL 065 / 2017	
	Teren	308 mp		T 78		82081	2014	21.336,16	HCL 18/28.02.2013; HCL 18/25.01.2012; HCL 18/627.11.2014	
	Teren in vederea comisionarii sat Cornesti cu suprafata totala de 43.215 mp (3002517 lei)									
	<i>Suprafata mp</i>									
	Teren sat Cornesti - lot 1/65	9.182 mp		T 74	<i>Decarie</i>	NC		638.083,50		
	Teren sat Cornesti - lot 2/65	643 mp		T 74		79416		44.672,21		
	Teren sat Cornesti - lot 3/65	511 mp		T 74	Proprietate particulara	79421		35.501,17		
	Teren sat Cornesti - lot 4/65	511 mp		T 74		79422		35.501,17		
	Teren sat Cornesti - lot 5/65	510 mp		T 74		79423		35.431,70		
	Teren sat Cornesti - lot 6/65	510 mp		T 74		79424		35.431,70		
	Teren sat Cornesti - lot 7/65	510 mp		T 74		79425		35.431,70		
	Teren sat Cornesti - lot 8/65	510 mp		T 74		79426		35.431,70		
	Teren sat Cornesti - lot 9/65	645 mp		T 74		79427		35.431,70		
	Teren sat Cornesti - lot 10/65	713 mp		T 74		79429		44.811,15		
	Teren sat Cornesti - lot 11/65	510 mp		T 74		79430		49.535,11		
				T 74		79431		35.431,70		

Teren sat Cornesti - lot 12/65	534 mp
Teren sat Cornesti - lot 13/65	572 mp
Teren sat Cornesti - lot 14/65	507 mp
Teren sat Cornesti - lot 15/65	511 mp
Teren sat Cornesti - lot 16/65	510 mp
Teren sat Cornesti - lot 17/65	510 mp
Teren sat Cornesti - lot 18/65	510 mp
Teren sat Cornesti - lot 19/65	510 mp
Teren sat Cornesti - lot 20/65	512 mp
Teren sat Cornesti - lot 21/65	622 mp
Teren sat Cornesti - lot 22/65	683 mp
Teren sat Cornesti - lot 23/65	720 mp
Teren sat Cornesti - lot 24/65	510 mp
Teren sat Cornesti - lot 25/65	527 mp
Teren sat Cornesti - lot 26/65	560 mp
Teren sat Cornesti - lot 27/65	931 mp
Teren sat Cornesti - lot 28/65	551 mp
Teren sat Cornesti - lot 29/65	579 mp
Teren sat Cornesti - lot 30/65	586 mp
Teren sat Cornesti - lot 31/65	750 mp
Teren sat Cornesti - lot 32/65	249 mp
Teren sat Cornesti - lot 33/65	466 mp
Abrogat conf. HCL 238 / 25.11.2017 - Teren sat Cornesti 128 mp	
Teren sat Cornesti - lot 34/65	523 mp
Teren sat Cornesti - lot 35/65	527 mp
Teren sat Cornesti - lot 36/65	661 mp
Teren sat Cornesti - lot 37/65	42 mp

T 74		79452
T 74		79453
T 74		79455
T 74		79456
T 74		79457
T 74		79458
T 74		79459
T 74		79460
T 74		79461
T 74		79462
T 74		79463
T 74	Proprietate particulara	79464
T 74	Proprietate particulara	79465
T 74	Proprietate particulara	79466
T 74		79467
T 74		79468
T 74		79469
T 74		79470
T 74		79471
T 74		79472
T 74		79473
T 74	Proprietate particulara	79474
T 74	Proprietate particulara	79475
T 74	Proprietate particulara	79476
T 74		79477
T 74		79478
T 74		79479
T 74		79480
T 74		79481
T 74	Proprietate particulara	79482
T 74		79483
T 74		84117
T 74, Lot 1		84118
T 74, Lot 2		84118
T 74		79455
T 74		79456
T 74		95696
T 74, Lot 1		95697

Teren cu NC
78491, in sant
forati, destinate
concesionarii
de locuinte, cu
suprafata totala
de 43.215 mp

57.098,98
39.738,84
35.223,29
35.501,17
35.431,70
35.431,70
35.431,70
35.431,70
35.570,64
43.213,34
47.451,01
50.021,40
35.431,70
36.612,69
38.905,20
64.681,57
38.280,97
40.226,13
40.712,42
52.106,50
17.300,03
32.375,02
-
36.335,81
36.612,69
45.922,67
2.917,74

Act dezinfectare nr. 21083 / 09.05.2022.
Act dezinfectare nr. 2109 / 09.05.2022.
Act dezinfectare nr. 2110 / 09.05.2022.
HCL 167 / 1.01.2017, HCL 238 / 25.11.2017
HCL 139 / 30.05.2017


2017




Teren sat Cornesti - lot 38/65	445 mp
Teren sat Cornesti - lot 39/65	38 mp
Teren sat Cornesti - lot 40/65	448 mp
Teren sat Cornesti - lot 41/65	73 mp
Teren sat Cornesti - lot 42/65	560 mp
Teren sat Cornesti - lot 43/65	547 mp
Teren sat Cornesti - lot 44/65	693 mp
Teren sat Cornesti - lot 45/65	600 mp
Teren sat Cornesti - lot 46/65	551 mp
Teren sat Cornesti - lot 47/65	504 mp
Teren sat Cornesti - lot 48/65	624 mp
Teren sat Cornesti - lot 49/65	621 mp
Teren sat Cornesti - lot 50/65	534 mp
Teren sat Cornesti - lot 51/65	540 mp
Teren sat Cornesti - lot 52/65	540 mp
Teren sat Cornesti - lot 53/65	540 mp
Teren sat Cornesti - lot 54/65	542 mp
Teren sat Cornesti - lot 55/65	545 mp
Teren sat Cornesti - lot 56/65	545 mp
Teren sat Cornesti - lot 57/65	717 mp
Teren sat Cornesti - lot 58/65	514 mp
Teren sat Cornesti - lot 59/65	514 mp
Teren sat Cornesti - lot 60/65	512 mp
Teren sat Cornesti - lot 61/65	510 mp
Teren sat Cornesti - lot 62/65	510 mp
Teren sat Cornesti - lot 63/65	510 mp
Teren sat Cornesti - lot 64/65	510 mp

T 74		95853
T 74		95854
T 74		95798
T 74		95799
T 74	Proprietate particulara	79460
T 74	Proprietate particulara	79461
T 74		79463
T 74	Proprietate particulara	79464
T 74		79466
T 74		79467
T 74		79468
T 74		79469
T 74		79470
T 74		79471
T 74		79472
T 74		79473
T 74	Proprietate particulara	79474
T 74		79475
T 74		79476
T 74		79477
T 74	Proprietate particulara	79479
T 74		79480
T 74		79481
T 74	Proprietate particulara	79482
T 74		79483
T 74		79484
T 74		79485


50.916.15
2.639.86
31.124.56
5.071.31
38.906.20
38.003.09
48.146.71
41.686.00
38.280.97
35.014.88
43.353.28
43.144.87
37.099.98
37.516.80
37.516.80
37.516.80
37.655.74
37.864.15
37.864.15
49.813.96
35.710.58
35.710.58
35.571.64
35.431.70
35.431.70
35.431.70




			510 mp	T 74	79486				
50	9.2.1.1.1	Teretn sat Cornesti - lot 65/65	NC 4040 CF 7662 Teren cu suprafata de 1014 mp, intravilan Valea Adincea, situat in T64, parcelele Cc 2946/11-20/1, Iib 2946/11/20/2, Vh 2946/11/20/3, concesionat conform contractului 5896/18.10.2005						55.431.70
51	9.2.1.1.1	Teretn	Suprafata 35 mp, sat Miroslava, CV 14 parcela Cc 665.5						140.486.00
52	9.2.1.1.1	Teretn	Teretn sat Miroslava cu suprafata de 200 mp, situat in Cv 14, parcela CC 665.2, cu urmatoarea vecinatati: N - DR2047 (drum județean Iasi Volnesti), E - cale de acces si Fedetalcoop, S - parcela CC665 10, V - DC 2590						2.771.00
53	9.2.1.1.1	Teretn	Teretn intravilan sat Miroslava cu suprafata de 206,16 mp, concesionat SC. MII AREAL SRL, contract 3615.28.05.2007, T16, parcela 1701/11 in vecinatatea De 1451, intravilan sat Miroslava						9.896.00
54	9.2.1.1.1	Abrogat conf. HCL 125 / 29.06.2023 si Contract de vanzare nr. 1980 / 29.08.2023 (Teretn: "Intravilan sat Miroslava cu suprafata de 956 mp, situat in T 54, parcela Cc 2538/10 (trece prin Cc 2537), intravilan extins conf PUG sat Miroslava, Nr. Cadastral 80267"; - valoare de mv. - 260.220 (60 lei conf. raport evaluare nr. 2023048 / 31.03.2023)							15.302.00
55	9.2.1.1.1	Teretn	NC 68680 Teretn sat Uricani cu suprafata de 303 mp, situat in T27, IP (langa biserica Lincau)						41.980.00
56	9.2.1.1.1	Teretn	NC 76345 Teretn cu suprafata de 1.000 mp, sat Valea Adincea in T62, P 2870/100/L - adpost caii comunitati (HCL 46/31.08.2016)						49.481.00
57	9.2.1.1.1	Abrogat - conf. HCL 14 / 27.01.2022 si Contract vanzare nr. 58 / 2022 (Teretn intravilan - sat Miroslava cu suprafata de 704 mp, Str. Necului Zaharia nr. 1, T54, A2536/1100/1, nr.cadastral 76205, valoare de mv. 46900,00 lei)							
58	9.2.1.1.1	Teretn	Teretn intravilan sat Valea Adincea, cu suprafata de 1.200 mp situat in T60, A2709/100/1/1, Nr. Cadastral 76179						
59	9.2.1.1.1	Teretn	Teretn intravilan sat Valea Adincea cu suprafata de 207 mp situat in T 60, parcela A 2709/12/L, supr. 207 mp, concesionat						142.505.00
60	9.2.1.1.1	Teretn	Teretn intravilan sat Valea Adincea cu suprafata de 114 mp, situat in T 60, parcela A 2708/12/2 114 mp						20.485.00
61	9.2.1.1.1	Teretn	Teretn intravilan sat Valea Adincea cu suprafata de 12 mp, situat in T60, parcela A 2709/100						11.282.00
62	9.2.1.1.1	Teretn	Teretn intravilan sat Uricani cu suprafata de 811 mp, situat in T25 P1156/3/1 = 811 mp, nr. cadastral 76492 Concesionat - proprietate particulara						1.188.00
63	9.2.1.1.1	Teretn	NC 76473 Teretn extravilan sat Uricani cu suprafata de 189 mp situat in T25 P1156/3/2 = 189 mp Concesionat - proprietate particulara						36.116.00
64	9.2.1.1.1	Teretn	NC 77737 Teretn intravilan sat Horpaz cu suprafata de 27 mp situat in cvartal 11 parcela CC 543/2 Concesionat proprietate particulara						8.417.00
65	9.2.1.1.1	Teretn	NC 77737 Teretn intravilan sat Horpaz cu suprafata de 145 mp, situat in cvartal 11 parcela A 542, Concesionat - proprietate particulara						1.870.00
66	9.2.1.1.1	Teretn	NC 77738 Teretn intravilan sat Horpaz cu suprafata de 72 mp, situat in cvartal 11 parcela CC 539/2, Concesionat - proprietate particulara						10.045.00
67	9.2.1.1.1	Teretn	NC 77738 Teretn intravilan sat Horpaz cu suprafata de 218 mp, situat in cvartal 11 parcela A 541/2, Concesionat - proprietate particulara						4.988.00
68	9.2.1.1.1	Teretn	Teretn intravilan sat Bratuleti cu suprafata de 39 mp, situat in T 18 parcela P 706/1 2						15.102.00
69	9.2.1.1.1	Teretn	Teretn extravilan cu suprafata de 107 mp, situat in T 18 parcela P 706/3/3						1.930.00
70	9.2.1.1.1	Teretn	Teretn intravilan sat Miroslava cu suprafata de 120 mp, situat in T 56 parcela A 2593 50 1						3.177.00
71	9.2.1.1.1	Teretn	Teretn intravilan sat Miroslava cu suprafata de 100 mp, situat in T 30 parcela CC1501/10						5.938.00
72	9.2.1.1.1	Teretn	Teretn intravilan, sat Valea Adincea, suprafata de 160 mp, situat T 64 parcela P 2942/1 (concesionat, nr. 18122/28.08.2013, pentru 49 ani), teretn neimpreputit, delimitat cu tomsi de lemn, Nr. Cadastral 97653						4.948.00
73	9.2.1.1.1	Teretn	NC 77088 Teretn extravilan com Miroslava cu suprafata de 550 mp, situat in T 51 parcela A 2314/100/1						22.167.00
74	9.2.1.1.1	Teretn	NC 77091 Teretn intravilan sat Miroslava cu suprafata de 1.016 mp, situat in T 28 parcela A 1296/100/1 si N 1296 (100 ltrnec prn DE 1298)						13.607.00
75	9.2.1.1.1	Teretn	NC 77089 Teretn intravilan sat Valea Adincea cu suprafata de 149 mp, situat in T 60 parcela A 2724 100 25 in suprafata de 149 mp, concesionat conf contract 13906/20.06.2014, Proprietate particulara						50.273.00
76	9.2.1.1.1	Teretn	NC 77101 Teretn intravilan sat Valea Adincea cu suprafata de 104 mp, situat in T 60 parcela A 2724/100 27, concesionat conf contract 13896/20.06.2014 - proprietate particulara						14.745.00
									10.292.00



77	9.2.1.1.1	Teren	NC 77630. Teren cu suprafața de 75 mp situat în sat Miroslava CV13 parcela 653 100 3	2013	3.711,00	HCL 82/27.06.2013; HCL 62/28.03.2019; CF 77630 Miroslava
78	9.2.1.1.1	Teren	NC 77638. Teren cu suprafața de 640 mp situat în sat Miroslava CV15 parcela 651 100 3	2013	31.668,00	HCL 82/27.06.2013; HCL 62/28.03.2019; CF 77628
79	9.2.1.1.1	Teren	NC 77635. Teren cu suprafața de 448 mp situat în sat Miroslava, CV 14, parcela 665 10	2019	22.167,00	HCL 62/28.03.2019; CF 77635 Miroslava
80	9.2.1.1.1	Teren	NC 77759. Teren cu suprafața de 118 mp situat în sat Miroslava, CV 14, parcela 665 10 1	2019	5.839,00	HCL 62/28.03.2019; CF 77759 Miroslava
81	9.2.1.1.1	Teren	NC 94830. Teren intravilan conf. PUG sat Miroslava, cu suprafața de 327 mp, situat în T54, dar spre folosința cu titlu gratuit parohiei "Adormirea Sfinților Romani" Miroslava conf. HCL 121/31.07.2014	2013	32.361,00	HCL 82/27.06.2013; HCL 291/21.12.2021; dezmembreare nr 5981/22.10.2021
82	9.2.1.1.1	Teren	NC 94831. Teren intravilan conf. PUG sat Miroslava, cu suprafața de 673 mp, situat în T54, dar spre folosința cu titlu gratuit parohiei "Adormirea Sfinților Romani" Miroslava conf. HCL 121/31.07.2014	2013	66.601,00	HCL 82/27.06.2013; HCL 291/21.12.2021; dezmembreare nr 5981/22.10.2021
83	9.2.1.1.1	Teren	Teren extravilan comuna Miroslava cu suprafața de 12.430 mp, concesionat Alghina Electric SRL, desfasurat astfel: T2, parcela A 202=8994 mp T2, parcela HB 171=1901 mp T2, parcela HB 251=1555 mp	2013	616.038,00	HCL 99/29.08.2013
84	9.2.1.1.1	Teren	Teren extravilan comuna Miroslava cu suprafața de 6.925 mp, concesionat Alghina Electric SRL, desfasurat astfel: T2, parcela HB 258/1=2234 mp T2, parcela HB 254/1=2475 mp T2, parcela HC 256=382 mp T2, parcela HB 254/2=1834 mp	2013	692.500,00	HCL 99/29.08.2013
85	9.2.1.1.1	Teren	Teren intravilan Sat Uriceni cu suprafața de 948 mp, situat în cvartal 2, parcela P 517 1	2013	42.217,00	HCL 109/26.09.2013
86	9.2.1.1.1	Teren	Teren intravilan conf. PUG Sat Uriceni, cu suprafața de 325 mp, situat în T 26, parcela P 1166 30, concesionat conf. contract 18021/08.08.2014-proprietate particulara	2013	14.473,00	HCL 109/26.09.2013
87	9.2.1.1.1	Teren	Teren intravilan conf. PUG Sat Uriceni, cu suprafața de 170 mp, situat în T 26, parcela P 1166 21, concesionat conf. contract 18021/08.08.2014-proprietate particulara	2013	7.371,00	HCL 109/26.09.2013
88	9.2.1.1.1	Teren	Teren intravilan sat Brantieni, cu suprafața de 163 mp, situat în cvartal 2, parcela A 58 10, concesionat conf. contract 7638/31.03.2014 proprietate particulara	2013	8.065,00	HCL 109/26.09.2013
89	9.2.1.1.1	Teren	Teren intravilan sat Brantieni, cu suprafața de 163 mp, situat în cvartal 2, parcela A 58 11, concesionat conf. contract 7636/31.03.2014-proprietate particulara	2013	8.065,00	HCL 109/26.09.2013
90	9.2.1.1.1	Teren	Teren intravilan sat Brantieni, cu suprafața de 163 mp, situat în cvartal 2, parcela A 58 12, concesionat conf. contract 7640/31.03.2014-proprietate particulara	2013	8.065,00	HCL 109/26.09.2013
91	9.2.1.1.1	Teren	Teren intravilan sat Brantieni, cu suprafața de 163 mp, situat în cvartal 2, parcela A 58 13, concesionat conf. contract 7642/31.03.2014-proprietate particulara	2013	8.065,00	HCL 109/26.09.2013
92	9.2.1.1.1	Teren	Abrogat conf. HCL 124 / 29.11.2023 și Ctr. Vanzare nr. 4899 / 30.10.2023 ("Teren - suprafața 332 mp, amplasat în sat Miroslava, cu artal 14, parcela C c 665/1, cu următoarele vecinătăți: la Nord și la Est - nr. cadastral 77759, la Sud nr. cadastral 99992, la Vest strada Prof. Anton Nițu. Nr. Cadastral 96011"), val. de inventar = 90370 lei	2011	-	Ctr. Vanzare nr. 4899 / 30.10.2023; HCL 151/31.08.2010; HCL 141 / 26.11.2011; HCL 70/31.03.2022; HCL 124 / 29.11.2023; CF 96011 Miroslava
93	9.2.1.1.1	Teren	Teren cu suprafața de 40.254,5 mp situat în sat Uriceni, Concesionat proprietate particulara	2011	1.195.100,00	HCL 141 / 26.11.2011
94	9.2.1.1.1	Teren	Teren sat Uriceni cu suprafața de 1.200 mp, situat în T9, parcela p 528/16/1, Concesionat -proprietate particulara	2011	29.689,00	HCL 141 / 26.11.2011
95	9.2.1.1.1	Teren	Teren cu suprafața de 440 mp, T 59, parcela C c 2706/1, intravilan conf PUG sat Valea Adhica, vecinătăți la Nord, Sud și Est proprietati particulare, la Vest domeniul privat parcela C c 2706/1/1 Concesionat proprietate particulara	2011	82.732,00	HCL 141 / 26.11.2011; HCL 291/21.12.2021; CF 95499
96	9.2.1.1.1	Teren	Teren cu suprafața de 2.685 mp sat Miroslava T54, parcela A 2556/5/1/4, Concesionat conf. contract 5120 17.08.201-proprietate particulara	2011	199.285,00	HCL 141 / 26.11.2011
97	9.2.1.1.1	Teren	Teren sat Miroslava cu suprafața de 1.000 mp, situat în T54 parcela A 2536/5/1/4/1/1 Concesionat - proprietate particulara	2014	74.222,00	HCL 54/27.05.2014
98	9.2.1.1.1	Teren	NC 78789, (provenit din alipuca NC 70503 și NC 73078). Teren intravilan evins conf. PUG sat Miroslava cu suprafața de 14.318 mp situat în T56, parcelet P 2593/12 și P 2593/12/1 Concesionat contract 51726/13.12.2019 SC Julius Real Estate SRL	2019	354.234,00	HCL 92/25.04.2019 CF 78789
99		Teren	Teren în vederea concesionării, cu suprafața totală de 237.300 mp intravilan sat Miroslava suprafața - mp Descriere			







100	9.2.1.1.1	595,35 mp	Proprietate particulara (2 locuri: 250, 251)			
		600,25 mp	Proprietate particulara, NC 61913			
		603,45 mp	Proprietate particulara			
		832 mp	Proprietate particulara			
		657 mp	Proprietate particulara			
		686,88 mp	Proprietate particulara: se mareste suprafata la 657 mp prin actiunea de 29,18 mp			
		753,25 mp	Proprietate particulara			
		649,25 mp	Proprietate particulara			
		533 mp	Proprietate particulara			
101	9.2.1.1.1	Teren sat Miroslova cu suprafata de 6 mp (fosta stare de autobuz la DJ)	Proprietate particulara, NC 2556/6/1-262	2011	445,00	HCL 141/26.11.2011
102	9.2.1.1.1	Teren sat Miroslova cu suprafata de 2.500 mp, situat in T54, NC 68544	Proprietate particulara	2011	183.554,00	HCL 141/26.11.2011
103	9.2.1.1.1	Teren extravilan sat Valea Ursului, cu suprafata de 3.9389 ha situat in T54, parcelele HB 2485 30, HB 2487 30, HB 2488 50, HB 2492/30, HB 2493/30, HB 2494/30, HB 2495 30, HB 2549 30, HB 2478 30	Proprietate particulara	2014	584.702,00	HCL 93/29.05.2014
104	9.2.1.1.1	Teren extravilan sat Valea Ursului: cu suprafata de 10,7264 ha, situat in T54 si T51, parcelele N 2485 31, N 2407 30, N 2408 50, N 2409 50, N 2410 50, concesionat - proprietate particulara	Proprietate particulara	2014	1.061.506,00	HCL 93/29.05.2014
105	9.2.1.1.1	T 57 cu NC 82272. Teren intravilan conf. PUG sat Miroslova cu suprafata de 2.352 mp, situat in T57	Proprietate particulara	2016	116.379,00	HCL 107/15.12.2016
106	9.2.1.1.1	T 57 cu NC 82274. Teren intravilan conf. PUG sat Miroslova, cu suprafata de 405 mp, situat in T57	Proprietate particulara	2016	19.792,00	HCL 107/15.12.2016
107	9.2.1.1.1	NC 78801. Teren situat in Str. Iazului nr.5 Sat Hrompaz cu suprafata de 335 mp, situat in CV 4 parcelele Cc 103-104, concesionat conf. contract 23721/10.10.2014-proprietate particulara	Proprietate particulara	2016	20.040,00	HCL 107/15.12.2016
108	9.2.1.1.1	Teren intravilan sat Balciu cu suprafata de 919 mp, situat in CV 11, parcela A 252/1/2, concesionat - proprietate particulara	Proprietate particulara	2014	24.864,00	HCL 93/29.05.2014
109	9.2.1.1.1	Teren extravilan com. Miroslova cu suprafata de 2.660 mp, situat in T 18 parcela A 706/1/50, concesionat conf. contract 532003.03.2015-proprietate particulara	Proprietate particulara	2014	63.662,00	HCL 101/26.06.2014
110	9.2.1.1.1	Teren intravilan extins conf. PUG sat Valea Adincea cu suprafata de 112 mp situat in T 60, parcela (C 2708 1/10)	Proprietate particulara	2014	65.810,00	HCL 101/26.06.2014; CF 96195 Miroslova
111	9.2.1.1.1	Teren intravilan extins conf. PUG sat Valea Adincea cu suprafata de 5.538 mp situat in T 78, parcela A 3755 T 10, NC 82504, concesionat conf. contract 1212725.04.2017-proprietate particulara	Proprietate particulara	2014	13.855,00	HCL 101/26.06.2014
112	9.2.1.1.1	Teren intravilan extins conf. PUG sat Cornesti, cu suprafata de 1.306 mp situat in CV 11, parcela (C 352 10, cu suprafata de 0.0683 ha si parcela P 252/11 cu suprafata de 0.0623 ha, concesionat conf. contract 29248 - proprietate particulara	Proprietate particulara	2014	137.013,00	HCL 101/26.06.2014; HCL 92/25.04.2019; CF 82504
113	9.2.1.1.1	Teren intravilan conf. PUG sat Valea Adincea, cu suprafata de 1.373 mp, situat in T 64, parcela P 2642/2	Proprietate particulara	2014	58.160,00	HCL 101/26.06.2014
114	9.2.1.1.1	Teren intravilan sat Valea Adincea cu suprafata de 200 mp, NC 89904 (provenit din dezmembrarea NC 79075). Categoria de folosinta arabil, situat in T6 parcela 91/10	Proprietate particulara	2014	190.225,00	HCL 123/31.07.2014
115	9.2.1.1.1	Teren intravilan sat Valea Adincea cu suprafata de 246 mp, NC 89905 (provenit din dezmembrarea NC 79073). Categoria de folosinta arabil, situat in T6, parcela 91/10	Miroslova	2014	27.709,00	HCL 11/30.01.2020; CF 89904 Com. Miroslova
116	9.2.1.1.1	Teren intravilan extins conf. PUG sat Miroslova cu suprafata de 404 mp, situat in T 29 parcela L1-467 19-50 (trece si prin parcela 293, CV 12)	Miroslova	2014	34.083,00	HCL 11/30.01.2020; CF 89905 Com. Miroslova
117	9.2.1.1.1	Teren extravilan com Miroslova, cu suprafata de 6.922 mp, situat in T54, parcela P2519/1/10 (amplasat intre DE 2518, Nr. cad. 4827 si doua proprietati private). Concesionat - proprietate particulara	Proprietate particulara	2015	29.985,00	HCL 24/26.02.2015
118	9.2.1.1.1	Teren extravilan com Miroslova, cu suprafata de 1.045 mp, situat in T54, parcela P2402/1/10 (amplasat intre DE 2518 si proprietate particulara; trece si prin P2403). Concesionat - proprietate particulara	Proprietate particulara	2015	102.752,00	HCL 24/26.02.2015
119	9.2.1.1.1	Teren intravilan sat Bratului cu suprafata de 392 mp, amplasat in CV 11, parcela P 370/1/10, amplasat intre DE 1066(Ds 371) si Hc 3623(parau)	Proprietate particulara	2015	15.512,00	HCL 24/26.02.2015
120	9.2.1.1.1	NC 83348. Teren intravilan sat Balciu cu suprafata de 300 mp, situat in CV 2, parcelele CC13 2, CC6, CV 7, A5/1, Vecini N-DE 2563, la S si E intrunirea veche, la V proprietati particulare amplasate in curtea fostei primarii din sat Balciu	Proprietate particulara	2015	23.276,00	HCL 79/24.06.2015
121	9.2.1.1.1	Teren intravilan sat Balciu, cu suprafata de 200 mp, situat in CV 2, parcela Cc 13/1, amplasat in curtea primariei vechi din sat Balciu	Proprietate particulara	2015	29.689,00	HCL 79/24.06.2015; CF 83348
					19.792,00	HCL 79/24.06.2015; CF 94197

[Handwritten signature]


122	9.2.1.1.1	Terren	Terren intravilan sat Uricani, cu suprafața de 23 mp, situat în CV 8, parcela Cc 286/1/0, A 290 1/10, amplasat între proprietate particulară și Parohia Uricani	2015	1.138.00	HCL 79/24.06.2015
123	9.2.1.1.1	Terren	Terren cu suprafața de 100 mp, intravilan extins conf PUG sat Miroslava, situat în T 54, parcela 2538/2/1, cu următoarele vecinătăți: la Nord- nr cad. 78176, la Est-SC Dedal Construct SRL, la Sud Rezerva CIFE, la Vest- fabrică de vopsele C onex	2015	7.422.00	HCL 126/25.09.2015
124	9.2.1.1.1	Terren	NC 81392, Teren cu suprafața de 397 mp, intravilan extins conf PUG sat Valea Adinea, situat în T 64, parcela A2957/100 2/1 trece prin DC 2040 și prin De 2959), cu următoarele vecinătăți: la Nord- nr cad. 73223, la Est-Savelin M., la Sud-Str. A seche, la Vest-Str. Buzoi și cale de acces, concesionar conf. contract 36987/24.11.2017-proprietate particulară	2015	55.003.00	HCL 126/25.09.2015
125	9.2.1.1.1	Terren	Terren cu suprafața de 568 mp sat Miroslava, situat în CV 13, parcelele Cc582.1, Cc583, Cc584 și Cc580, cu următoarele vecinătăți: la Nord- Ds 672, la Est-Ds 672, la Sud-Dj 248, A, la Vest-A584 și Cc582.2	2015	28.105.00	HCL 126/25.09.2015
126	9.2.1.1.1	Terren	Terren cu suprafața de 2.800 mp, extravilan com. Miroslava, situat în T 32, parcelele P1705/1/200, P 1703/200 (trece și prin De 1704-repozitionat)	2015	69.273.00	HCL 201/15.12.2015; HCL 75/2016
127	9.2.1.1.1	Terren	NC 81408, Teren cu suprafața de 733 mp, intravilan extins conf. PUG sat Valea Adinea situat în T 60, parcela Cc 3007 1/10, cu următoarele vecinătăți: la Nord-De 3004; la Est-NC 1728; la Sud-NC 953/3 și NC 6770/3 și la Vest-Str. Fabricii (De 3004)	2015	126.944.00	HCL 201/15.12.2015; HCL 92/25.04.2019; CF 81408
128	9.2.1.1.1	Terren	Terren extravilan com. Miroslava, cu suprafața totală de 1.000 mp, situat în T 74, parcelele P3337/10 30 cu suprafața de 280 mp și A 3338/10/20 cu suprafața de 720 mp	2016	74.222.00	HCL 12/28.01.2016
129	9.2.1.1.1	Terren	Terren cu suprafața de 1.000 mp, extravilan com. Miroslava situat în T 74, parcela P3335/10 2/1	2016	74.222.00	HCL 12/28.01.2016
130	9.2.1.1.1	Terren	Suprafața în totală de 500 mp, desfasurati asfalt: 393 mp în CV 12, parcela P 517/2.1 (trece și prin Ds 640) 33 mp în CV 17, parcela P 671/10/1	2017	9.723.00	HCL 51/28.02.2017
131	9.2.1.1.1	Terren	74 mp în CV 17, parcela P 671/10/5	2017	816.00	HCL 51/28.02.2017
132	9.2.1.1.1	Terren	Suprafața totală de 500 mp, desfasurati asfalt: 81 mp în CV 12, parcela P 517/2.2 (trece și prin Ds 640), și 419 mp în CV 17, parcela P 671/10/2	2017	1.831.00	HCL 51/28.02.2017
133	9.2.1.1.1	Terren	Terren cu suprafața de 76 mp sat Uricani, situat în CV 11, parcela Cc 461/3-460/3	2016	2.004.00	HCL 51/28.02.2017
134	9.2.1.1.1	Terren	Terren cu suprafața de 97 mp, intravilan sat Miroslava, situat în T 56, parcela A 2533/50/2, amplasat între D1 248, A-Str. Col. C-fin Langa și proprietatea C.L. Miroslava, concesionar-proprietate particulară	2016	10.366.00	HCL 33/26.02.2016
135	9.2.1.1.1	Terren	NC 82510, Teren cu suprafața de 1.115 mp, intravilan sat Prosehnici, amplasat în Str. Tei (Ds 48), CV 3, parcelele L 56, Cc 582, Vh 57, A 602 (modificat conform PUG prin trecerea mobilității din sat Comesti în sat Prosehnici) concesionar - proprietate particulară	2016	3.761.00	HCL 18/07.07.2016
136	9.2.1.1.1	Terren	NC 81563, Teren cu suprafața de 713 mp, intravilan sat Miroslava, (provine din dezmembrarea terenului școlii Miroslava) - pentru concesionare cabinet medical HCL 32/2016	2016	4.800.00	HCL 18/07.07.2016
137	9.2.1.1.1	Terren	Terren intravilan sat Uricani cu suprafața totală de 33.195 mp, situat astfel: T16, parcela A 682/15=15200 mp T16, parcela A 686/15=4624 mp T16, parcela A 682/16=874 mp T16, parcela Hea 687/15=139 mp T16, parcela A 688/13 (trece prin Hea 687 și A 682/15)=7786 mp T26, parcela P 1162/16=3113 mp T26, parcela Hb 1163/16=1360 mp	2016	27.586.00	HCL 37/31.08.2016
138	9.2.1.1.1	Terren	NC 82429, Teren cu suprafața de 50 mp, extravilan Com. Miroslava în T 29, parcela A 1443/3/10, amplasat între nr. cad. 80478, nr. cad. 80181 și De 1451/1, concesionar-proprietate particulară	2016	35.280.00	HCL 30/28.07.2016
139	9.2.1.1.1	Terren	Terren cu suprafața de 315 mp, sat Ciurbești situat în CV 18, parcela A709/70 (trece și prin A726)	2016	1.478.270.00	HCL 53/29.09.2016; HCL 92/25.04.2019; CF 82429
140	9.2.1.1.1	Terren	NC 85738, Teren cu suprafața de 381 mp, intravilan sat Valea Adinea, situat în T64, parcela F 2040/12/3/1, între Al. Tudor Neculăi și NC 67817, NC 83900, NC 83901, NC 64548 și NC 506/3/2	2016	1.484.00	HCL 1/90/24.11.2016
141	9.2.1.1.1	Terren	NC 84739, Teren cu suprafața de 24 mp, sat Miroslava, situat în CV 14, parcela Cc 665/2/1 (trece și prin DC 2590), cu următoarele vecinătăți: la N - nr. cad. 79310, la E nr. cad. 79316, la S și V str. Anton Nițu (DC 2590)	2017	7.793.00	HCL 53/29.09.2016; HCL 92/25.04.2019; CF 82429
141	9.2.1.1.1	Terren	Terren cu suprafața de 95 mp, intravilan conform P.U.G. sat Miroslava, cu, situat în T 29, parcela A 1443/12/10	2018	52.786.00	HCL 1/90/24.11.2016
				2017	1.888.00	HCL 225/26.10.2017; CF 85738
				2017	1.888.00	HCL 238/29.11.2017; HCL 70/30.03.2018; HCL 57/28.03.2019
				2018	7.051.00	HCL 11/30.01.2018




142	9.2.1.1.1	Teren	NC 86279 Teren cu suprafața de 5.000 mp, extravilan com. Miroslava, situat în T. 46, parcela A.2093.2/5	2018	148.443.00	HCL 54/28.02.2018; HCL 92/25.04.2019; CF 86279
143	9.2.1.1.1	Teren	Teren cu suprafața de 674 mp, intravilan sat Valea Adincea, situat în T. 60, parcela A.2724.50/1 (trece și prin Pdr 2734); teren neînregistrat; Nr. Cadastral 98301	2018	64.028.00	HCL 110/31.05.2018; CF 98301 Miroslava
144	9.2.1.1.1	Teren	Teren cu suprafața de 580 mp, intravilan sat Valea Adincea, situat în T. 60, parcela A.2724.50/2 (trece și prin Pdr 2734); teren neînregistrat; Nr. cadastral 98254	2018	57.992.00	HCL 110/31.05.2018; CF 98294 Miroslava
145	9.2.1.1.1	Teren	NC 87845 Teren cu suprafața de 1.000 mp, intravilan sat Prosechici, situat în T. 49, parcela A.2255.7/1-concesionare - proprietate particulară	2018	19.792.00	HCL 110/31.05.2018; HCL 62/28.03.2019; CF 87845
146	9.2.1.1.1	Teren	Teren cu suprafața de 50 mp, sat Valea Adincea, situat în T. 64, parcela 2948/1, amplasat în capătul str. Imasului	2018	6.927.00	HCL 154/31.07.2018
147	9.2.1.1.1	Teren	NC 86388 Teren cu suprafața de 500 mp, intravilan sat Miroslava, situat în T. 54, parcela A.2550.3.0.3, intravilan sat Miroslava, concesionat proprietate privată	2018	37.111.00	HCL 154/31.07.2018
148	9.2.1.1.1	Teren	NC 86280 Teren cu suprafața de 3.370 mp, intravilan sat Miroslava, situat în T.54 (amplasament teren fotbal)	2018	250.126.00	HCL 181/30.08.2018
149	9.2.1.1.1	Teren	Teren cu suprafața de 714 mp, intravilan sat Valea Adincea, situat în T. 64, parcela N.2948.2	2018	98.922.00	HCL 181/30.08.2018
150	9.2.1.1.1	Teren	NC 87790 Teren cu suprafața de 17.115 mp, extravilan com. Miroslava, categoria de folosință "Neproduktiv" NC 87790, situat în T6, parcelele N.2542/2, N.2582/2, N.2602/2, N.2632/2/2 (în vederea înființării unei baze sportive și de agrement- HCL 243/27.11.2018)	2018	169.373.00	HCL 211/29.10.2018; HCL 262/20.12.2018; HCL 62/28.03.2019; CF 87790
151	9.2.1.1.1	Teren	NC 87506 Teren extravilan com. Miroslava, cu suprafața de 50 mp, situat în T6 parcela F.263/2/1 (în vederea amplasării unui post de transformare)	2018	495.00	HCL 211/29.10.2018; HCL 62/28.03.2019; CF 87506
152	9.2.1.1.1	Teren	Teren cu suprafața de 1 mp, sat Miroslava, situat în CV 1, parcela Cc 4/5 (trece și prin DC 1300); în vederea construirii unei troite	2018	49.00	HCL 211/29.10.2018
153	9.2.1.1.1	Teren	NC 87999 Teren cu suprafața de 40 mp, intravilan, extins conf. PUG sat Miroslava, situat în T.29, parcela A.1449/1.22	2019	29.763.00	HCL 4/31.01.2019; HCL 92/25.04.2019; CF 87999
154	9.2.1.1.1	Teren	Teren cu suprafața de 12 mp, intravilan sat Miroslava, situat în T.54, Cc 2590/1 (ptr. amplasare și pșevect transport public)	2019	891.00	HCL 177/26.09.2019
155	9.2.1.1.1	Pășune	Pășune cu suprafața de 160.000 mp, sat Bratuleni în T.14, S.C. D2 Industrial Development and Production SRL, NC 8757	2012	3.166.784.00	HCL 141/26.11.2011
156	9.2.1.1.1	Pășune	Pășune cu suprafața de 120.000 mp, în T.13, parcela P.551/1	2011	593.772.00	HCL 141/26.11.2011
157	9.2.1.1.1	Pășune	Pășune cu suprafața de 25.100 mp, în T.78, parcelele P.744	2011	248.395.00	HCL 141/26.11.2011
158	9.2.1.1.1	Pășune	NC 6396/1 Pășune cu suprafața de 1.5 ha	2011	148.443.00	HCL 141/26.11.2011
159	9.2.1.1.1	Pășune	NC 64324 Pășune cu suprafața de 0.075 ha	2011	7.422.00	HCL 141/26.11.2011
160	9.2.1.1.1	Pășune	NC 64326 Pășune cu suprafața de 0.3 ha	2011	29.689.00	HCL 141/26.11.2011
161	9.2.1.1.1	Pășune	NC 64327 Pășune cu suprafața de 0.7 ha	2011	69.273.00	HCL 141/26.11.2011
162	9.2.1.1.1	Pășune	NC 64328 Pășune cu suprafața de 1.2184 ha	2011	120.575.00	HCL 141/26.11.2011
163	9.2.1.1.1	Pășune	NC 78994 Pășune cu suprafața de 11.378 mp	2014	112.599.00	HCL 141/26.11.2014
164	9.2.1.1.1	Pășune	NC 78995 Pășune cu suprafața de 21 mp	2014	208.00	HCL 186/27.11.2014
165	9.2.1.1.1	Pășune	NC 78996 Pășune cu suprafața de 1.802 mp	2014	17.833.00	HCL 186/27.11.2014
166	9.2.1.1.1	Pășune	NC 78997 Pășune cu suprafața de 6.000 mp, concesionat SC ENVIRO CONSTRUCT SRL, contract 23716-10-10-2014	2014	59.377.00	HCL 186/27.11.2014
167	9.2.1.1.1	Abrogat conf. HCL 316 / 29.11.2022 și HCL 288 / 28.10.2022 + Ctr. Vanzare nr. 5642 / 12.12.2022 ("Pășune cu suprafața de 12.000 mp, NC 68479", valoare de inv. 118754.00 lei)	2014	-	HCL 186/27.11.2014; HCL 288 / 28.10.2022; HCL 316 / 29.11.2022; Ctr. Vanzare nr. 5642 / 12.12.2022	
168	9.2.1.1.1	Pășune	NC 66917 Pășune cu suprafața de 12.000 mp, concesionat SC ENVIRO CONSTRUCT SRL, contract 1185-20.01.2012	2014	118.754.00	HCL 186/27.11.2014
169	9.2.1.1.1	Teren	NC 82617 Teren cu suprafața de 60 mp, intravilan sat Bratuleni Parc Industrial	2017	3.563.00	HCL 16/31.01.2017-Parc Industrial; HCL 238/29.11.2017
170	9.2.1.1.1	Teren	NC 88287 (provenit din dezmembrarea NC 82618). Teren cu suprafața de 3.684 mp, intravilan extins conform P.U.C. sat Bratuleni	2019	218.746.00	HCL 106/30.08.2019




171	9.2.1.1.1	Teren	NC 882388 (provenit din dezmembrarea NC 82618). Teren cu suprafața de 10.016 mp. intravilan extins conform PUG, sat Brătuțeni	2019	594.722,00	HCL 106/30.05.2019
172	9.2.1.1.1	Teren	NC 83040. Teren cu suprafața de 1.500 mp. intravilan sat Brătuțeni - Parc Industrial	2017	89.066,00	HCL 16/2017 HCL 238/2017
173	9.2.1.1.1	Teren	NC 84922. Teren cu suprafața de 13.000 mp. intravilan sat Brătuțeni - Parc Industrial	2017	771.904,00	HCL 16/2017 HCL 238/2017
174	9.2.1.1.1	Teren	NC 84923. Teren cu suprafața de 3.816 mp. intravilan sat Brătuțeni - Parc Industrial	2017	226.583,00	HCL 16/2017 HCL 238/2017
175	9.2.1.1.1	Abrogat conf. HCL 234 / 30.09.2022 și Ctr. Vanzare nr. 5490 / 29.11.2022 ("Teren cu suprafața de 5.000 mp. intravilan sat Brătuțeni - Parc Industrial, NC 82150", valoare de inv. 296886,00 lei)		2017	-	HCL 16/2017; HCL 238/2017; HCL 234 / 30.09.2022; Contract de vanzare nr. 5490 / 29.11.2022
176	9.2.1.1.1	Teren	NC 82647. Teren cu suprafața de 1.014 mp. intravilan sat Brătuțeni - Parc Industrial	2017	60.208,00	HCL 16/2017 HCL 238/2017
177	9.2.1.1.1	Teren	NC 82648. Teren cu suprafața de 14.900 mp. intravilan sat Brătuțeni - Parc Industrial	2017	884.720,00	HCL 16/2017 HCL 238/2017
178	9.2.1.1.1	Teren	NC 85247. Teren cu suprafața de 4.000 mp. intravilan sat Brătuțeni - Parc Industrial	2018	237.509,00	HCL 54/2018
179	9.2.1.1.1	Teren	NC 85897 Lot 1. Teren cu suprafața de 10.000 mp. intravilan sat Brătuțeni - Parc Industrial	2018	593.772,00	HCL 110/2018
180	9.2.1.1.1	Teren	NC 85898 Lot 2. Teren cu suprafața de 8.537 mp. intravilan sat Brătuțeni - Parc Industrial	2018	506.903,00	HCL 110/2018
181	9.2.1.1.1	Teren	NC 85628 Lot 2. Teren cu suprafața de 10.000 mp. intravilan sat Brătuțeni - Parc Industrial	2018	593.772,00	HCL 97/2018
182	9.2.1.1.1	Abrogat conf. HCL 181/30.06.2022 și Act de dezmembrare nr. 2737 / 10.06.2022 ("Teren cu suprafața de 2000 mp. NC 82152); val. de inventar = 90.130 lei)		2010	-	Act de dezmembrare nr. 2737 / 10.06.2022; HCL 151/31.08.2010; HCL 186/27.11.2014; HCL 16/2017; HCL 238/2017; HCL 181/30.06.2022, CF 82152 Mirosleva
183	9.2.1.1.1	Teren	Suprafața de 53 mp. cu Nr. cadastral 96179, situat în intravilan conform PUG sat Brătuțeni (proveniență din dezmembrarea Nr. cadastral 82152)	2010	3.146,98	Act de dezmembrare nr. 2737 / 10.06.2022; HCL 151/31.08.2010; HCL 186/27.11.2014; HCL 16/2017; HCL 238/2017; HCL 181/30.06.2022, CF 96179
184	9.2.1.1.1	Teren	Suprafața de 1904 mp. cu Nr. cadastral 96180, situat în intravilan conform PUG sat Brătuțeni (proveniență din dezmembrarea Nr. cadastral 82152)	2010	113.053,81	Act de dezmembrare nr. 2737 / 10.06.2022; HCL 151/31.08.2010; HCL 186/27.11.2014; HCL 16/2017; HCL 238/2017; HCL 181/30.06.2022, CF 96180
185	9.2.1.1.1	Teren	Suprafața de 43 mp. cu Nr. cadastral 96181, situat în intravilan conform PUG sat Brătuțeni (proveniență din dezmembrarea Nr. cadastral 82152)	2010	2.553,21	Act de dezmembrare nr. 2737 / 10.06.2022; HCL 151/31.08.2010; HCL 186/27.11.2014; HCL 16/2017; HCL 238/2017; HCL 181/30.06.2022, CF 96181
186	9.2.1.1.1	Teren	NC 83119. Teren cu suprafața de 88 mp. intravilan sat Brătuțeni - Parc Industrial	2017	5.225,00	HCL 16/30.01.2017; HCL 238/29.11.2017
187	9.2.1.1.1	Teren	NC 85150. Teren cu suprafața de 90 mp. intravilan sat Brătuțeni - Parc Industrial	2018	5.344,00	HCL 54/2018
188	9.2.1.1.1	Teren	NC 85151. Teren cu suprafața de 5.766 mp. intravilan sat Brătuțeni - Parc Industrial	2018	342.369,00	HCL 54/2018
189	9.2.1.1.1	Teren	NC 85431. Teren cu suprafața de 3.400 mp. intravilan sat Brătuțeni Lot 1. Parc Industrial	2018	201.882,00	HCL 70/2018
190	9.2.1.1.1	Teren	NC 85711. Lot 1. Teren cu suprafața de 1.500 mp. intravilan sat Brătuțeni Lot 1. Parc Industrial	2018	89.066,00	HCL 110/2018
191	9.2.1.1.1	Teren	NC 85712. Teren cu suprafața de 9.278 mp. intravilan sat Brătuțeni Lot 2. Parc Industrial	2017	550.902,00	HCL 110/2018
192	9.2.1.1.1	Teren	NC 82154. Teren cu suprafața de 7.800 mp. intravilan sat Brătuțeni - Parc Industrial	2017	463.142,00	HCL 16/30.01.2017; HCL 238/29.11.2017
193	9.2.1.1.1	Teren	NC 82523. Teren cu suprafața de 5.000 mp. intravilan sat Brătuțeni - Parc Industrial	2017	296.886,00	HCL 16/30.01.2017; HCL 238/29.11.2017
194	9.2.1.1.1	Abrogat conf. HCL 163 / 31.08.2023 ("Teren - NC 84905, cu suprafața de 6.604 mp. intravilan sat Brătuțeni - Parc Industrial"; val. de inventar 392127 lei; INV. 1953 (în program val. de inv. = 392127,03 lei)		2017	-	HCL 16/30.01.2017; HCL 238/29.11.2017; HCL 163 / 31.08.2023; CF 84905 Mirosleva
195	9.2.1.1.1	Teren	Intravilan extins conf. PUG - sat Brătuțeni, suprafața de 1572 mp. categ. de folosință - „arabil”, vecinătăți: Nord, Sud, Vest și Est - domeniul privat al UAT comuna Mirosleva, Nr. Cadastral 98195	2017	93.340,95	Act de dezmembrare nr. 1737 / 03.08.2023; HCL 163 / 31.08.2023; CF 98195 Mirosleva



196	9.2.1.1.1	Teren	Intravilan extins conf. PUG - sat Brătuțeni, suprafața de 5000 mp, cat. de folosință - „arabil”, vecinătăți: Nord, Sud, Est și Vest - domeniul privat al UAT comuna Miroslava; Nr. Cadastral 98196	2017	296.885,98	Act de dezmembrare nr. 1737 / 03.08.2023; HCL 163 / 31.08.2023; CF 98196 Miroslava
197	9.2.1.1.1	Teren	Intravilan extins conf. PUG - sat Brătuțeni, suprafața de 32 mp, cat. de folosință - „arabil”, vecinătăți: Nord, Sud, Est și Vest - domeniul privat al UAT comuna Miroslava; Nr. Cadastral 98197	2017	1.900,10	Act de dezmembrare nr. 1737 / 03.08.2023; HCL 163 / 31.08.2023; CF 98197 Miroslava
198	9.2.1.1.1	Teren	NC 82526; Teren cu suprafața de 1.500 mp, intravilan sat Brătuțeni - Parc Industrial	2017	89.066,00	HCL 16/30.01.2017; HCL 238/29.11.2017
199	9.2.1.1.1	Teren	NC 83115; Teren cu suprafața de 10.000 mp, intravilan sat Brătuțeni Parc Industrial	2017	593.772,00	HCL 16/30.01.2017; HCL 238/29.11.2017
200	9.2.1.1.1	Teren	Teren cu suprafața de 70 mp, intravilan sat Brătuțeni Lot 4 - Parc Industrial; NC 85694	2018	4.156,00	HCL 97/2018; HCL 75/31.03.2021
201	9.2.1.1.1	Teren	Teren cu suprafața de 2.871 mp, intravilan sat Brătuțeni Lot 5 - Parc Industrial; NC 85695	2018	170.472,00	HCL 97/2018; HCL 75/31.03.2021
202	9.2.1.1.1	Teren	Teren cu suprafața de 1.308 mp, intravilan sat Brătuțeni Lot 6 - Parc Industrial; NC 85696	2018	77.665,00	HCL 97/2018; HCL 75/31.03.2021
203	9.2.1.1.1	Teren	NC 84672; Teren cu suprafața de 4.844 mp, intravilan sat Brătuțeni - Parc Industrial	2018	287.623,00	HCL 11/30.01.2018
204	9.2.1.1.1	Teren	NC 83490; Teren cu suprafața de 3.090 mp, intravilan sat Brătuțeni - Parc Industrial	2018	178.132,00	HCL 11/30.01.2018
205	9.2.1.1.1	Teren	NC 83491; Teren cu suprafața de 3.000 mp, intravilan sat Brătuțeni - Parc Industrial	2018	178.132,00	HCL 11/30.01.2018
206	9.2.1.1.1	Teren	NC 85197; Teren cu suprafața de 2.700 mp, intravilan sat Brătuțeni - Parc Industrial	2018	160.318,00	HCL 54/28.02.2018
207	9.2.1.1.1	Teren	NC 86070; Teren cu suprafața de 22.000 mp, intravilan sat Brătuțeni - Parc Industrial	2018	1.306.298,00	HCL 154/31.07.2018
208	9.2.1.1.1	Teren	NC 84650; Teren cu suprafața de 9.489 mp, intravilan sat Brătuțeni - Parc Industrial	2017	563.430,00	HCL 16/30.01.2017; HCL 238/29.11.2017
209	9.2.1.1.1	Teren	NC 83096; Teren cu suprafața de 16.750 mp, intravilan sat Brătuțeni - Parc Industrial	2017	994.568,00	HCL 16/30.01.2017; HCL 238/29.11.2017
210	9.2.1.1.1	Teren	NC 82993; Teren cu suprafața de 64 mp, intravilan sat Brătuțeni - Parc Industrial	2017	3.800,00	HCL 16/30.01.2017; HCL 238/29.11.2017
211	9.2.1.1.1	Teren	NC 84665; Teren cu suprafața de 5.000 mp, intravilan sat Brătuțeni - Parc Industrial	2017	296.886,00	HCL 16/30.01.2017; HCL 238/29.11.2017
212	9.2.1.1.1	Teren	NC 85231; Teren cu suprafața de 7.400 mp, intravilan sat Brătuțeni - Parc Industrial	2013	439.391,00	HCL 148/19.12.2013; HCL 16/31.01.2017; HCL 238/29.11.2017; HCL 54/28.02.2018
213	9.2.1.1.1	Teren	NC 85633; Teren cu suprafața de 5.747 mp, intravilan sat Brătuțeni Lot 2 - Parc Industrial	2013	341.241,00	HCL 148/19.12.2013; HCL 16/31.01.2017; HCL 238/29.11.2017; HCL 97/26.04.2018
214	9.2.1.1.1	Teren	NC 85634; Teren cu suprafața de 4.352 mp, intravilan sat Brătuțeni Lot 3 - Parc Industrial	2013	258.410,00	HCL 148/19.12.2013; HCL 16/31.01.2017; HCL 238/29.11.2017; HCL 97/26.04.2018
215	9.2.1.1.1	Teren	NC 85635; Teren cu suprafața de 6.917 mp, intravilan sat Brătuțeni Lot 4 - Parc Industrial	2013	410.712,00	HCL 148/19.12.2013; HCL 16/31.01.2017; HCL 238/29.11.2017; HCL 97/26.04.2018
216	9.2.1.1.1	Teren	NC 85147; Teren cu suprafața de 4.100 mp, intravilan sat Brătuțeni - Parc Industrial	2013	243.447,00	HCL 148/19.12.2013; HCL 16/31.01.2017; HCL 238/29.11.2017; HCL 54/28.02.2018
217	9.2.1.1.1	Teren	Suprafața de 12000 mp, situată conf. PUG în intravilan extins - sat Brătuțeni, comuna Miroslava, amplasată în tarlăua 14, parcela 574 și parcela 603, Parc Industrial, cu categoria de folosință „arabil” (provenită din alțiștea NC 85641 - Lot 2 și NC 85642 - Lot 3, din Parcul Industrial)	2013	712.526,00	HCL 148/19.12.2013; HCL 16/31.01.2017; HCL 238/29.11.2017; HCL 97/26.04.2018; HCL 299 / 29.11.2022; Act alipire nr. 4789 / 11.10.2022; CF 96854 Miroslava
218	9.2.1.1.1	Teren	NC 85643; Teren cu suprafața de 5.000 mp, intravilan sat Brătuțeni - Lot 4 - Parc Industrial	2013	296.886,00	HCL 148/19.12.2013; HCL 16/31.01.2017; HCL 238/29.11.2017; HCL 97/26.04.2018
219	9.2.1.1.1	Teren	NC 85964; Teren cu suprafața de 7.393 mp, intravilan sat Brătuțeni Lot 1 - Parc Industrial	2018	438.976,00	HCL 110/2018
220	9.2.1.1.1	Teren	NC 85965; Teren cu suprafața de 3.713 mp, intravilan sat Brătuțeni Lot 2 - Parc Industrial	2018	220.468,00	HCL 110/2018
221	9.2.1.1.1	Teren	NC 85966; Teren cu suprafața de 3.724 mp, intravilan sat Brătuțeni Lot 3 - Parc Industrial	2018	221.121,00	HCL 110/2018
222	9.2.1.1.1	Teren	NC 85967; Teren cu suprafața de 4.104 mp, intravilan sat Brătuțeni Lot 4 - Parc Industrial	2018	243.684,00	HCL 110/2018
223	9.2.1.1.1	Teren	NC 85968; Teren cu suprafața de 5.051 mp, intravilan sat Brătuțeni Lot 5 - Parc Industrial	2018	299.914,00	HCL 110/2018
224	9.2.1.1.1	Teren	NC 85969; Teren cu suprafața de 3.500 mp, intravilan sat Brătuțeni Lot 6 - Parc Industrial	2018	207.820,00	HCL 110/2018




225	9.2.1.1.1	Teren	NC 85970 Teren cu suprafața de 3.500 mp, intravilan sat Brautleni Lot 7 - Parc Industrial	2018	207.820,00	HCL 110/2018
226	9.2.1.1.1	Teren	NC 77753 CF 77753T Teren cu suprafața de 10.000 mp, intravilan conf PUG sat Horpaz, situat în T. 67, parcela P 3123/100, în suprafața de 1 ha (trece prin parcela PDF 3120)	2013	593.772,00	HCL 109/26.09.2013; HCL 177/26.09.2019
227	9.2.1.1.1	Teren	NC 77755 Teren cu suprafața de 5.000 mp, intravilan conf PUG sat Horpaz, situat în T. 67, parcela P 3123/101	2013	296.886,00	HCL 121/23.10.2013
228	9.2.1.1.1	Teren	NC 86111 Lot 1 Teren cu suprafața de 3.500 mp, intravilan sat Brautleni situat în T14-Parc Industrial	2018	207.820,00	HCL 110/2018; HCL 154/2018
229	9.2.1.1.1	Teren	NC 86112 Lot 2 Teren cu suprafața de 2.500 mp, intravilan sat Brautleni situat în T14-Parc Industrial	2018	148.443,00	HCL 110/2018; HCL 154/2018
230	9.2.1.1.1	Teren	NC 85826 Teren cu suprafața de 3.000 mp intravilan sat Brautleni Lot 2 situat în T14- înre sediul Delphi și CFR Iasi-Pascani	2018	178.132,00	HCL 97/2018, HCL 110/2018
231	9.2.1.1.1	Teren	NC 85827 Teren cu suprafața de 4.137 mp intravilan sat Brautleni Lot 3, situat în T14 - înre sediul Delphi și CFR Iasi-Pascani	2018	245.643,00	HCL 97/2018; HCL 110/2018
232	9.2.1.1.1	Teren	NC 85828 Lot 4 Teren cu suprafața de 2.000 mp intravilan sat Brautleni situat în T14- înre sediul Delphi și CFR Iasi-Pascani	2018	118.754,00	HCL 97/2018; HCL 110/2018
233	9.2.1.1.1	Teren	NC 85829 Lot 5 Teren cu suprafața de 2.500 mp, intravilan sat Brautleni cu suprafața de 2.500 mp, situat în T14- înre sediul Delphi și CFR Iasi-Pascani	2018	148.443,00	HCL 97/2018; HCL 110/2018
234	9.2.1.1.1	Teren	NC 85830 Lot 6 Teren cu suprafața de 9.363 mp, intravilan sat Brautleni, situat în T14- înre sediul Delphi și CFR Iasi-Pascani-Parc Industrial	2018	555.949,00	HCL 97/2018; HCL 110/2018
235	9.2.1.1.1	Teren	Teren cu suprafața de 15.000 mp, situat în T 72 parcela P3225/1 și P3229/6	2012	1.187.544,00	HCL 29/29.03.2012; CF 92494
236	9.2.1.1.1	Abrogat conf. HCL 246 / 29.11.2023 ("Pășune - Intravilan extins conf. PUG - sat Vorovești și extravilan comuna Miroslava, suprafața de 120000 mp, tarlauna 24 - parcelele: A 1016/2, NR 1029/2, P 1024/2, P 1034/2/1, NR 1023, CD 1030, NR 1022, P 1033/2/1, HC 1053, P 1052, P 981 2 1 1, NG 1020, HC 1049, PDT 10179/1, De 1021/1, De 1051/1, P 1055/1, A 1009/15 și A 1012/5, vecinătăți: Nord - domeniul public, Est - DC 1065, Sud - str. Câmpiei, Vest - proprietăți particulare; Nr. Cadastral 98461") val. de inventar = 1187544	2012		HCL 29 / 29.03.2012; HCL 163 / 31.08.2023; HCL 246 / 29.11.2023; CF 98461 Miroslava	
237	9.2.1.1.1	Pășune - Lot 1/2	Intravilan extins conform PUG - sat Vorovești și extravilan - comuna Miroslava, cu suprafața de 3200 mp, Nr. cadastral 98588, identificată în tarlauna 24 - parcelele: 981, 1052, 1051/1, 1016, 1033, 1017, 1053, 1020, 1033, 1050, 1023, 1029, strada Câmpiei, Est - strada Principala	2012	31.667,84	HCL 29 / 29.03.2012; HCL 163 / 31.08.2023; Act de dezmembrare nr. 4689 / 17.10.2023; HCL 246 / 29.11.2023; CF 98588 Miroslava
238	9.2.1.1.1	Pășune - Lot 2/2	Intravilan extins conform PUG - sat Vorovești și extravilan - comuna Miroslava, cu suprafața de 116800 mp, Nr. cadastral 98589, identificată în tarlauna 24 - parcelele: 981, 1052, 1051/1, 1016, 1033, 1017, 1053, 1020, 1033, 1050, 1023, 1029, 1017, vecinătăți: Nord - drum public al UAT; Vest - drum; Sud - strada Câmpiei și drum, Est - strada Principala și DC 1065	2012	1.155.876,16	HCL 29 / 29.03.2012; HCL 163 / 31.08.2023; Act de dezmembrare nr. 4689 / 17.10.2023; HCL 246 / 29.11.2023; CF 98589 Miroslava
239	9.2.1.1.1	Abrogat conf. HCL 183 / 15.09.2023 ("Teren: suprafața de 120.000 mp, situat în T 78, parcelele A 3680 1001/1; P 3719 1; P 3718; DE 3717/1, DE 3707/1, P 3720; P 3711/1; HC 3716/1; P 3706/1; P 3694/99/1"), val. de inventar = 593772 lei)	Teren: suprafața de 120.000 mp, situat în T 78, parcelele A 3680 1001/1; P 3719 1; P 3718; DE 3717/1, DE 3707/1, P 3720; P 3711/1; HC 3716/1; P 3706/1; P 3694/99/1"), val. de inventar = 593772 lei)	2014	-	Act de dezmembrare nr. 3654 / 25.08.2023; HCL 22/23.01.2014; HCL 183 / 15.09.2023; CF 78512 Miroslava
240	9.2.1.1.1	Abrogat conf. HCL 184 / 15.09.2023 (Teren: "Suprafața de 2309 mp, amplasat intravilan extins conform PUG - sat Curbuști, tarlauna 78 - parcela P 3706 1, vecinătăți: Nord - domeniul public al UAT Miroslava, Est - proprietăți particulare, Sud - str. lazului, Vest - domeniul privat al UAT Miroslava, Nr. Cadastral 98380", val. de inventar = 11425.16)	Teren: "Suprafața de 2309 mp, amplasat intravilan extins conform PUG - sat Curbuști, tarlauna 78 - parcela P 3706 1, vecinătăți: Nord - domeniul public al UAT Miroslava, Est - proprietăți particulare, Sud - str. lazului, Vest - domeniul privat al UAT Miroslava, Nr. Cadastral 98380", val. de inventar = 11425.16)	2014	-	Act de dezmembrare nr. 3654 / 25.08.2023; HCL 22 / 23.01.2014; HCL 183 / 15.09.2023; HCL 184 / 15.09.2023; CF 98380 Miroslava
241	9.2.1.1.1	Teren	Intravilan extins conform PUG - sat Curbuști, suprafața de 117691 mp, tarlauna 78 - parcelele: A 3680 100 1, P 3720, P 3694/99/1, P 3719/1, P 3718, P 3711/1, P 3706/1, Dr 3707/1 și Dr 3717/1, vecinătăți: Nord și Vest - domeniul public al UAT Miroslava, Est - drum public, Nr. Cadastral 98381	2014	582.346,84	Act de dezmembrare nr. 3654 / 25.08.2023; HCL 22 / 23.01.2014; HCL 183 / 15.09.2023; CF 98381 Miroslava
241	9.2.1.1.1	Teren	Teren cu suprafața de 50.000 mp, situat în T 25, P1156/1	2012	494.810,00	HCL 29/30.08.2012




242	9.2.1.1.1	Teren	Teren cu suprafața de 20.000 mp. situat în T. 78, parcela A.3680/100.1.2. P.3694.09.2	2014	98.962.00	HCL 22/23.01.2014
243	9.2.1.1.1	Teren	NC 87878. Teren cu suprafața de 20.000 mp. extravilan com. Miroslava (provenit din dezmembrarea NC 77832)	2019	296.886.00	HCL 62/28.03.2019
244	9.2.1.1.1	Teren	NC 87879. Teren cu suprafața de 102.000 mp. extravilan com. Miroslava cu suprafața de (provenit din dezmembrarea NC 77832)	2019	1.514.119.00	HCL 62/28.03.2019
245	9.2.1.1.1	Teren	Teren cu suprafața de 71.000 mp. extravilan com. Miroslava situat în T. 78, parcele: F. 3605.1, A.5613; HC 3615; P. 3616.1; PD. 3617; NN. 3621; N. 3623; P. 3625; P. 3657.1	2013	351.315.00	HCL 62/31.05.2013
246	9.2.1.1.1	Teren	NC 84906. Teren cu suprafața de 210.588 mp. extravilan com. Miroslava situat în T. 78, parcele: Pdp. 3638.1, Pdp. 3639.1, P. 3640/1, P. 3641, CAT 3642, P. 3645/1, Pdt. 3647/1, A. 3648/1, Pdt. 3649, A. 3650, P. dp. 3652.1, CAT 3651/1. Terenul este amplasat și delimitat în Nord-Jaz Ciurbești nr. cad. 80381. În Est-limita UAT Com. Ciurea și P. 3652.2, la Sud-limita UAT Com. Ciurea și nr. cad. 79272. În Vest-laz Ciurbești nr. cad. 80381	2017	1.042.010.00	HCL 238/29.11.2017
247	9.2.1.1.1	Teren	Teren cu suprafața de 12.000 mp. intravilan sat Brătuleni, situat în T. 16, parcela P680/552; NC 85314, intravilan extins conf. PUG sat Brătuleni (ptr. dezvoltarea unui incubator de afaceri)	2014	712.526.00	HCL 41/27.02.2014; HCL 11.2018; HCL 70/2018; CF 85314; HCL 123/31.05.2018
248	9.2.1.1.1	Abrogat conf HCL 127 / 29.06.2023	Teren - NC 86182 Lot 1 - teren cu suprafața de 128.688 mp intravilan - Terenul este situat în localitățile Uricani și Brătuleni - val. 7641153 lei - inv. 2334	2018	-	HCL 156/31.07.2018; HCL 127 / 29.06.2023
249	9.2.1.1.1	Teren	Intravilan extins conform PUG - sat Brătuleni și parțial intravilan conform PUG - sat Uricani, suprafața de 123.688 mp. Nr. cadastral 97900	2018	7.344.247.11	HCL 156/31.07.2019; Act de dezmembrare nr. 1069 / 22.05.2023; CF 97900
250	9.2.1.1.1	Teren	Intravilan extins conform PUG - sat Brătuleni, suprafața de 5000 mp. Nr. cadastral 97901	2018	296.886.00	HCL 156/31.07.2019; Act de dezmembrare nr. 1069 / 22.05.2023; CF 97901
251	9.2.1.1.1	Teren	NC 86183 Lot 2, teren cu suprafața de 20.000 mp. intravilan. Terenul este situat în localitățile Uricani și Brătuleni, concesionat SC POLIVALENT SRL (amploase stație betoane)	2018	1.187.544.00	HCL 156/31.07.2018
252	9.2.1.1.1	Teren	NC 86184 Lot 3, teren cu suprafața de 9.381 mp. intravilan. Terenul este situat în localitățile Uricani și Brătuleni.	2018	557.018.00	HCL 156/31.07.2018
253	9.2.1.1.1	Teren	NC 86185 Lot 4, teren cu suprafața de 1.327 mp. intravilan. Terenul este situat în localitățile Uricani și Brătuleni	2018	78.794.00	HCL 156/31.07.2018
254	9.2.1.1.1	Pasune	Pasune sat Uricani cu suprafața de 44.018 mp. Teren situat în T. 25, parcela P. 1156-10	2014	435.611.00	HCL 41/27.02.2014; HCL 53/2016
255	9.2.1.1.1	Teren	Suprafața de 1.570 mp. cu Nr. cadastral 95985, situat în intravilan conform PUG sat Brătuleni (provenit din dezmembrarea Nr. cadastral 95674)	2014	15.536.56	HCL 41/27.02.2014; CF 95985 Miroslava; HCL 139/30.05.2022; Act de dezmembrare 2107/09.05.2022
256	9.2.1.1.1	Teren	Suprafața de 1.481 mp. cu Nr. cadastral 95986, situat în intravilan conform PUG sat Brătuleni (provenit din dezmembrarea Nr. cadastral 95674)	2014	14.085.46	HCL 41/27.02.2014; CF 95986 Miroslava; HCL 139/30.05.2022; Act de dezmembrare 2107/09.05.2022
257	9.2.1.1.1	Teren	Suprafața de 5.973 mp. cu Nr. cadastral 95987, situat în intravilan conform PUG sat Brătuleni (provenit din dezmembrarea Nr. cadastral 95674)	2014	59.110.67	HCL 41/27.02.2014; CF 95987 Miroslava; HCL 139/30.05.2022; Act de dezmembrare 2107/09.05.2022
258	9.2.1.1.1	Teren	Suprafața de 33.306 mp. cu Nr. cadastral 95988, situat în intravilan conform PUG sat Brătuleni (provenit din dezmembrarea Nr. cadastral 95674)	2014	329.550.00	HCL 41/27.02.2014; CF 95988 Miroslava; HCL 139/30.05.2022; Act de dezmembrare 2107/09.05.2022
259	9.2.1.1.1	Teren	NC 79049. Teren cu suprafața de 6.800 mp. sat Brătuleni Conf. HCL 208/2014-concesionat FARMEXIM SRL contract	2014	403.765.00	HCL 134/28.08.2014; HCL 208/2014
260	9.2.1.1.1	Pasune	Pasune cu suprafața de 16.678 mp. sat Valea Ursului. Teren situat în T. 54, parcelele P.2521.15 și P. 2524/15	2015	165.049.00	HCL 24/26.02.2015
261	9.2.1.1.1	Pasune	87454, CF 87454, Teren cu suprafața de 5.807 mp. situa în T.16, parcelele P. 697/51/1 (trece prin De 0% și FICA 687)	2016	57.467.00	HCL 53/29.09.2016; HCL 80/27.10.2016; HCL 62/28.03.2019
262	9.2.1.1.1	Pasune	NC 87507. Teren cu suprafața de 1.000 mp. situat în T.16, parcela P. 697/51.2 (trece prin De HCA 687)	2016	9.896.06	HCL 53/29.09.2016; HCL 80/27.10.2016; HCL 62/28.03.2019



263	9.2.1.1.1	Pasune	Pasune sat Uricani cu suprafața de 12.466 mp. Teren situat în T16 parcelele HCA 687.3, P.697.51.3, HCA 696.51.1, P.688.51.1	2016	123.356.00	HCL 53/29.09.2016 HCL 80/27.10.2016)
264	9.2.1.1.1	Teren	NC 86237. Lot 1 Teren cu suprafața de 6.104 mp. intravilan sat Horpaz, situat în T.67, parcela P.3123/11/1/1 (trece și prin Pdp 3120). Concesionar contract. 3605/30.01.2020	2018	362.438.00	HCL 141/28.06.2018; HCL 184/2018; HCL 72/28.03.2019
265	9.2.1.1.1	Teren	NC 86236. Lot 2 Teren cu suprafața de 441 mp. intravilan sat Horpaz T.67, parcela P.3123/11.1.2	2018	26.185.00	HCL 141/28.06.2018
266	9.2.1.1.1	Teren	NC 86255. Lot 3 Teren cu suprafața de 584 mp. intravilan sat Horpaz, situat în T.67, parcela P.3123/11.1.3	2018	34.676.00	HCL 141/28.06.2018
267	9.2.1.1.1	Abrogat conf HCL 80 / 30.03.2023	si referat de aprobare nr. 1186 / 22.03.2023. (Teren cu suprafața de 18.416 mp. intravilan extins conf PUG sat Horpaz, situat în T.67, parcela P.3123/1/2 (trece și prin Pdp 3120); NC 83406 - val. 1093491 lei) - inv. 1981	2015	-	HCL 105/27.04.2017; HCL 80 / 30.03.2023; CF 83406 Miroslava
268	9.2.1.1.1	Teren	Teren cu suprafața de 10.000 mp. intravilan conform PUZ. NC. 85945 (provenit din pasunea satului Halcin-publice) - concesionar AFJ BETON SRL (contract 11785/20.04.2018). Situat în T62, parcela 2870-4 (trece și prin fib 2869, P.2868, P.2867 și prin Dc.3312)	2018	296.886.00	HCL 54/28.02.2018, HCL 224/28.11.2019; CF 85845 Miroslava
269	9.2.1.1.1	Teren	Teren cu suprafața de 2.136 mp intravilan, extins conf PUG sat Uricani, situat în T16, parcela P.694.1 (trece prin Dc.695)	2018	95.122.00	HCL 236/27.11.2018
270	9.2.1.1.1	Teren	NC 87838, CF 87838. Teren cu suprafața de 101 mp. intravilan extins conf. PUG sat Uricani, situat în T16, parcela P.694.2	2018	4.498.00	HCL 236/27.11.2018, HCL 62/28.03.2019
271	9.2.1.1.1	Teren	Teren cu suprafața de 591 mp intravilan extins conf. PUG sat Uricani, situat în T16, parcela P.694.3 (trece prin P.1156)	2018	26.319.00	HCL 236/27.11.2018
272	9.2.1.1.1	Teren	NC 88255, CF 88255. Teren cu suprafața de 214 mp. intravilan extins conform PUG sat Horpaz, situat în T68, parcela A.3134/1-50	2019	9.530.00	HCL 29/28.02.2019; HCL 106/30.05.2019
273	9.2.1.1.1	Teren	NC 89397. Teren cu suprafața de 4.717 mp. intravilan sat Valea Ursului, provenit din NC 88272 - provenit din alpinia NC 63202 și NC 63203.	2019	70.021.00	HCL 106/30.05.2019, HCL 206/24.10.2019
274	9.2.1.1.1	Teren	NC 89816. Teren cu suprafața de 2.094 mp., provenit din pasunea satului Uricani - domeniul public și dezmembrarea NC 69967 Categoria de folosință arabil, extravilan	1991	10.361.00	HCL 11/30.01.2020, CF 89816 Com. Miroslava
275	9.2.1.1.1	Teren	NC 89817. Teren cu suprafața de 1.711 mp. provenit din pasunea satului Uricani - domeniul public și dezmembrarea NC 69967. Categoria de folosință arabil, extravilan	1991	8.466.00	HCL 11/30.01.2020, CF 89817 Com. Miroslava
276	9.2.1.1.1	Teren	Teren sat Miroslava cu suprafața de 10 mp., situat în T.30, parcela Cc 1516/20 (trece și prin Dc.1500)	2020	495.00	HCL 44/28.02.2020
277	9.2.1.1.1	Abrogat conf. HCL 299 / 29.11.2022	- din Dezmembrarea NC 90396 (provenit din dezmembrarea NC 83928) - Teren intravilan conform PUG sat Uricani cu suprafața de 4.000 mp., situat în T25. Categoriile de folosință: pasune 3.109 mp (parcela 1156/11, 1156/12, 1156/13), faneata 200 mp (parcela 1093/1), neproductiv 691 mp (parcela 1088/1); valoare de inv. 59377.00 lei	2016	-	HCL 53/29.09.2016; HCL 66/30.04.2020; CF 90396 Com. Miroslava. HCL 299 / 29.11.2022
278	9.2.1.1.1	Teren	NC 90405 (provenit din dezmembrarea NC 64330). Intravilan conform PUG sat Brăduțeni cu suprafața de 149 mp. Categoria de folosință curți-construcții, T14, parcela ICC, strada Basarabia nr.9, Concesionar SC SEVEN TECH SRL (contract 13882/20.06.2014)	2010	2.212.00	HCL 151/31.08.2010; HCL 66/30.04.2020; CF 90405 Com. Miroslava
279	9.2.1.1.1	Teren	NC 90406 (provenit din dezmembrarea NC 64330) Intravilan conform PUG sat Brăduțeni cu suprafața de 8.051 mp. Categoria de folosință curți-construcții, T14, parcela ICC, strada Basarabia nr.9, Concesionar SC SEVEN TECH SRL. (contract nr.13882/20.06.2014)	2010	119.511.00	HCL 151/31.08.2010; HCL 66/30.04.2020; CF 90406 Com. Miroslava
280	1.2.8	Iaz Cornești	Suprafața masurată = 12742 mp. din acte = 12500 mp, situat în T.72 - parcela HB 3232; teren neînprejmuț; Nr. Cadastral 98193	2014	61.851.00	Legea 18 / 1991; HCL 25/2014; CF 98193 Miroslava
281	1.2.8	Iaz Uricani	Extravilan comuna Miroslava, suprafața de 48100 mp, Taulana 6, parcelele HA 99, N 96/1, P 98/1, F 104/1 - 105/1, L 102/2, Cc 100/1 - 101/1, vecinătăți: Nord - proprietăți particulare, Est - A.D.S., Sud - Cd 100, Vest - pășune - domeniul public; Nr. cadastral 98462	2014	238.004.00	Legea 18 / 1991; HCL 25 / 2014; HCL 163 / 31.08.2023; CF 98462 Miroslava
282	1.3.7.1	Drum comunal, DS 337/1	Intravilan sat Horpaz cu suprafața de 640 mp. L= 160 m, latime 4 m	2014	16.531.00	HCL 25/2014
283	1.3.7	Abrogat conf. HCL 216 / 26.10.2023;	(*) Drum interior etapa 1 Parc - Teren intravilan conform PUG sat Brăduțeni, cu suprafața totală = 29036 mp, compusa din: * 6742 mp cu Nr. cadastral 84013; * 4718 mp cu Nr. cadastral 83489; * 2121 mp cu Nr. cadastral 85198; * 3776 mp cu Nr. cadastral 85691; * 274 mp cu Nr. cadastral 85692; * 7605 mp cu Nr. cadastral 82522; * 3800 mp cu Nr. cadastral 85693; lungimea de 1646,40 m Industrial"), val. de inv. = 1352375, 10 lei	2018	-	PV receptie 37329/16.11.2018; Act dezmembre 1291/10.03.2021; HCL 138/29.06.2017; HCL 11/30.01.2018; HCL 54/28.02.2018; HCL 97/26.04.2018; HCL 16/30.01.2017; HCL 238/29.11.2017; HCL 258/20.12.2018; HCL 75/31.05.2021; HCL 97/28.04.2021; HCL 216 / 26.10.2023




284	1.3.7.1	Drum interior 1 etapa 1 Parc Industrial	Teren intravilan conform PUG sat Brătuleni, cu suprafața totală = 27944 mp, compusă din: * 6742 mp cu Nr. cadastral 84013; * 4718 mp cu Nr. cadastral 83489; * 2121 mp cu Nr. cadastral 85198; * 3776 mp cu Nr. cadastral 85691; * 274 mp cu Nr. cadastral 85692; * 7605 mp cu Nr. cadastral 82522; * 2108 mp cu Nr. cadastral 98370, tarlaua 14 - parcelele: A. 599, A. 603, vecinătăți: Nord, Sud și Est - domeniul privat al UAT Miroslava, Vest - proprietăți particulare; * 600 mp cu Nr. cadastral 98372, tarlaua 14 - parcelele: Hb 600, Hb 602, vecinătăți: Nord, Sud, Est și Vest - domeniul privat al UAT Miroslava; lungimea de 1646,40 m Amenajare teren-pietruire pe 1595 ml, structura: 20 cm strat de balast și 30 cm strat de pământ scarificat și reprofilat	2018	1.566.794,71	PV recepție 37329/16.11.2018; Act de dezmembrare 1291/10.03.2021; Act de dezmembrare nr. 4181 / 20.09.2023; HCL 138/29.06.2017; HCL 11/30.01.2018; HCL 54/28.02.2018; HCL 97/26.04.2018; HCL 16/30.01.2017; HCL 238/29.11.2017; HCL 258/20.12.2018; HCL 75/31.03.2021; HCL 97/28.04.2021; HCL 216 / 26.10.2023; CF 84013 Miroslava; CF 83489 Miroslava; CF 85198 Miroslava; CF 85691 Miroslava; CF 85692 Miroslava; CF 82522 Miroslava; CF 98370 Miroslava; CF 98372 Miroslava
285	9.2.1.1.1	Teren	Intravilan extins conf. PUJG - sat Brătuleni, suprafața de 1092 mp, tarlaua 14 - parcelele: A. 599, A. 603, vecinătăți: Nord, Sud, Est și Vest - domeniul privat al UAT Miroslava, Nr. cadastral 98371	2018	50.860,79	PV recepție 37329/16.11.2018; Act de dezmembrare 1291/10.03.2021; Act de dezmembrare nr. 4181 / 20.09.2023; HCL 138/29.06.2017; HCL 11/30.01.2018; HCL 54/28.02.2018; HCL 97/26.04.2018; HCL 16/30.01.2017; HCL 238/29.11.2017; HCL 258/20.12.2018; HCL 75/31.03.2021; HCL 97/28.04.2021; HCL 216 / 26.10.2023; CF 98371 Miroslava
286	1.3.7.1	Drum interior 2 etapa 1 Parc Industrial	Teren intravilan conform PUG sat Brătuleni, suprafața totală 5343 mp, lungimea de 306 ml, Numere cadastrale 82198, 82527 Amenajare teren-pietruire pe 299 ml, structura: 20 cm strat de balast și 30 cm strat de pământ scarificat și reprofilat.	2018	264.377,00 49.730,00	HCL 16/30.01.2017; HCL 238/29.11.2017; HCL 258/20.12.2018; PV recepție 37329/16.11.2018; HCL 75/31.03.2021
287	1.3.7.1	Drum interior 3 etapa 1 Parc Industrial	Teren intravilan conform PUG sat Brătuleni, suprafața totală 4973 mp, lungimea de 300 ml, Numere cadastrale 82201, 85048 Amenajare teren-pietruire pe 300 ml pietruiri, structura: 20 cm strat de balast și 30 cm strat de pământ scarificat și reprofilat.	2018	246.069,00 49.896,00	HCL 11/30.01.2018; HCL 16/30.01.2017; HCL 238/29.11.2017; HCL 258/20.12.2018; PV recepție 37329/16.11.2018; HCL 75/31.03.2021
288	283	Drum interior 4 etapa 1 Parc Industrial	Teren intravilan conform PUG sat Brătuleni, suprafața totală 6403 mp, lungimea de 302 ml, Numere cadastrale 82203, 85040 Amenajare teren-pietruire pe 302 ml pietruiri, structura: 20 cm strat de balast și 30 cm strat de pământ scarificat și reprofilat.	2018	316.827,00 50.229,00	HCL 16/30.01.2017; HCL 238/29.11.2017; HCL 97/26.04.2018; HCL 258/20.12.2018; PV recepție 37329/16.11.2018; HCL 75/31.03.2021
289	1.3.7.1	Drum interior 1 etapa 2 Parc Industrial (Strada Câmpului-De 615)	Teren în satele Brătuleni și Uricani, intravilan extins conf. PUJG și extravilan comuna Miroslava, tarlaua 14 parcela De 615, trece și prin parcelele A. 614, Hca 609, A. 606, Hca 605, A. 604, suprafața 7506 mp, lungimea 678 ml, lățimea de 11 m, vecinătăți la Nord Parcul Industrial sat Brătuleni, la Sud râul Bablui, la Est Șoseaua de centură a municipiului Iași, la Vest strada Principală sat Brătuleni. Amenajare teren-pietruire pe lungimea de 450 m, structura: 20 cm strat de balast și 70 cm strat înlocuire pământ vegetal cu argilă prăfoasă	2018	74.281,00 74.844,00 46.265,00	HCL 259/20.12.2018; PV recepție 2674/29.01.2018; NC 92237; HCL 100/28.04.2021



UAT Brătuleni 2014-2017

290	1.3.1	Drum interior 2 etapa 2 Parc Industrial	Amenajare teren-pietruire pe lungimea de 300 ml, din care 185 ml pietruire in anul 2018 (cu 20 cm strat de balast și 70 cm strat înlocuire pământ vegetal cu argilă prăfoasă) și 125 ml asfaltare în anul 2020 (panta carosabilă de 7 m, tip acoperis, cu panta de 2,5 și acostamente percate cu panta de 4% de 2x0,75 m, strat de izură BA 16-5 cm, strat de legătură BAD 22,4-6 cm, strat de bază din piatră spartă-25 cm, strat de fundație din balast-30 cm).	2018	49.896,00	HCL 238/29.11.2017, PV recepție 2674/29.01.2018, PV recepție 480/106.02.2020
291	1.3.7.1	Drum interior 3 etapa 2 Parc Industrial	Teren intravilan conform PUG sat Brătulenii, suprafața totală 12.500 mp, lungimea de 144 ml, NC 82/149	2018	618.513,00	HCL 16/30.01.2017, HCL 238/29.11.2017, HCL 259/20.12.2018, PV recepție 2674/29.01.2018, HCL 75/31.03.2021
292	1.3.7.1	Drum	Amenajare teren-pietruire pe lungimea de 144 ml, 20 cm strat de balast și 70 cm strat înlocuire pământ vegetal cu argilă prăfoasă.	2017	23.950,00	HCL 238/29.11.2017
293	1.3.7.1	Drum	Drum sat Miroslava. Suprafața de 436 mp Drum, format din următoarele Numere Cadastrale: 84095, cu suprafața de 80 mp, 84118, cu suprafața de 128 mp, 84233, cu suprafața de 79 mp și 84124, cu suprafața de 149 mp	2019	16.481,00	HCL 122/27.06.2019; HCL 148 / 31.07.2023; Declarație de renunțare 1275/25.02.2019;
294	1.3.7.1	Abrogat conf HCL 148 / 31.07.2023	si referat de aprobare nr. 3113 / 10.07.2023; ('Cale de acces sat Vorovești - NC 87081, CF 87081, teren cu suprafața de 1635 mp, intravilan extins conf PUG sat Vorovești'), val inventar = 74028 lei	2019	-	HCL 122/27.06.2019; HCL 148 / 31.07.2023; Declarație de renunțare 1272/25.02.2019
295	1.3.1.1	Sala asteptare Vorovești	1603 mp, intravilan extins conf PUG sat Vorovești, val inventar = 72576 lei	2019	-	HCL 122/27.06.2019; HCL 148 / 31.07.2023; Declarație de renunțare 1272/25.02.2019
296	1.3.8	Parcare Primarie (227 mp)	sat Vorovești	2013	4.558,00	HCL 12 / 2013
297	1.8.1	Put exploatare Uricani	Primarie (227 mp)	2013	20.021,00	HCL 12 / 2013
298	1.8.1	Put exploatare Ciurbești	Put exploatare Uricani	2013	5.077,00	HCL 12 / 2013
299	1.8.1	Put exploatare Vorovești	Put exploatare Ciurbești	2013	10.014,00	HCL 12 / 2013
300	1.8.1	Put exploatare școala Cornesti 23.50 ml adancime	Put exploatare Vorovești	2013	5.077,00	HCL 12 / 2013
301	1.3.5	Passaj cale ferată Uricani	Put exploatare școala Cornesti 23.50 ml adancime	2013	6.629,00	HCL 12 / 2013
302	1.2.7	Grajd animale	Sat Bratulenii (fost Uricani), pe fosta drum Separat	2013	133.144,00	HCL 12 / 2013
303	1.3.17.2	Podete scurgere ape pluviale	Construcție transformată în magazie - Serviciu Publice la primăria veche Balciu	2013	5.778,36	HCL 12 / 2013
304	9.2.1.1.1	Teren	Parc Ind - 2 buc podete in lungime de 12 ml/buc	2019	18.089,00	HCL 91/30.01.2020
305	9.2.1.1.1	Teren	Teren intravilan extins conform PUG sat Uricani cu suprafața de 1.135 mp, Numar Cadastral 90505, categoria de folosinta arabil	2020	5.616,00	HCL 11/30.01.2020; HCL 93/28.05.2020; CF 90505 Miroslava
306	9.2.1.1.1	Teren	Teren intravilan extins conform PUG sat Uricani cu suprafața de 9.617 mp, Numar Cadastral 90506, Categoria de folosinta arabil, parcela 1A	2020	47.586,00	HCL 11/30.01.2020; HCL 93/28.05.2020 ;CF 90506 Com. Miroslava
307	9.2.1.1.1	Teren	Teren intravilan extins conform PUG sat Uricani cu suprafața de 12.693 mp, Numar Cadastral 90507, categoria de folosinta arabil	2020	62.806,00	HCL 11/30.01.2020; HCL 93/28.05.2020; CF 90507 Miroslava
308	9.2.1.1.1	Teren	Teren intravilan extins conform PUG sat Brătulenii cu suprafața de 1.153 mp, Numar Cadastral 90615	2014	57.052,00	HCL 186/27.11.2014; HCL 93/28.05.2020; CF 90615
309	2.1.28	Călugăr	Teren intravilan extins conform PUG sat Brătulenii cu suprafața de 2.000 mp, Numar Cadastral 90616 NC 66828-C1, construcție situată în T. 51, cu suprafața construită la sol 5 mp	2014	98.962,00	HCL 186/27.11.2014; HCL 93/28.05.2020; CF 90616
310	9.2.1.1.1	Teren	Teren intravilan extins conf. PUG sat Uricani, cu suprafața de 2753 mp, NC 91051, categoria de folosință pășune, T. 16, parcela 688/11, vecinătăți la N și V-Nr. Cadastral 68269 soseana de centură, la E-DC 1160, la S-Nr. Cadastral 91052	2020	1,00	HCL 156/30.07.2020
311	9.2.1.1.1	Teren	Teren intravilan extins conf. PUG sat Uricani, cu suprafața de 5352 mp, NC 91052, categoria de folosință pășune, T. 16, parcela 688/11, vecinătăți la N-Nr. Cadastral 91051, la S și V-Nr. Cadastral 68269 soseana de centură, la E-Nr. Cadastral 91053	2014	40.866,00	HCL 41/27.02.2014; HCL 123/31.07.2014; HCL 11/20.06.2020; HCL 174/28.08.2020; CF 91051-Miroslava
				2014	79.447,00	HCL 41/27.02.2014; HCL 123/31.07.2014; HCL 11/20.06.2020; HCL 174/28.08.2020; CF 91052-Miroslava




[Handwritten signature]


312	9.2.1.1.1	Teren	Teren intravilan extins conf. PUG sat Uriceni, cu suprafața de 3500 mp, NC 91053, categoria de folosință arabil (1540 mp), drum (1560 mp) și pășune(400 mp), T.16, parcela 688/11, T.25, parcelele 1162.15 și 1160.15, vecinătăți la N-DC 1160, la S - Nr. Cadastral 68269 soseata de centură, la E-Nr. Cadastral 89817, la V- Nr. Cadastral 91052	2014	51,955.00	HCL 41/27.02.2014, HCL 123/31.07.2014, HCL 112/26.06.2020, HCL 174/28.08.2020; CF 91053-Miroslava
313	9.2.1.1.1	Teren	Teren intravilan conform PUG sat Horopa, cu suprafața de 60 mp, situat în CV 11, parcela Cc 589/1 (trece și prin parcelele Cc 591 și Vh 614), învecinat la Nord, Sud, Est și Vest cu proprietăți particulare	2020	3,563.00	HCL 219/26.11.2020, CF 92485
314	9.2.1.1.1	Teren	Intravilan sat Brănteni cu suprafața de 67,335 mp, situat în tarla 16, NC 85725	2014	333,180.00	HCL 41/2014; Carte funciara 85620; HCL 110 și 123/31.05.2018; HCL 26/28.02.2019; HCL 22/7.02.2019; HCL 249/02.12.2020
315	9.2.1.1.1	Teren	Teren cu suprafața totală de 3663 mp, amplasat în intravilan extins conform PUG sat Uriceni, conștin din: - suprafața de 311 mp, situată în tarla 9 parcela A 369/5; NC 94259 - suprafața de 1751 mp, situată în tarla 9 parcela A 428/5 (trece și prin Cc 368); NC 94207 - suprafața de 1601 mp, situată în tarla 9 parcela A 425/5 (trece și prin F126, De-427 și Cc 368); NC 94208	2021	54,375.00	HCL 17/28.01.2021; CF 94207; CF 94208
316	1.7	Deviere rețele electrice	Din incinta Parcului Industrial 2 sat Brănteni	2021	523,600.00	HCL 17/28.01.2021; P.V. recepție 1656/17.12.2019
317	1.8	Rețea de apă și hidranți pentru stingerea incendiilor	Rezervor stocare apă potabilă capacitate 300 mc, D = 9170 mm, H=4800 mm, D fundăpne=10070 mm Amplasată pe perimetrul Parcului Industrial sat Brănteni. Capacități fizice : o cameră de pompe, prevăzută cu grup de pompare alcătuit dintr-o pompă activă Q=20 l/s, Hp=64 mcA, una rezervă și una pibil Q=2 l/s, Hp=74 mcA; rețea de distribuție apă cu lungimea totală de 4930 m, din țevă PEHD De200 mm, Pn10, îngropată în pământ, 22 vane îngropate Dn 200 mm montate pe rețea. 38 hidranți exteriori suprațereni de incendiu, rezervor stocare apă potabilă capacitate 300 mc, D = 9170 mm, H=4800 mm, D fundăpne=10070 mm.	2021	63,960.00 2,183,077.00	HCL 42/25.02.2021; HCL 84/19.04.2021; P.V. recepție 43188/04.12.2020; Act domoție 3843/29.12.2020
318	9.2.1.1.1	Teren	Suprafața de 5100 mp, intravilan conform PUG sat Uriceni, amplasat în tarla 15, parcela Hc 628, utilizat ca și canal de scurgere pentru ape pluviale, cu lungimea de 975 ml, lățimea cuprinsă între 2 și 11 m, cu următoarele vecinătăți : la Nord - numărul cadastral 80945 CFR, la Est - numărul cadastral 87216 Parc Industrial sat Brănteni, la Vest - soseata de centură, la Sud - proprietăți particulare	2021	302,824.00	HCL 79/31.03.2021; P.V. din 27.03.1995 SC Agronim; CF 94183
319	9.2.1.1.1	Teren	Suprafața de 587 mp, situat în intravilan conform PUG sat Valea Ursului, cateavria de folosință arabil, număr cadastral 92621	2019	8,714.00	HCL 106/30.05.2019; HCL 206/24.10.2019; Act de dezmembrare 945/22.02.2021; HCL 79/31.03.2021
320	9.2.1.1.1	Teren	Suprafața de 415 mp, situat în intravilan conform PUG sat Valea Ursului, categoria de folosință arabil, număr cadastral 92622	2019	6,160.00	HCL 106/30.05.2019; HCL 206/24.10.2019; Act de dezmembrare 945/22.02.2021; HCL 79/31.03.2021
321	9.2.1.1.1	Teren	Suprafața de 1735 mp, situat în intravilan conform PUG sat Valea Ursului, categoria de folosință arabil, număr cadastral 92623	2019	25,755.00	HCL 106/30.05.2019; HCL 206/24.10.2019; Act de dezmembrare 945/22.02.2021; HCL 79/31.03.2021
322	9.2.1.1.1	Teren	Suprafața de 36.546 mp, situat în intravilan conform PUG sat Valea Ursului, categoria de folosință arabil, număr cadastral 92624	2019	542,500.00	HCL 106/30.05.2019; HCL 206/24.10.2019; Act de dezmembrare 945/22.02.2021; HCL 79/31.03.2021
323	9.2.1.1.1	Teren	Suprafața de 6600 mp, situat în sat Brănteni, intravilan conform PUG, NC 84014	2017	391,890.00	HCL 138/29.06.2017; HCL 75/31.03.2021
324	9.2.1.1.1	Teren	Suprafața de 6700 mp, situat în sat Brănteni, intravilan conform PUG, NC 84015	2017	397,827.00	HCL 138/29.06.2017
325	9.2.1.1.1	Abrogat conf. HCL 85 / 27.04.2023 și Contract de vânzare nr. 1960 / 25.08.2023 (Teren: "Suprafața de 19331 mp, situat în sat Brănteni, intravilan conform PUG, NC 84016", - valoare de inv. = 3,348,490.00 lei conf. raport evaluare nr. 2023050 / 31.03.2023)	2017	-	Contract vânzare - cumparare nr. 1960 / 25.08.2023; HCL 138 / 29.06.2017; HCL 85 / 27.04.2023; CF 84016 Miroslava	



326	9.2.1.1.1	Teren	Suprafata de 667 mp. situata in sat Bratului, intravilan conform PUG cu Numarul Cadastral 92633	2018	39.248,00	Act de dezmembrare nr. 1291 / 10.03.2021; HCL 16 / 31.01.2017; HCL 238 / 2017; HCL 11 / 30.01.2018; HCL 97 / 26.04.2018; HCL 97 / 28.04.2021
327	9.2.1.1.1	Teren	Suprafata de 4467 mp. situata in intravilan conform PUG sat Bratului, cu Numarul Cadastral 92634	2018	265.238,00	Act de dezmembrare nr. 1291 / 10.03.2021; HCL 16 / 31.01.2017; HCL 238 / 2017; HCL 11 / 30.01.2018; HCL 97 / 26.04.2018; HCL 97 / 28.04.2021
328	9.2.1.1.1	Abrogat conf HCL 183 / 15.09.2023 (Teren: "Suprafata de 4000 mp. situata in intravilan conform PUG sat Urcanii, cu Numarul Cadastral 92999", - valoare de inv. = 59.377,20 lei)		2016		Act de dezmembrare nr. 1902 / 06.04.2021; Act de dezmembrare nr. 3797 / 30.08.2023; HCL 53 / 29.09.2016; HCL 66 / 30.04.2020; HCL 97 / 28.04.2021; HCL 183 / 15.09.2023; CF 92999 Miroslava
329	9.2.1.1.1	Teren	Suprafata de 3600 mp. amplasat extravilan comuna Miroslava, identificata in cartea 25 - parcelele: P 1156/11, P 1156/12 si P 1156/13, vecinatati: Nord - drum public, Est, Sud si Vest - domeniul privat al UAT Miroslava, Nr. cadastral 98360	2016	53.439,40	Act de dezmembrare nr. 1902 / 06.04.2021; Act de dezmembrare nr. 3797 / 30.08.2023; HCL 53 / 29.09.2016; HCL 66 / 30.04.2020; HCL 97 / 28.04.2021; HCL 183 / 15.09.2023; CF 98360 Miroslava
330	9.2.1.1.1	Teren	Suprafata de 400 mp. amplasat extravilan comuna Miroslava, identificata in cartea 25 - parcelele: P 1156/11, P 1156/12 si P 1156/13, vecinatati: Nord - drum public, Est, Sud si Vest - domeniul privat al UAT Miroslava, Nr. cadastral 98361	2016	5.937,80	Act de dezmembrare nr. 1902 / 06.04.2021; Act de dezmembrare nr. 3797 / 30.08.2023; HCL 53 / 29.09.2016; HCL 66 / 30.04.2020; HCL 97 / 28.04.2021; HCL 183 / 15.09.2023; CF 98361 Miroslava
331	9.2.1.1.1	Teren	Suprafata de 142000 mp. situata in intravilan conform PUG sat Urcanii, cu Nr. Cadastral 93000	2016	2.107.891,00	Act de dezmembrare nr. 1902 / 06.04.2021; HCL 53 / 29.09.2016; HCL 66 / 30.04.2020; HCL 97 / 28.04.2021
332	9.2.1.1.1	Teren	Suprafata de 1105 mp, Nr. cadastral 94111, situata in intravilan conform PUG sat Valea Adincei, cartea 05, parcela Cc 29/4/1 (trece si prin Cc 29/13), vecinatati la Nord, Vest si Est proprietati particulare, in Stud strada Marulut	2021	155.094,00	Contract de comodat nr. 59101 / 15.12.2021 (folosinta gratuita - Parohia Valea Adincei III); HCL 97 / 28.04.2021; HCL 158 / 29.07.2021; HCL 238 / 28.10.2021; HCL 277 / 25.11.2021; CF 94111 Miroslava
333	9.2.1.1.1	Abrogat conf. HCL 127 / 29.06.2023 si referat de aprobare 2194 / 23.05.2023 - (Teren cu suprafata de 25 mp, extravilan, T63 - parcela 2866/100/1 (trece prin F2864 si P2872), categoria de folosinta pasune, cu NC 93644, valoare = 1237 lei)		2015		HCL 18 / 28.02.2013; HCL 47 / 28.02.2017; HCL 158 / 29.07.2021; Act de dezmembrare nr. 3397 / 23.06.2021; HCL 127 / 29.06.2023; CF 93644
334	9.2.1.1.1	Teren	Suprafata de 4 mp, extravilan, T62 - parcela 2866/100/1 (trece prin F2864 si P2872), categoria de folosinta pasune, NC 97876	2013	197,92	HCL 18 / 28.02.2013; HCL 42 / 28.02.2017; HCL 158 / 29.07.2021; HCL 127 / 29.06.2023; Act de dezmembrare nr. 3397 / 23.06.2021; Act de dezmembrare nr. 1008 / 15.05.2023; CF 97876 Miroslava




335	9.2.1.1.1	Abrogat conf. HCL 147 / 31.07.2023 (Teren: "Suprafața de 21 mp. extravilan, T62 - parcela 2866/100/1 (trece prin F2864 și F2872), categoria de folosință pasune, NC 97877"; valoare inv. = 1039,11 lei	2015		HCL 18 / 28.02.2013; HCL 42 / 28.02.2017; HCL 158 / 29.07.2021; HCL 127 / 29.06.2023; Act de dezmembrare nr. 3397 / 23.06.2021; Act de dezmembrare nr. 1008 / 15.05.2023; HCL 147 / 31.07.2023; CF 97877 Miroslava
336	9.2.1.1.1	Abrogat conf HCL 69 / 30.03.2023 și Referat de aprobare nr. 655 / 20.02.2023 - (Teren cu suprafața de 32,44 mp. extravilan, cu NC 93645, T62, categoria de folosință pasune, este amplasată stăruie de pompare defăcutată, cu suprafața construită la sol 160 mp și încintabulată) - val. 1605(6,36 lei - inv. 2866)	2013		HCL 18 / 28.02.2013; HCL 158/29.07.2021; HCL 69 / 30.03.2023
337	9.2.1.1.1	Abrogat conf. HCL 147 / 31.07.2023 (Teren: "Extravilan comuna Miroslava, suprafața de 8 mp, tarla 62, categoria de folosință pasune, Nr. Cadastral 97458"; valoare inv. = 395,85 lei	2013		Act de dezmembrare nr. 352 / 14.02.2023; HCL 18 / 28.02.2013; HCL 158/29.07.2021; HCL 69 / 30.03.2023; HCL 147 / 31.07.2023; CF 97458 Miroslava
338	9.2.1.1.1	Teren Extravilan comuna Miroslava, suprafața de 3236 mp, tarla 62, categoria de folosință pasune, C1 (stația de pompare defăcutată), suprafața construită la sol de 160 mp, Nr. Cadastral 97459	2013	160.120,51	Act de dezmembrare nr. 352 / 14.02.2023; HCL 18 / 28.02.2013; HCL 158 / 29.07.2021; HCL 69 / 30.03.2023, CF 97459 Miroslava
339	9.2.1.1.1	Teren cu suprafața de 2339 mp, extravilan, cu NC 93646, T62, categoria de folosință pasune	2013	115.736,00	HCL 18 / 28.02.2013; HCL 158/29.07.2021
340	9.2.1.1.1	Teren Suprafața 1000 mp, numărul cadastral 94239, înscris în cartea funciară numărul 94239 situat în extravilanul comunei Miroslava	2021	89.066,00	HCL 97/28.04.2021; Contract de schimb nr. 2113/15.04.2021; CF 94239; Dat în administrarea SC Apavital-HCL 163/29.07.2021; HCL 186/31.08.2021; HCL 186/31.08.2021; HCL 204/30.09.2021
341	9.2.1.1.1	Teren Suprafața de 30.000 mp, cu Nr.cadastral 95493, situat în intravilan conform PUG sat Brăntuleni (proviniți din alipirea Nr. cadastrale 94240 și 94248)	2018	2.226.645,00	HCL 11/30.01.2018; HCL 262/20.12.2018; HCL 205/30.09.2021; HCL 181/30.06.2022; CF 95493
342	9.2.1.1.1	Abrogat conf. HCL 127 / 29.06.2023 și referat de aprobare nr. 2194 / 23.05.2023 - Teren - (Suprafața de 105.000 mp, cu Nr.cadastral 95503, situat în intravilan conform PUG sat Brăntuleni, (proveniți din alipirea Nr. cadastrale 94241 și 94247 - val. 7793258 lei)	2018		HCL 11/30.01.2018; HCL 262/20.12.2018; HCL 205/30.09.2021; HCL 181/30.06.2022; HCL 127 / 29.06.2023; CF 95503
343	9.2.1.1.1	Abrogat conf. HCL 183 / 15.09.2023 (Teren: "Intravilan extins conform PUG - sat Brăntuleni, suprafața de 38737 mp, Nr. cadastral 97901", val. inventar = 2875118,25 lei, inv. 3210	2018		HCL 11/30.01.2018; HCL 262/20.12.2018; HCL 205/30.09.2021; HCL 181/30.06.2022; Act de dezmembrare nr. 1009 / 15.05.2023; HCL 127 / 29.06.2023; HCL 183 / 15.09.2023; CF 97904 Miroslava
344	9.2.1.1.1	Teren Suprafața de 35737 mp, amplasat în intravilan extins conform PUG - sat Brăntuleni, strada Constantin Brâncuși nr. 7, comuna Miroslava, identificată în tarla 16 - parcelele: A 660/1/1 (trece prin De 657; Hb 664, De 665 și Hc 666), A 660/1/4 (trece prin De 657), A 660/1/2 (trece prin De 663 și Hc 666), A 660/1/3 (trece prin De 657), P 658 I, P 659 I, P 659/5, P 659/2, P 655, vecinătăți: Nord - drum public și CFR, Est - drum public, Sud și Vest - domeniul privat al UAT Miroslava, Nr.cadastral 98365	2018	2.652.453,75	Act de dezmembrare nr. 1009 / 15.05.2023; Act de dezmembrare nr. 3789 / 30.08.2023; HCL 11/30.01.2018; HCL 262/20.12.2018; HCL 205/30.09.2021; HCL 181/30.06.2022; HCL 127 / 29.06.2023; HCL 183 / 15.09.2023; CF 98365 Miroslava



345	9.2.1.1.1	Teren	Suprafața de 3000 mp, amplasat intravilan extins conform PUG - sat Brătuleni, strada Constantin Brâncuși nr. 7, comuna Miroslava, identificată în planșă 16 - parcelele: A. 660/1/1 (trece prin De 657; Ib 604, De 663 și Hc 666), A. 660/1/4 (trece prin De 657), A. 660/1/2/2 (trece prin De 663 și Hc 666), A. 660/1/3 (trece prin De 657), P. 659/1, P. 659/3, P. 659/2, P. 655, vecinătăți: Nord - drum public și CFR, Est - drum public, Sud și Vest - domeniul privat al U.A.T. Miroslava, Nr. cadastral 98366	2018	222.664,50	Act de dezmembrare nr. 1009 / 15.05.2023; Act de dezmembrare nr. 3789 / 30.08.2023; HCL 11/30.01.2018; HCL 262/20.12.2018; HCL 205/30.09.2021; HCL 181/30.06.2022; 181/30.06.2022; HCL 127 / 29.06.2023; HCL 183 / 15.09.2023; CF 98365 Miroslava
346	9.2.1.1.1	Teren	Intravilan extins conform PUG - sat Brătuleni, suprafața de 7500 mp, Nr. cadastral 97905	2018	556.661,25	HCL 11/30.01.2018; HCL 262/20.12.2018; HCL 205/30.09.2021; HCL 181/30.06.2022; Act de dezmembrare nr. 1009 / 15.05.2023; HCL 127 / 29.06.2023; CF 97905 Miroslava
347	9.2.1.1.1	Teren	Intravilan extins conform PUG - sat Brătuleni, suprafața de 25343 mp, Nr. cadastral 97906	2018	1.880.995,47	HCL 11/30.01.2018; HCL 262/20.12.2018; HCL 205/30.09.2021; HCL 181/30.06.2022; Act de dezmembrare nr. 1009 / 15.05.2023; HCL 127 / 29.06.2023; CF 97906 Miroslava
348	9.2.1.1.1	Teren	Intravilan extins conform PUG - sat Brătuleni, suprafața de 16831 mp, Nr. cadastral 97907	2018	1.249.222,07	HCL 11/30.01.2018; HCL 262/20.12.2018; HCL 205/30.09.2021; HCL 181/30.06.2022; Act de dezmembrare nr. 1009 / 15.05.2023; HCL 127 / 29.06.2023; CF 97907 Miroslava
349	9.2.1.1.1	Teren	Intravilan extins conform PUG - sat Brătuleni, suprafața de 16539 mp, Nr. cadastral 97908	2018	1.227.549,39	HCL 11/30.01.2018; HCL 262/20.12.2018; HCL 205/30.09.2021; HCL 181/30.06.2022; Act de dezmembrare nr. 1009 / 15.05.2023; HCL 127 / 29.06.2023; CF 97908 Miroslava
350	9.2.1.1.1	Teren	Intravilan extins conform PUG - sat Brătuleni, suprafața de 50 mp, Nr. cadastral 97909	2018	3.711,07	HCL 11/30.01.2018; HCL 262/20.12.2018; HCL 205/30.09.2021; HCL 181/30.06.2022; Act de dezmembrare nr. 1009 / 15.05.2023; HCL 127 / 29.06.2023; CF 97909 Miroslava
351	9.2.1.1.1	Teren	Teren cu suprafața de 2207 mp, intravilan extins conform PUG, sat Miroslava și extravilan comuna Miroslava, T. 29, parcela A. 1443/62 (trece și prin P. 1442), vecinătăți: la Nord proprietate particulară (numărul cadastral 80516), la Est și la Vest strada Padurii sat Miroslava, la Sud proprietate particulară	2021	163.807,00	HCL 238/28.10.2021; CF 96007 Miroslava
352	9.2.1.1.1	Teren	Suprafața 92 mp, T. 59, parcela C. 2706/2, intravilan extins conform PUG sat Valea Adincea, vecinătăți: la Nord, la Sud și la Vest proprietate particulară, în Est domeniul privat parcela C. 2706/1; NC 96505	2021	6.828,00	HCL 291/21.12.2021; CF 96505 Miroslava
353	9.2.1.1.1	Teren	Suprafața 231 mp, T. 30, parcela F. 1532/1 (trece și prin Ce 1533; A. 1527, Vh 1535), intravilan extins conform PUG sat Miroslava, vecinătăți: la Nord Funduc Horăița, la Est proprietate particulară cu NC 71272, la Sud domeniul privat parcela F. 1532/2, la Vest proprietate particulară și NC 80826	2021	17.145,00	HCL 291/21.12.2021; CF 97034 Miroslava
354	9.2.1.1.1	Teren	Suprafața 254 mp, T. 30, parcela F. 1532/2 (trece și prin A. 1527, Vh 1535; A. 1531), intravilan extins conform PUG sat Miroslava, vecinătăți la Nord domeniul privat parcela F. 1532/1, la Est proprietate particulară cu NC 71272 și 70515, la Sud domeniul privat, la Vest proprietate particulară	2021	18.852,00	HCL 291/21.12.2021; CF 95462
355	1.7.1.2	Extindere rețea electrică	Extindere rețea electrică de distribuție Joasa Teusune zona strada Iazului sat Hurpaz	2021	12.058,00	HCL 293/21.12.2021
356	1.7.1.2	Rețea electrică de distribuție Joasă Teusune lot 1 sat Cortesii	Compusă din stâlpi SE10- 271buc , stâlpi SE4- 21 buc, conductor aerian NFA2X 500L- AL- 3X70 – 1655,40 ml, Conductor aerian NFA3X 500L- AL- 3X95 – 734,80 ml	2019	162.659,04	HCL 65/28.03.2019; PV receptie / 958/05.12.2018; HCL 70/31.03.2022




357	9.2.1.1.1	Teren	Suprafata 275 mp, amplasat in intravilan sat Honpaz, cvaral 11, parcelele A 5471 (trece prin A 542) și CC 545/1 (trece prin CC 548); Nr. Cadastral 97436	2022	1.00	HCL 70 / 31.03.2022; CF 97538 Miroslava
358	9.2.1.1.1	Teren	Suprafata 85 mp, amplasat in sat Valea Adinca, cvaral 6, parcelele V11 127/1 și A 136/1. Nr. cadastral 96140	2022	1.00	HCL 70 / 31.03.2022; CF 96140 Miroslava
359	9.2.1.1.1	Teren	Suprafata 611 mp, amplasat in intravilan conform PUG sat Cornești, tarla 75, parcela A 3351/5 (trece prin HCA 3350); teren neimpregnat; Nr. Cadastral 97488	2022	1.00	HCL 70 / 31.03.2022; CF 97488 Miroslava
360	9.2.1.1.1	Teren	Suprafata 308 mp, amplasat in intravilan conform PUG sat Cornești, tarla 75, parcela A 3331/2 (trece prin HCA 3330); Nr. Cadastral 97538	2022	1.00	HCL 70 / 31.03.2022; CF 97538 Miroslava
361	9.2.1.1.1	Abrogat conf. HCL 163 / 31.08.2023	- "Teren - Suprafata de 27.178 mp, cu Nr.cadastral 95893, situat in intravilan conform PUG sat Bratulenii", val. de inventar 1613753 lei (in program val. - 1615748,96 lei); INV. 5026	2014		HCL 41/27.02.2014; HCL 11/2018; CF 85394; HCL 123/31.05.2018; HCL 248/27.11.2018; HCL 112/29.04.2022-in administrarea Parc. Ind-contract 40774/2018; HCL 163 / 31.08.2023; CF 95893 Miroslava
362	9.2.1.1.1	Teren	Intravilan extins conf. PUG - sat Bratulenii, suprafata de 7113 mp, vecinatati: Nord - domeniul public al UAT comuna Miroslava, Sud - domeniul privat al UAT comuna Miroslava, Est - domeniul public și privat al UAT comuna Miroslava, Vest - proprietati particulare; Nr. cadastral 98189	2014	422.348,82	Act de dezmembrare nr. 1738 / 03.08.2023; HCL 41/27.02.2014; HCL 11/2018; CF 85394; HCL 123/31.05.2018; HCL 248/27.11.2018; HCL 112/29.04.2022-in administrarea Parc. Ind-contract 40774/2018; HCL 163 / 31.08.2023; CF 98189 Miroslava
363	9.2.1.1.1	Teren	Intravilan extins conf. PUG - sat Bratulenii, suprafata de 10426 mp, vecinatati: Nord și Est - domeniul privat al UAT comuna Miroslava, Sud - HCA 681, Vest - proprietati particulare; Nr. cadastral 98190	2014	619.064,92	Act de dezmembrare nr. 1738 / 03.08.2023; HCL 41/27.02.2014; HCL 11/2018; CF 85394; HCL 123/31.05.2018; HCL 248/27.11.2018; HCL 112/29.04.2022-in administrarea Parc. Ind-contract 40774/2018; HCL 163 / 31.08.2023; CF 98190 Miroslava
364	9.2.1.1.1	Teren	Intravilan extins conf. PUG - sat Bratulenii, suprafata de 9613 mp, vecinatati: Nord, Est și Vest - domeniul privat al UAT comuna Miroslava, Sud - HCA 681; Nr. cadastral 98191	2014	570.791,40	Act de dezmembrare nr. 1738 / 03.08.2023; HCL 41/27.02.2014; HCL 11/2018; CF 85394; HCL 123/31.05.2018; HCL 248/27.11.2018; HCL 112/29.04.2022-in administrarea Parc. Ind-contract 40774/2018; HCL 163 / 31.08.2023; CF 98191 Miroslava
365	9.2.1.1.1	Teren	Intravilan extins conf. PUG - sat Bratulenii, suprafata de 26 mp, vecinatati: Nord, Sud, Est și Vest - domeniul privat al UAT comuna Miroslava; Nr. cadastral 98192	2014	1.543,82	Act de dezmembrare nr. 1738 / 03.08.2023; HCL 41/27.02.2014; HCL 11/2018; CF 85394; HCL 123/31.05.2018; HCL 248/27.11.2018; HCL 112/29.04.2022-in administrarea Parc. Ind-contract 40774/2018; HCL 163 / 31.08.2023; CF 98192 Miroslava
366	9.2.1.1.1	Teren	Suprafata de 16.099 mp, cu Nr.cadastral 95894, situat in intravilan conform PUG sat Bratulenii (provenit din dezmembrarea Nr. cadastral 85394)	2014	955.913,00	HCL 41/27.02.2014; HCL 11/2018; CF 85394; HCL 123/31.05.2018; HCL 248/27.11.2018; HCL 112/29.04.2022-in administrarea Parc. Ind-contract 40774/2018; CF 95894 Miroslava




367	9.2.1.1.1	Teren	Suprafața de 5122 mp. cu Nr.cadastral 96145, situat în intravilan conform PUG sat Brătuleni (proveniență din dezmembrarea Nr. cadastral 95895)	2014	304.130.00	HCL 41/27.02.2014; HCL 11/2018; HCL 123/31.05.2018; HCL 248/27.11.2018; HCL 112/29.04.2022; HCL 181/30.06.2022-in administrarea Parc. Ind.-contract 40774/2018; CF 96145 Miroslava
368	9.2.1.1.1	Abrogat conf. HCL 53 / 28.02.2023 (Teren: "Suprafața de 58588 mp. cu Nr. cadastral 96146, situat în intravilan conform PUG sat Brătuleni (proveniență din dezmembrarea Nr. cadastral 95895)"; - valoare inv. = 3478791 lei)		2014		HCL 41/27.02.2014; HCL 11/2018; HCL 123/31.05.2018; HCL 248/27.11.2018; HCL 112/29.04.2022-in administrarea Parc. Ind.-contract 40774/2018; HCL 53 / 28.02.2023; CF 96146 Miroslava
369	9.2.1.1.1	Teren	Intravilan extins - sat Brătuleni, suprafața de 7500 mp (7499 mp - categoria de folosință "arabil"; 1 mp - categoria de folosință "fâneață"); Nr.cadastral 97049	2014	445.330.01	HCL 41 / 27.02.2014; HCL 11 / 2018; HCL 123 / 31.05.2018; HCL 248 / 27.11.2018; HCL 112 / 29.04.2022; HCL 181 / 30.06.2022-in administrarea Parc. Ind.-contract 40774/2018; HCL 53 / 28.02.2023; Act de dezmembrare nr. 5345 / 18.11.2022; CF 97049 Miroslava
370	9.2.1.1.1	Abrogat conf. HCL 216 / 26.10.2023 ("Teren intravilan extins - sat Brătuleni, suprafața de 12761 mp (12007 mp - categoria de folosință "arabil"; 754 mp - categoria de folosință "fâneață"); Nr.cadastral 97050 - val. 757714.16 lei)		2014		HCL 41 / 27.02.2014; HCL 11 / 2018; HCL 123 / 31.05.2018; HCL 248 / 27.11.2018; HCL 112 / 29.04.2022; HCL 181 / 30.06.2022-in administrarea Parc. Ind.-contract 40774/2018; HCL 53 / 28.02.2023; Act de dezmembrare nr. 5345 / 18.11.2022; HCL 216 / 26.10.2023; CF 97050 Miroslava
371	9.2.1.1.1	Abrogat conf. HCL 246 / 29.11.2023 ("Teren - Intravilan extins conf. PUG - sat Brătuleni, suprafața de 3000 mp (2846 mp - categoria de folosință "arabil"; 154 mp - categoria de folosință "fâneață"), tarla 16 - parcelele: A 571, A 673, A 680, A 680/35/1, F 672, vecinătăți: Nord, Sud, Est și Vest - domeniul privat UAT Miroslava"); Nr. cadastral 98459 - val. inventar = 178132		2014		Act de dezmembrare nr. 5345 / 18.11.2022; Act de dezmembrare nr. 4127 / 18.09.2023; HCL 41 / 27.02.2014; HCL 11 / 2018; HCL 123 / 31.05.2018; HCL 248 / 27.11.2018; HCL 112 / 29.04.2022; HCL 181 / 30.06.2022-in administrarea Parc. Ind.-contract 40774 / 2018; HCL 53 / 28.02.2023; HCL 216 / 26.10.2023; HCL 246 / 29.11.2023 CF 98459 Miroslava
372	9.2.1.1.1	Teren	Intravilan extins conf. PUG - sat Brătuleni, suprafața de 9761 mp (9161 mp - categoria de folosință "arabil"; 600 mp - categoria de folosință "fâneață"), tarla 16 - parcelele: A 671, A 673, A 680, A 680/35/1, F 672, vecinătăți: Nord, Sud, Est și Vest - domeniul privat al UAT Miroslava; Nr. cadastral 98460	2014	579.582.16	Act de dezmembrare nr. 5345 / 18.11.2022; Act de dezmembrare nr. 4127 / 18.09.2023; HCL 41 / 27.02.2014; HCL 11 / 2018; HCL 123 / 31.05.2018; HCL 248 / 27.11.2018; HCL 112 / 29.04.2022; HCL 181 / 30.06.2022-in administrarea Parc. Ind.-contract 40774 / 2018; HCL 53 / 28.02.2023; HCL 216 / 26.10.2023; CF 98460 Miroslava




373	9.2.1.1.1	Teren	Intravilan extins - sat Bratlenii, suprafața de 50 mp, categoria de folosință "arabil"; Nr. cadastral 97051	2014	2,968.87	HCL 41 / 27.02.2014; HCL 11 / 2018; HCL 123 / 31.05.2018; HCL 248 / 27.11.2018; HCL 112 / 29.04.2022; HCL 181 / 30.06.2022-in administrarea Parc. Ind - contract 40774/2018; HCL 53 / 28.02.2023; Act de dezmembrare nr. 5345 / 18.11.2022; CF 97051 Miroslava
374	9.2.1.1.1	Abrogat conf. HCL 183 / 15.09.2023 ("Teren: Intravilan extins - sat Bratlenii, suprafața de 38277 mp, categoria de folosință "arabil"; Nr. cadastral 97052) val. inv. 2272786.22 lei; inv. 3201 (în program val. De inv. = 2272786.22 lei)		2014		HCL 41 / 27.02.2014; HCL 11 / 2018; HCL 123 / 31.05.2018; HCL 248 / 27.11.2018; HCL 112 / 29.04.2022; HCL 181 / 30.06.2022-in administrarea Parc. Ind - contract 40774/2018; HCL 53 / 28.02.2023; Act de dezmembrare nr. 5345 / 18.11.2022; HCL 183 / 15.09.2023; CF 97052 Miroslava
375	9.2.1.1.1	Teren	Suprafața de 8084 mp, amplasată intravilan extins conform PUG - sat Brătulenii, tarla 16 - parcelele; A 673, A 680/35/1, vecinătăți: Nord, Sud, Est și Vest - domeniul privat al UAT Miroslava, Nr. cadastral 98395	2014	480,006.37	Act de dezmembrare nr. 5345 / 18.11.2022; Act de dezmembrare nr. 3790 / 30.08.2023; HCL 41 / 27.02.2014; HCL 11 / 2018; HCL 123 / 31.05.2018; HCL 248 / 27.11.2018; HCL 112 / 29.04.2022; HCL 181 / 30.06.2022-in administrarea Parc. Ind - contract 40774/2018; HCL 53 / 28.02.2023; HCL 183 / 15.09.2023; CF 98395 Miroslava
376	9.2.1.1.1	Abrogat conf. HCL 216 / 26.10.2023 ("Teren - Suprafața de 30193 mp, amplasată intravilan extins conform PUG - sat Brătulenii, tarla 16 - parcelele; A 673, A 680/35/1, vecinătăți: Nord, Sud, Est și Vest - domeniul privat al UAT Miroslava, Nr. cadastral 98396"), val. inv. 1792779.85		2014	0.00	Act de dezmembrare nr. 5345 / 18.11.2022; Act de dezmembrare nr. 3790 / 30.08.2023; HCL 41 / 27.02.2014; HCL 11 / 2018; HCL 123 / 31.05.2018; HCL 248 / 27.11.2018; HCL 112 / 29.04.2022; HCL 181 / 30.06.2022-in administrarea Parc. Ind - contract 40774/2018; HCL 53 / 28.02.2023; HCL 183 / 15.09.2023; HCL 216 / 26.10.2023; CF 98396 Miroslava
377	9.2.1.1.1	Abrogat conf. HCL 246 / 29.11.2023 ("Teren - Intravilan extins conf. PUG - sat Brătulenii, suprafața de 2761 mp, tarla 16 - parcelele; A 673, A 680/35/1, vecinătăți: Nord, Sud, Est și Vest - domeniul privat al UAT Miroslava, Nr. cadastral 98509"), val. de inventar = 163940.82		2014	0.00	Act de dezmembrare nr. 5345 / 18.11.2022; Act de dezmembrare nr. 3790 / 30.08.2023; Act de dezmembrare nr. 4377 / 27.09.2023; HCL 41 / 27.02.2014; HCL 11 / 2018; HCL 123 / 31.05.2018; HCL 248 / 27.11.2018; HCL 112 / 29.04.2022; HCL 181 / 30.06.2022-in administrarea Parc. Ind - contract 40774/2018; HCL 53 / 28.02.2023; HCL 183 / 15.09.2023; HCL 216 / 26.10.2023; HCL 246 / 29.11.2023; CF 98509 Miroslava;



378	9.2.1.1.1	Teren	Intravilan extins conf. PUG - sat Brătuleni, suprafața de 27432 mp, cartana 16 - parcelele: A.671, A.673, A.680/35/1, vecinătăți: Nord, Sud, Est și Vest - domeniul privat al UAT Miroslova; Nr. cadastral 98510	2014	1.628.839,03	Act de dezmembrare nr. 5345 / 18.11.2022; Act de dezmembrare nr. 3790 / 30.08.2023; Act de dezmembrare nr. 4377 / 27.09.2023; HCL 41 / 27.02.2014; HCL 11 / 2018; HCL 123 / 31.05.2018; HCL 248 / 27.11.2018; HCL 112 / 29.04.2022; HCL 181 / 30.06.2022-in administrarea Parc. Ind - contract 40774/2018; HCL 53 / 28.02.2023; HCL 183 / 15.09.2023; HCL 216 / 26.10.2023; CF 98510 Miroslova
379	9.2.1.1.1	Teren	Suprafața de 10.000 mp, cu numărul cadastral 95896, situat în intravilan conform PUG sat Brătuleni (proveniență din dezmembrarea Nr. cadastral 85394)	2014	593.772,00	HCL 41/27.02.2014; HCL 11/2018; CF 85394; HCL 123/31.05.2018; HCL 248/27.11.2018; HCL 112/29.04.2022-in administrarea Parc. Ind-contract 40774/2018; CF 95896 Miroslova
380	9.2.1.1.1	Teren	Suprafața de 13 mp, cu numărul cadastral 95897, situat în intravilan conform PUG sat Brătuleni (proveniență din dezmembrarea Nr. cadastral 85394)	2014	773,00	HCL 41/27.02.2014; HCL 11/2018; CF 85394; HCL 123/31.05.2018; HCL 248/27.11.2018; HCL 112/29.04.2022-in administrarea Parc. Ind-contract 40774/2018; CF 95897 Miroslova
381	9.2.1.1.1	Teren	Suprafața de 1.649 mp cu numărul cadastral 95675, situat în intravilan sat Brătuleni, proveniență din dezmembrarea Nr. cadastral 85632	2013	97.913,00	HCL 148/19.12.2013; HCL 1631.01.2017; HCL 238/29.11.2017; HCL 9726.04.2018; HCL 112/29.04.2022; CF 95675 Miroslova
382	9.2.1.1.1	Teren	Suprafața de 9.591 mp cu numărul cadastral 95676, situat în intravilan sat Brătuleni, inseris în cartea funciara numărul 95676 (proveniență din dezmembrarea Nr. cadastral 85652)	2013	569.487,00	HCL 148/19.12.2013; HCL 1631.01.2017; HCL 238/29.11.2017; HCL 9726.04.2018; HCL 112/29.04.2022; CF 95676 Miroslova
383	9.2.1.1.1	Abrogat conf. HCL 204 / 24.08.2022 ("Suprafața de 14569 mp, sat Uricani, NC 78993", - valoare de inv. = 144.177.74 lei)		2014	-	HCL 155 / 24.09.2009; HCL 151 / 31.08.2010; HCL 186 / 27.11.2014; HCL 16 / 30.01.2020; HCL 204 / 24.08.2022; CF 78993 Miroslova
384	9.2.1.1.1	Teren	Situat conf. PUG in intravilan sat Uricani, cartana 14, cu suprafața de 9954 mp, Nr. Cadastral 96371	2009	98.506,78	Act de dezmembrare nr. 3334 / 15.07.2022; HCL 155 / 24.09.2009; HCL 151 / 31.08.2010; HCL 186 / 27.11.2014; HCL 16 / 30.01.2020; HCL 204 / 24.08.2022; CF 96371 Miroslova



385	9.2.1.1.1	Teren	Situat conf. PUIG in intravilan sat Uricani, tarlaua 14, cu suprafața de 1190 mp. Nr. Cadastral 96572	2009	11.776.48	Act de dezmembrare nr. 3334 / 15.07.2022; HCL 155 / 24.09.2009; HCL 151 / 31.08.2010; HCL 186 / 27.11.2014; HCL 16 / 30.01.2020; HCL 204 / 24.08.2022; CF 96372 Miroslava
386	9.2.1.1.1	Teren	Situat conf. PUIG in intravilan sat Uricani, tarlaua 14, cu suprafața de 3425 mp. Nr. Cadastral 96573	2009	53.894.48	Act de dezmembrare nr. 3334 / 15.07.2022; HCL 155 / 24.09.2009; HCL 151 / 31.08.2010; HCL 186 / 27.11.2014; HCL 16 / 30.01.2020; HCL 204 / 24.08.2022; CF 96373 Miroslava
387	9.2.1.1.1	Teren	Suprafața de 2272 mp, intravilan extins conform PUIG sat Uricani. Nr. cadastral 92031, vecinatati: Nord, Sud si Est proprietati particulare, Vest - domeniul public UAT Miroslava	2022	89.933.00	Contract de donatie nr. 2192 / 12.05.2022; HCL 174 / 30.06.2022; HCL 175 / 30.06.2022; CF 92031 Miroslava
388	9.2.1.1.1	Teren	Suprafața de 741 mp, amplasat intravilan - sat Prosehicici, comuna Miroslava, identificat cu antal 10, parcelele: Ce 281.1. A 284; vecinatati: Nord, Est si Vest - proprietati particulare, Sud - str. Invatator Cernesen Vasile; teren neamprejuiat; Nr. Cadastral 97475	2022	1.00	HCL 204 / 24.08.2022; CF 97475 Miroslava
389	9.2.1.1.1	Teren	Suprafața de 32506 mp, amplasat intravilan extins conform PUIG - sat Ciurbesti, comuna Miroslava; NC 85761; vecinatati: Est - str. Neculai Hartan, Sud si Vest - pasune comunală (domeniul public UAT Miroslava), proprietati particulare si Iaz Ciurbesti (Apele Romane)	2022	1.00	HCL 204 / 24.08.2022; CF 85761 Miroslava
390	9.2.1.1.1	Teren	Suprafața de 1525 mp, comuna Miroslava, amplasat conform PUIG in intravilan extins - sat Prosehicici, identificat în Tarlaua 49, parcelele A 2235/3 (1259 mp) și Hb 2221/3 (266 mp), cu următoarele vecinatati: la Nord str. Theodor Palade - nr. cadastral: 94221, la Est - proprietate privată, Sud - parcela Hb 2221 și Vest - rezerva Comisiei Locale de Fond Funciar Miroslava; Nr. Cadastral 97406	2022	1.00	HCL 275 / 28.10.2022; CF 97406 Miroslava
391	9.2.1.1.1	Teren	Suprafața de 20000 mp, amplasat conform PUIG in intravilan extins - sat Băștăleni, comuna Miroslava, în Tarlaua 16, dispus astfel: - suprafața de 5070 mp, cu categoria de folosință - „pașune”, amplasat în parcela 697 1; - suprafața de 2628 mp, cu categoria de folosință - „ape curgătoare”; amplasat în parcela 687/2; Nr. Cadastral 96512	2022	1.168.170.00	PV pedare-primum teren nr. 74141 / 03.11.2022; HCL 295 / 03.11.2022; CF 96512 Miroslava
392	9.2.1.1.1	Abrogat conf. HCL 69 / 30.03.2023 (Teren: "Suprafața de 1145 mp (Lot 1), extravilan com Miroslava, situat în T25, dispus astfel: - suprafața de 254 mp, cu categoria de folosință - „pașune”, amplasat în parcelele 1156/11, 1156/12, 1156/13; - suprafața de 200 mp, cu categoria de folosință - „fâneață”, amplasat în parcela 1093/1; - suprafața de 691 mp, cu categoria de folosință - „neproductiv”, amplasat în parcela 1088/1; Nr. Cadastral 96793”; - valoare inv. = 16996,70 lei)	2016	-	Act de dezmembrare nr. 4578 / 26.09.2022; HCL 53/29.09.2016; HCL 66/30.04.2020; CF 90596 Miroslava; HCL 299 / 29.11.2022; HCL 69 / 30.03.2023; CF 96793 Miroslava	
393	9.2.1.1.1	Teren	Extravilan com Miroslava, suprafața de 280 mp, tarlaua 25, parcela 1088/1, categoria de folosință „neproductiv”; teren neamprejuiat; Nr. Cadastral 97403	2016	4.156.40	Act de dezmembrare nr. 4578 / 26.09.2022; Act de dezmembrare nr. 116 / 19.01.2023; HCL 53/29.09.2016; HCL 66/30.04.2020; HCL 299 / 29.11.2022; HCL 69 / 30.03.2023; CF 97403 Miroslava
394	9.2.1.1.1	Teren	Extravilan com Miroslava, suprafața de 865 mp, tarlaua 25, dispus astfel: - suprafața de 253 mp, categoria de folosință - „pașune”; amplasat în parcelele 1156/11, 1156/12, 1156/13; - suprafața de 200 mp, categoria de folosință - „fâneață”; amplasat în parcela 1093/1; - suprafața de 411 mp, categoria de folosință - „neproductiv”; amplasat în parcela 1088/1; teren neamprejuiat; Nr. Cadastral 97404	2016	12.840.30	Act de dezmembrare nr. 4578 / 26.09.2022; Act de dezmembrare nr. 116 / 19.01.2023; HCL 53/29.09.2016; HCL 66/30.04.2020; HCL 299 / 29.11.2022; HCL 69 / 30.03.2023; CF 97404 Miroslava
395	9.2.1.1.1	Teren	Suprafața de 2855 mp (Lot 2), extravilan com Miroslava, situat în T25, cu categoria de folosință - „pașune”, amplasat în parcelele 1156/11, 1156/12, 1156/13; NC 96794	2016	42.380.30	Act de dezmembrare nr. 4578 / 26.09.2022; HCL 53/29.09.2016; HCL 66/30.04.2020; CF 90396 Miroslava; HCL 299 / 29.11.2022; CF 96794 Miroslava




396	9.2.1.1.1	Abrogat conf. HCL 130 / 29.06.2023 (Teren: "Intravilan extins conform PUG - sat Vorovești, latime de 6.3 m, lungime 399 m, vecinătăți: Nord - str. Ion Neculce; Vest și Est - proprietăți particulare, Sud - drum, cu suprafața conf. cotelor indivize de: * 956.46 mp din suprafața totală de 1085 mp, cu Nr. Cadastral 95460, * 1580.5755 mp din suprafața totală de 1595 mp, cu Nr. Cadastral 94371", - valoare inv = 1 leu)	2023	Declaratiile de Renunțare la dreptul de proprietate nr. 871 / 01.03.2023, nr. 872 / 01.03.2023; HCL 91 / 27.04.2023; HCL 130 / 29.06.2023; CF 95460 Miroslava, CF 94371 Miroslava
397	1.3.7.1	Abrogat conf. HCL 130 / 29.06.2023 (Strada Urcusului: "Intravilan extins conform PUG- sat Gaureni, lățimea de 4 m, lungimea de 302 m, vecinătăți: Nord - Str. Zorilor, Est - cale de acces privată, Vest - proprietăți particulare, Sud - drum județean; cu suprafața conf. cotelor indivize de: * 138 mp din suprafața totală de 200 mp, cu Nr. Cadastral 71793; * 112.9 mp din suprafața totală de 151 mp, cu Nr. Cadastral 84328; * 652 mp din suprafața totală de 852 mp, cu Nr. Cadastral 69985; * 86 mp cu Nr. Cadastral 96319"; - valoare de inv = 1 leu)	2023	Declaratiile de Renunțare la dreptul de proprietate nr. 397 / 28.03.2023, nr. 398 / 28.02.2023, nr. 399 / 28.02.2023, nr. 400 / 28.02.2023, nr. 401 / 28.02.2023, nr. 438 / 07.03.2023, nr. 439 / 07.03.2023, nr. 578 / 24.03.2023, nr. 674 / 05.04.2023, nr. 675 / 05.04.2023, nr. 685 / 07.04.2023, nr. 688 / 07.04.2023, nr. 690 / 07.04.2023, nr. 817 / 26.04.2023, nr. 931 / 12.05.2023, nr. 932 / 12.05.2023, nr. 933 / 12.05.2023; HCL 91 / 27.04.2023; HCL 127 / 29.06.2023; HCL 130 / 29.06.2023; CF 71793 Miroslava; CF 84328 Miroslava; CF 69985 Miroslava; CF 96319 Miroslava
398	1.3.7.1	Abrogat conf. HCL 148 / 31.07.2023 (Strada Urcusului: "Intravilan extins conform PUG- sat Gaureni, lățimea de 4 m, lungimea de 302 m, vecinătăți: Nord - Str. Zorilor, Est - cale de acces privată, Vest - proprietăți particulare, Sud - drum județean; cu suprafața conf. cotelor indivize de: * 62 mp din suprafața totală de 200 mp, cu Nr. Cadastral 71793; * 21 mp din suprafața totală de 151 mp, cu Nr. Cadastral 84328; * 84 mp din suprafața totală de 852 mp, cu Nr. Cadastral 69985; * 64 mp cu Nr. Cadastral 96333"; - valoare de inv = 1 leu)	2023	Declaratiile de Renunțare la dreptul de proprietate nr. 1079 / 08.06.2023, nr. 1087 / 09.06.2023, nr. 1044 / 30.05.2023; HCL 147 / 31.07.2023; HCL 148 / 31.07.2023; CF 71793 Miroslava; CF 84328 Miroslava; CF 69985 Miroslava; CF 96333 Miroslava
399	1.3.7.1	Abrogat conf. HCL 164 / 31.08.2023 (Strada Urcusului: "Intravilan extins conform PUG - sat Gaureni, lățimea de 4 m, lungimea de 302 m, vecinătăți: Nord - Str. Zorilor, Est și Vest - proprietăți particulare, Sud - drum județean, cu suprafața conf. cotelor indivize de: * 8 mp din suprafața totală de 151 mp, cu Nr. Cadastral 84328; * 57 mp din suprafața totală de 852 mp, cu Nr. Cadastral 69985"; - valoare de inv = 1 leu)	2023	Declaratiile de Renunțare la dreptul de proprietate nr. 2616 / 21.08.2023; HCL 163 / 31.08.2023; HCL 164 / 31.08.2023; CF 84328 Miroslava; CF 69985 Miroslava
399	1.3.7.1	Abrogat conf. HCL 130 / 29.06.2023 (Strada Prunilor: "Tronson 2: intravilan extins conform PUG - sat Valea Adâncă, lățimea între 4 - 6 m, lungimea de 377 m, vecinătăți: Nord - pășuni, Est - Vest - proprietăți particulare, Sud - tronson 1 (Str. Prunilor); cu suprafața conf. cotelor indivize de: conform cotei indivizate: * 122.605 mp din suprafața totală de 1161 mp, nr. cadastral 66611; * 130 mp din suprafața totală de 520 mp, Nr. cadastral 68130"; - valoare de inv = 1 leu)	2023	Declaratiile de Renunțare la dreptul de proprietate nr. 130 / 30.01.2023, nr. 199 / 10.02.2023, nr. 201 / 10.03.2023, nr. 208 / 13.02.2023, nr. 216 / 15.02.2023, nr. 174 / 07.02.2023, nr. 223 / 15.02.2023; HCL 91 / 27.04.2023; HCL 130 / 29.06.2023; CF 66611 Miroslava; CF 68130 Miroslava
399	1.3.7.1	Abrogat conf. HCL 247 / 29.11.2023 (Strada Prunilor: "Tronson 2, intravilan extins conform PUG - sat Valea Adâncă, lățimea între 4 - 6 m, lungimea de 377 m, cu următoarele vecinătăți: la Nord - pășuni, Est și Vest - proprietăți particulare, Sud - Str. Prunilor; cu suprafața aferentă următoarei cote indivize: * 30.23 mp din suprafața totală de 1161 mp, Nr. cadastral 66611"; - val. de inv = 1 leu)	2023	Declaratiile de Renunțare nr. 1478 / 08.09.2023; HCL 246 / 29.11.2023; HCL 247 / 29.11.2023; CF 66611 Miroslava;



400	1.3.7.1	Abrogat conf.	<p>HCL 130 / 29.06.2023 (Strada Ulmului): "Intravilan extins conform PUG – sat Valea Ursului, lățimea de 7 m, lungimea de 284 m, vecinătăți: Nord - Est - Vest - proprietăți particulare, Sud – drum județean, conform cotei indiviză după cum urmează: *923,51 mp din suprafața totală de 1005 mp, Nr. cadastral [3389 – 3390 – 3391 – 3392 – 3393 – 3398 – 3399 – 3400 – 3401] / I, *465 mp din suprafața totală de 1000 mp, Nr. cadastral 70230"; - valoare de inv. = 1 leu)</p>	2023	-	Declarațiile de Renunțare la dreptul de proprietate nr. 336 / 14.02.2023, nr. 337 / 14.02.2023, nr. 338 / 14.02.2023, nr. 357 / 16.02.2023, nr. 358 / 16.02.2023, nr. 413 / 22.02.2023, nr. 432 / 24.02.2023, nr. 437 / 24.02.2023, nr. 334 / 14.02.2023, nr. 369 / 17.02.2023, nr. 416 / 23.02.2023, nr. 529 / 09.03.2023, nr. 683 / 28.03.2023, nr. 710 / 30.03.2023; HCL 91 / 27.04.2023; HCL 127 / 29.06.2023; HCL 130 / 29.06.2023; CF 60556 Miroslava; CF 70230 Miroslava
401			<p>HCL 164 / 31.07.2023 (Strada Ulmului): "Intravilan extins conform PUG – sat Valea Ursului, lățimea de 7 m, lungimea de 284 m, vecinătăți: Nord - Est - Vest - proprietăți particulare, Sud – drum județean, conform cotei indiviză după cum urmează: *0,52 mp din suprafața totală de 1005 mp, Nr. cadastral [3389 – 3390 – 3391 – 3392 – 3393 – 3398 – 3399 – 3400 – 3401] / I, *48 mp din suprafața totală de 1000 mp, Nr. cadastral 70230</p>	2023	-	Declarațiile de Renunțare la dreptul de proprietate nr. 1536 / 11.07.2023; HCL 163 / 31.08.2023; HCL 164 / 31.07.2023; CF 60556 Miroslava; CF 70230 Miroslava
402	1.3.7.1	Abrogat conf.	<p>HCL 130 / 29.06.2023 (Strada Horia Hulubei): "Intravilan extins conf. PUG – sat Miroslava, lățimea 8 m, lungimea 279 m, vecinătăți: Nord, Est si Vest - proprietăți particulare, Sud – Str. Stadionului, suprafața de 162 mp (conf cotei indivize din suprafața de 2468 mp); Nr. cadastral 89179"; - valoare de inv. = 1 leu)</p>	2023	-	Declarațiile de Renunțare la dreptul de proprietate nr. 766 / 05.04.2023, nr. 807 / 19.04.2023; HCL 127 / 29.06.2023; HCL 130 / 29.06.2023; CF 89179 Miroslava
403			<p>HCL 192 / 28.09.2023 (Strada Horia Hulubei): "Intravilan extins conf. PUG – sat Miroslava, lățimea 8 m, lungimea 279 m, vecinătăți: Nord, Est si Vest - proprietăți particulare, Sud – Str. Stadionului, suprafața de 9%, 16 mp (conf cotei indivize din suprafața de 2468 mp); Nr. cadastral 89179"; - valoare de inv. = 1 leu)</p>	2023	-	Declarația de Renunțare nr. 3647 / 24.08.2023; HCL 191 / 28.09.2023; HCL 192 / 28.09.2023; CF 89179 Miroslava
404	1.3.7.1	Abrogat conf. HCL 130 / 29.06.2023 (Drum):	<p>HCL 263 / 28.12.2023 (Strada Horia Hulubei): "Intravilan extins conf. PUG – sat Miroslava, lățimea 8 m, lungimea 279 m, vecinătăți: Nord, Est si Vest - proprietăți particulare, Sud – Str. Stadionului, suprafața de 102,84 mp (conf cotei indivize din suprafața de 2468 mp); Nr. cadastral 89179"; - valoare de inv. = 1 leu)</p>	2023	-	Declarația de Renunțare nr. 4556 / 09.10.2023; HCL 262 / 28.12.2023; HCL 263 / 28.12.2023; CF 89179 Miroslava
405			<p>HCL 130 / 29.06.2023 (Drum): "Intravilan extins conf. PUG – sat Vorovești, lățimea de 4 m, lungimea de 418 m, vecinătăți: Nord – Str. Albanelor, Est si Vest – proprietăți particulare, Sud – Str. Buzamet, suprafața conf. cotei indivize de: * 100 mp din suprafața totală de 2887 mp, Nr. Cadastral 87793"; - valoare de inv. = 1 leu)</p>	2023	-	Declarația de Renunțare la dreptul de proprietate nr. 945 / 05.05.2023; HCL 127 / 29.06.2023; HCL 130 / 29.06.2023; CF 81691 Miroslava
406	1.3.7.1	Abrogat conf.	<p>HCL 263 / 28.12.2023 (Drum): "Intravilan extins conf. PUG – sat Vorovești, lățimea de 8 m, lungimea de 361 m, vecinătăți: Nord – Str. Albanelor, Est si Vest – proprietăți particulare, Sud – Str. Buzamet, suprafața conf. cotei indivize de: * 100 mp din suprafața totală de 2887 mp, Nr. Cadastral 87793"; - valoare de inv. = 1 leu)</p>	2023	-	Declarația de Renunțare la dreptul de proprietate nr. 5090 / 07.11.2023, nr. 5234 / 15.11.2023; HCL 262 / 28.12.2023; HCL 263 / 28.12.2023; CF 87793 Miroslava
			<p>HCL 130 / 29.06.2023 (Strada Ciupercă): "Intravilan extins conf. PUG – sat Valea Ursului, lățimea de 3 m, lungimea de 207 m, vecinătăți: Nord si Vest – cale de acces privată, Est – proprietăți particulare, Sud – drum județean, suprafața conf. cotei indivize de: * 47,92 mp din suprafața totală de 623 mp, cu Nr. cadastral 64264"; - valoare de inv. = 1 leu)</p>	2023	-	Declarația de Renunțare la dreptul de proprietate nr. 879 / 27.04.2023; HCL 127 / 29.06.2023; HCL 130 / 29.06.2023; CF 64264 Miroslava




407	1.3.7.1	Abrogat conf.	<p>HCL 148 / 31.07.2023 (Strada Ciuperca: "Intravilan extins – sat Valea Ursului, lățimea de 3-7 m, lungimea de 386 m, vecinătăți: Nord, Est și Vest – proprietăți particulare, Sud – drum județean; suprafața conf. cotei indivize de: * 16,5 mp din suprafața totală de 66 mp, cu Nr. cadastral 87576; * 67,66 mp din suprafața totală de 290 mp, cu Nr. cadastral 64738; * 54,66 mp din suprafața totală de 623 mp, cu Nr. cadastral 64264; * 50,56 mp din suprafața totală de 455 mp, cu Nr. cadastral 67552; * 272,125 mp din suprafața totală de 622 mp, cu Nr. cadastral 75566; * 89,25 mp din suprafața totală de 204 mp, cu Nr. cadastral 75567"; - valoare de inv. = 1 leu)</p> <p>HCL 164 / 31.08.2023 (Strada Ciuperca: "Intravilan extins – sat Valea Ursului, lățimea de 3-7 m, lungimea de 386 m, vecinătăți: Nord, Est și Vest – proprietăți particulare, Sud – drum județean; suprafața conf. cotei indivize de: * 38,875 mp din suprafața totală de 622 mp, cu Nr. cadastral 75566; * 12,75 mp din suprafața totală de 204 mp, cu Nr. cadastral 75567"; - valoare de inv. = 1 leu)</p> <p>HCL 192 / 28.09.2023 (Strada Ciuperca: "Intravilan extins – sat Valea Ursului, lățimea de 3-7 m, lungimea de 386 m, vecinătăți: Nord, Est și Vest – proprietăți particulare, Sud – drum județean; suprafața conf. cotei indivize de: * 47,92 mp din suprafața totală de 623 mp, cu Nr. cadastral 64264"; - valoare de inv. = 1 leu)</p>	2023	<p>Declarația de Renunțare la dreptul de proprietate nr. 1417 / 28.06.2023, nr. 1424 / 28.06.2023, nr. 1430 / 29.06.2023, nr. 1443 / 30.06.2023, nr. 1452 / 30.06.2023, nr. 1523 / 07.07.2023; HCL 147 / 31.07.2023, HCL 148 / 31.07.2023; CF 87576 Miroslava; CF 64738 Miroslava; CF 64264 Miroslava; CF 67552 Miroslava; CF 75566 Miroslava; CF 75567 Miroslava</p> <p>Declarația de Renunțare la dreptul de proprietate nr. 1631 / 20.07.2023; HCL 163 / 31.08.2023; HCL 164 / 31.08.2023; CF 75566 Miroslava; CF 75567 Miroslava</p> <p>Declarația de Renunțare la dreptul de proprietate nr. 1796 / 10.08.2023; HCL 191 / 28.09.2023; HCL 192 / 28.09.2023; CF 64264 Miroslava</p> <p>Declarația de Renunțare la dreptul de proprietate nr. 956 / 05.05.2023; HCL 127 / 29.06.2023; HCL 130 / 29.06.2023; CF 78575 Miroslava</p> <p>Declarația de Renunțare la dreptul de proprietate nr. 1017 / 16.05.2023; HCL 147 / 31.07.2023; HCL 148 / 31.07.2023; CF 78575 Miroslava</p> <p>Declarația de Renunțare la dreptul de proprietate nr. 704 / 30.05.2023; HCL 127 / 29.06.2023; HCL 130 / 29.06.2023; CF 81905 Miroslava</p> <p>Declarațiile de Renunțare la dreptul de proprietate nr. 887 / 27.04.2023, nr. 888 / 27.04.2023; HCL 127 / 29.06.2023, HCL 130 / 29.06.2023; CF 63274 Miroslava; CF 78139 Miroslava</p> <p>Declarația de Renunțare la dreptul de proprietate nr. 1200 / 07.06.2023; HCL 147 / 31.07.2023, HCL 148 / 31.07.2023; CF 78139 Miroslava</p> <p>Declarația de Renunțare la dreptul de proprietate nr. 1632 / 21.07.2023; HCL 163 / 31.08.2023; HCL 164 / 31.08.2023; CF 61315 Miroslava</p> <p>Declarația de Renunțare la dreptul de proprietate nr. 3075 / 08.09.2023; HCL 216 / 26.10.2023; HCL 217 / 26.10.2023; CF 61315 Miroslava</p>
408	1.3.7.1	Abrogat conf.	<p>HCL 130 / 29.06.2023 (Drum: "Intravilan extins conf. PUG – sat Valea Ursului, lățimea de 3,5 m, lungimea de 268 m, vecinătăți: Nord și Vest – proprietăți particulare, Est – cale de acces privată, Sud – Str. Albinoilor; cu suprafața conf. cotelor indivize de: * 94 mp din suprafața de 942 mp, cu Nr. Cadastral 78575"; - valoare de inv. = 1 leu)</p> <p>HCL 148 / 31.07.2023 (Drum: "Intravilan extins conform PUG – sat Valea Ursului, lățimea de 3,5 m, lungimea de 268 m, vecinătăți: Nord, Est, Vest – proprietăți particulare, Sud – Str. Albinoilor; cu suprafața conf. cotelor indivize de: * 94 mp din suprafața de 942 mp, cu Nr. Cadastral 78575"; - valoare de inv. = 1 leu)</p>	2023	<p>Declarația de Renunțare la dreptul de proprietate nr. 956 / 05.05.2023; HCL 127 / 29.06.2023; HCL 130 / 29.06.2023; CF 78575 Miroslava</p> <p>Declarația de Renunțare la dreptul de proprietate nr. 1017 / 16.05.2023; HCL 147 / 31.07.2023; HCL 148 / 31.07.2023; CF 78575 Miroslava</p>
409	1.3.7.1	Abrogat conf. HCL 130 / 29.06.2023 (Strada Iazului: "Intravilan extins conf. PUG – sat Horpaz, lățimea de 8 m, lungimea de 100 m, vecinătăți: Nord – drum public, Vest și Est – proprietăți particulare, Sud – Str. Iazului; cu suprafața conf. cotelor indivize de: * 42,44 mp din suprafața de 886 mp, cu Nr. Cadastral 81905"; - valoare de inv. = 1 leu)	2023	<p>Declarația de Renunțare la dreptul de proprietate nr. 704 / 30.05.2023; HCL 127 / 29.06.2023; HCL 130 / 29.06.2023; CF 81905 Miroslava</p>	
410	1.3.7.1	Abrogat conf.	<p>HCL 130 / 29.06.2023 (Strada Mestesugari: "Intravilan extins conf. PUG – sat Valea Ursului, lățimea de 7 m, lungimea de 429 m, vecinătăți: Nord – Str. Aitarului, Est și Vest – proprietăți particulare, Sud – drum județean; cu suprafața de 97 615 mp (conf. cotei indivize din suprafața de 1465 mp); Nr. cadastral 63274; cu suprafața conf. cotelor indivize de: * 80 mp din suprafața de 1997 mp, cu Nr. Cadastral 78139"; - valoare de inv. = 1 leu)</p> <p>HCL 148 / 31.07.2023 (Strada Mestesugari: "Intravilan extins conf. PUG – sat Valea Ursului, lățimea de 7 m, lungimea de 429 m, vecinătăți: Nord – Str. Aitarului, Est și Vest – proprietăți particulare, Sud – drum județean; cu suprafața conf. cotei indivize de: * 160 mp din suprafața de 1997 mp, cu Nr. Cadastral 78139"; - valoare de inv. = 1 leu)</p> <p>HCL 164 / 31.08.2023 (strada Mestesugari: "Intravilan extins conf. PUG – sat Valea Ursului, lățimea de 7 m, lungimea de 429 m, vecinătăți: Nord – Str. Aitarului, Est și Vest – proprietăți particulare, Sud – drum județean; cu suprafața conf. cotelor indivize de: * 5,7 mp din suprafața de 517 mp, cu Nr. Cadastral 61315"; - valoare de inv. = 1 leu)</p> <p>HCL 217 / 26.10.2023 (strada Mestesugari: "Intravilan extins conf. PUG – sat Valea Ursului, lățimea de 7 m, lungimea de 429 m, vecinătăți: Nord – Str. Aitarului, Est și Vest – proprietăți particulare, Sud – drum județean; cu suprafața conf. cotei indivize de: * 129,25 mp din suprafața de 517 mp, Nr. Cadastral 61315"; - valoare de inv. = 1 leu)</p>	2023	<p>Declarațiile de Renunțare la dreptul de proprietate nr. 887 / 27.04.2023, nr. 888 / 27.04.2023; HCL 127 / 29.06.2023, HCL 130 / 29.06.2023; CF 63274 Miroslava; CF 78139 Miroslava</p> <p>Declarația de Renunțare la dreptul de proprietate nr. 1200 / 07.06.2023; HCL 147 / 31.07.2023, HCL 148 / 31.07.2023; CF 78139 Miroslava</p> <p>Declarația de Renunțare la dreptul de proprietate nr. 1632 / 21.07.2023; HCL 163 / 31.08.2023; HCL 164 / 31.08.2023; CF 61315 Miroslava</p> <p>Declarația de Renunțare la dreptul de proprietate nr. 3075 / 08.09.2023; HCL 216 / 26.10.2023; HCL 217 / 26.10.2023; CF 61315 Miroslava</p>
411	1.3.7.1				

412	1.3.7.1	HCL 263 / 28.12.2023 (strada Mestestugari: "Intravilan extins conf. PUG – sat Valea Ursului, lăţimea de 7 m, lungimea de 429 m, vecinătăţi: Nord – Str. Arbanului, Est şi Vest – proprietăţi particulare, Sud – drum judeţean; cu suprafaţa conf. cotei indivizive de: * 129,25 mp din suprafaţa de 517 mp. Nr. Cadastral 61315"; - valoare de inv. = 1 leu)	2023	Declaraţie de Renunţare la dreptul de proprietate nr. 5404 / 23.11.2023; HCL 262 / 28.12.2023; HCL 263 / 28.12.2023; CF 61315 Miroslava
413	1.3.7.1	HCL 164 / 31.08.2023 (Drum: "Intravilan extins conf. PUG – sat Horpaz, lăţimea de 6 m, lungimea de 202 m, vecinătăţi: la Nord – Str. Nouă, la Est – Vest – Sud – proprietăţi particulare, suprafaţa de 70 mp (conf. cotei indivizive din suprafaţa de 1214 mp); Nr. cadastral 83991"; - valoare de inv. = 1 leu)	2023	Declaraţiile de Renunţare la dreptul de proprietate nr. 729 / 16.05.2023; HCL 127 / 29.06.2023; HCL 164 / 31.08.2023; CF 83991 Miroslava
414	1.3.7.1	HCL 247 / 29.11.2023 (Drum: "Intravilan extins conf. PUG – sat Horpaz cu destinaţia „cale de acces”, lăţimea de 0 m, lungimea de 202 m, vecinătăţi: Nord – strada Nouă, Est, Vest şi Sud – proprietăţi particulare; cu suprafaţa aferentă umătorei cote indivizive: *210 mp din suprafaţa totală de 1214 mp. Nr. cadastral 83991"; - valoare de inv. = 1 leu)	2023	Declaraţiile de Renunţare nr. 4758 / 19.10.2023, nr. 4765 / 20.10.2023, nr. 4772 / 20.10.2023; HCL 246 / 29.11.2023; HCL 247 / 29.11.2023; CF 83991 Miroslava
415	1.3.7.1	Abrogat conf. HCL 263 / 28.12.2023 (Drum cu destinaţia "cale de acces": "Intravilan extins conf. PUG – sat Horpaz, lăţimea cuprinsă între 4 - 5.5 m, lungimea de 218 m, vecinătăţi: Nord - Est şi Vest – proprietăţi particulare; cu suprafaţa aferentă umătorei cote indivizive: *20 mp din suprafaţa totală de 1033 mp. Nr. cadastral 77109"; - valoare de inv. = 1 leu)	2023	Declaraţia de Renunţare nr. 5390 / 23.11.2023; HCL 262 / 28.12.2023; HCL 263 / 28.12.2023; CF 77109 Miroslava
416	9.2.1.1.1	Teren Intravilan conf. PUG – sat Voroveşti, comuna Miroslava, suprafaţa măsurată de 181 mp, tarlăua 22 – parcela A 899/4 (include zona necadastrată), vecinătăţi: Nord – Str. Principala, Sud – părau, Est – parcela A 899, Vest – proprietate privată, Nr. Cadastral 98532	2023	HCL 147 / 31.07.2023; CF 98532 Miroslava
417	9.2.1.1.1	Teren Intravilan conf. PUG – sat Voroveşti, comuna Miroslava, suprafaţa măsurată de 161 mp, tarlăua 22 – parcela A 899/4/1 (include zona necadastrată), vecinătăţi: Nord – Str. Principala, Sud – părau, Est şi Vest – parcela A 899, Nr. Cadastral 98550	2023	HCL 147 / 31.07.2023; CF 98550 Miroslava
418	9.2.1.1.1	Teren Intravilan conf. PUG – sat Voroveşti, comuna Miroslava, suprafaţa măsurată de 195 mp, tarlăua 22 – parcela A 899/4/2 (include zona necadastrată), vecinătăţi: Nord – Str. Principala, Sud – părau, Est şi Vest – parcela A 899, Nr. Cadastral 98583	2023	HCL 147 / 31.07.2023; CF 98583 Miroslava
419	9.2.1.1.1	Teren Intravilan conf. PUG – sat Voroveşti, comuna Miroslava, suprafaţa măsurată de 127 mp, tarlăua 22 – parcela A 899/4/3 (include zona necadastrată), vecinătăţi: Nord – Str. Principala, Sud – părau, Est şi Vest – parcela A 899, Nr. Cadastral 98565	2023	HCL 147 / 31.07.2023; CF 98563 Miroslava
420	9.2.1.1.1	Teren Extravilan comuna Miroslava, suprafaţa de 29 mp, tarlăua 62 – parcelele P 2866/100/1, vecinătăţi: Nord, Sud, Est şi Vest – domeniul public şi privat al UAT comuna Miroslava; Nr. cadastral 98014	2013	Act de dezmembrare nr. 3397 / 23.06.2021, Act de dezmembrare nr. 332 / 14.02.2023; Act de dezmembrare nr. 1008 / 15.05.2023; Act de alipire nr. 1459 / 03.07.2023; HCL 18 / 28.02.2013; HCL 42 / 28.02.2017; HCL 158 / 29.07.2021; HCL 69 / 30.03.2023; HCL 127 / 29.06.2023; HCL 147 / 31.07.2023; CF 98014 Miroslava
421	1.3.7.1	Abrogat conf. HCL 148 / 31.07.2023 (Strada Plevnei: "Intravilan extins conf. PUG – sat Valea Ursului, comuna Miroslava, lăţimea de 8 m, lungimea de 285 m, vecinătăţi: Nord, Est şi Vest – proprietăţi particulare, Sud – Str. Albinoilor * suprafaţa de 30 (conf cotei indivizive din suprafaţa totală de 1282 mp). Nr. cadastral 84548, * suprafaţa de 233 mp (conf. cotei indivizive din suprafaţa totală de 977 mp). Nr. cadastral 61064"; - valoare de inv. = 1 leu)	2022	Declaraţiile de Renunţare la dreptul de proprietate nr. 1259 / 13.06.2023, nr. 1260 / 13.06.2023, nr. 1261 / 13.06.2023, nr. 1271 / 14.06.2023, nr. 1301 / 16.06.2023 şi nr. 1290 / 15.06.2023; HCL 147 / 31.07.2023; HCL 148 / 31.07.2023; CF 84548 Miroslava, CF 61064 Miroslava
422	9.2.1.1.1	Teren Suprafaţa de 465 mp, intravilan sat Miroslava, parcela 1 (585/2.3), cu categoria de folosinţă - „arabil”, cu vecinătăţi: Nord - DS 579, Est - proprietate particulare, Sud şi Vest - Scoala Generală Miroslava; NC 75969	2022	HCL 529 / 14.12.2022 (Str. Schimb teren nr. 5679 / 14.12.2022); CF 75969 Miroslava
		Instalaţii alimentare apă AEI (fost CAP - Preluat de la SC Agricola SA.) Balciu în conservare formată din: * Drenuri sat Balciu, suprafaţa de 5.47 ha		HCL 27/10.08.1999 (arestat prin HG)



423	1.8.3	Instalatii alimentare apa sat Balcui in conservare	<p>* Conductă aducătoare apă, L = 5,47 km</p> <p>* Rezervor de înmagazinare apă Balcui 500 mc; NC 66339 (construcție + teren 587 mp - învecinătate)</p> <p>* Alimentație cu apă sat Miroslava și Balcui sat Valea Ursului, lungime rețea 960 ml</p> <p>* Drenuri de captare Valea Ursului sat Valea Ursului, suprafața de 3,47 ha</p>	109.924,00	1997	1354/2001), HCL 17/17.07.1998; HCL 155/30.05.2022; CF 66339 Miroslava-rezervor
424	1.8.6	Sistem alimentare apă în satete Miroslava, Balcui	In conservare format, din drenuri și conducte de la sat Valea Ursului la sat Balcui. În administranța SC APAVITAL SA	745.329,00	1997	HCL 27/10.08.1999 (atestat prin HG 1354/2001); HCL 17/17.07.1998; HCL 27/10.08.1999; HCL 155/30.05.2022
425	1.8.11	Rezervor de înmagazinare a apei	Sat Balcui 200 mc	112.520,00	1997	HCL 17/17.07.1998; HCL 27/10.08.1999; HCL 155/30.05.2022
426	1.8.12	Stație de pompare	Sat Balcui (vechite-dezafectată) 160 mp, cu rezervor de 200 mc	29.125,00	1997	HCL 27/10.08.1999 (atestat prin HG 1354/2001); HCL 17/17.07.1998; HCL 155/30.05.2022
427	1.8.6	Conductă refulare	Conducta refulare din rezervor de 5000 mc Calata pana la rezervor 500 mc Balcui - 4.248 ml Miroslava - Balcui, D = 160 mm	254.823,00	1997	HCL 27/10.08.1999 (atestat prin HG 1354/2001); HCL 155/30.05.2022
428	9.2.1.1.2	Imprejurire	Imprejurire metal Scoala sat Miroslava	63.696,00	1948	HCL 27/10.08.1999 (atestat prin HG 1354/2001); CF 81562 Miroslava; HCL 155/30.05.2022
429	1.6.8	Imprejurire	Imprejurire Scoala sat Ciurbesti Lungime 133,44 m, inaltimea medie 1,5m, NC 62231	8.320,00	1950	HCL 27/10.08.1999 (atestat prin HG 1354/2001); CF 62231 Miroslava; HCL 155/30.05.2022
430	1.6.3.2	Imprejurire	Imprejurire Scoala Dames; Lungime 120 m	5.345,00	1950	HCL 27/10.08.1999 (atestat prin HG 1354/2001); CF 61768 Miroslava; HCL 155/30.05.2022
431	1.6.3.2	Imprejurire	Imprejurire Gradinita sat Hoșpaz 173 ml	7.700,00	1950	HCL 27/10.08.1999 (atestat prin HG 1354/2001); HCL 73/13.03.2017; -CF 61637 Miroslava actualizată; HCL 155/30.05.2022
432	9.2.1.1.2	Imprejurire	Imprejurire Scoala sat Proselnici, lungimea de 115 ml, înălțimea medie 1,5 m, NC 85041	23.965,00	1972	HCL 27/10.08.1999 (atestat prin HG 1354/2001); CF 85041 Miroslava; HCL 155/30.05.2022
433	1.3.7	Drum vicinal De 618/1/5	Amplasare - intravilan extins conform PUZ sat Uricani, cartea 15, parcela P 618/1/5 (trece și prin F 613, F 617), lungimea - 12,5 ml, lățimea - 24,9 m, suprafața - 301 mp, vecinătăți: Nord - P 618/1/1, Est - domeniul public al UAT Miroslava și proprietăți particulare, Vest - domeniul privat al UAT Miroslava. Sad - Pe18.1.2	1,00	2021	HCL 127/31.05.2021; HCL 175/30.06.2022; CF 94110
444	1.7.1.2	Extindere rețea electrică	Extindere rețea electrică JT str. Theodor Palade sat Proselnici, com. Miroslava, jud Iasi	44.339,00	2017	PV receptie 31838 10.10.2017; HCL 233/29.11.2017; HCL 19/27.01.2022
445	1.7.1.2	Extindere rețea electrică	Extindere rețea electrică JT în sat Valea Ursului, str. Otilia Cazinari, pe o lungime de 300 ml conductor (cossdat NF.12X 50+3x70+16 mp, 5 stalpi beton SE4, 5 stalpi beton SE10	45.506,00	2017	PV receptie 17140/09.06.2017; HCL 142/29.06.2017; HCL 19/27.01.2022
446	1.7.1.2	Extindere rețea electrică	JT și MT pe str. Zorilor sat Găureni. Lungime rețea 620 m (LES MT+LES JT - LEA JT - PTAB)	385.266,00	2019	PV receptie 808/24.11.2018; PV receptie 215/30.08.2021; HCL 531/01.2019; HCL 19/27.01.2022



447	I.7.1.2	Extindere rețea electrică	<p>JT și MT pe str. Livezii sat Valea Adâncă. Conductor NFA2X50+3x95 MMP. LEA 0,4 KV. PTA14 Valen Adâncă EXT. JT. Lungime rețea: 315 m (Stalp SE 10-1 buc și Stalp SE 4-1 buc) + 60 m</p>	2019	67,176.00	PV receptie 441/05.07.2018; HCL 6/31.01.2019; HCL 19 / 27.01.2022
448	I.7.1.2	Extindere rețea electrică	<p>Rețea electrică de distribuție joasă tensiune loli 1 sat Conestii Retenua conține 21 buc. stalp SE1, 1790,20 m conductor rețea, 1790,20 m conductor iluminat și 1 buc. punct de aprindere</p>	2019	185.809.00	PV receptie 938/05.12.2018; HCL 65/28.03.2019; HCL 19 / 27.01.2022
449	I.7.1.2	Rețea de iluminat public Parc Industrial I	<p>Sat Bratileni - incinta Parcului Industrial I - Zona 1: cu alimentare din PA ex.; str. Basarabia, 12 buc. stâlpi - 255 ml LES / 292 ml TyIR; str. Principala, 3 stâlpi - 125 ml LES; - Zona 2: cu alimentare din PTA7; str. Basarabia, 8 buc. stâlpi - 287 ml LES; str. Mihail Sadoveanu, 75 ml LED; - Zona 3: cu alimentare din PTA5; str. Mihail Sadoveanu, 7 buc. stâlpi - 312 ml LES; str. Tudor Vladimirescu, 8 buc. stâlpi - 318 ml LES; str. Principala, 10 buc. stâlpi - 378 ml LES; - Zona 4: cu alimentare din PTA9; str. Principala, 7 buc. stâlpi - 272 ml LES; str. Nicolae Titulescu, 7 buc. stâlpi - 297 ml LES; str. Câmpului, 18 buc. stâlpi - 692 ml LES; - Zona 5: cu alimentare din PAT6; str. Principala, 3 buc. stâlpi - 99 ml LES.</p>	2022	553,199.44	Proces - verbal receptie nr. 32450 / 18.05.2022; HCL 313 / 29.11.2022; HCL 67 / 30.03.2023;
450	I.7.1.2	Rețea de iluminat public Parc Industrial II	<p>Sat Bratileni - incinta Parcului Industrial II: * ETAPA 1 - P aprobat = 736 KW (800 KVA - 0,92); - PTAB NR. 9 - 800 KVA (736 KW cu un factor de putere 0,92) (20/0,4 KV) și priză de pământ aferentă; - montare cabluri tip NA 2X(F/L) 2Y - 2 x 3 x (1x150) mmp pentru alimentarea PTAB din cehilele MCAV pe o lungime de 338 m; * ETAPA II - P aprobat = 1840 kW (2000 KVA - 0,92); - PTAB NR. 10 - 400 KVA (368 KW cu un factor de putere 0,92) (20/0,4 KV) și priză de pământ aferentă; - PTAB NR. 8 - 400 KVA (368 KW cu un factor de putere 0,92) (20/0,4 KV) și priză de pământ aferentă; - PTAB NR. 7 - 400 KVA (368 KW cu un factor de putere 0,92) (20/0,4 KV) și priză de pământ aferentă; - PTAB NR. 6 - 400 KVA (368 KW cu un factor de putere 0,92) (20/0,4 KV) și priză de pământ aferentă; - PTAB NR. 4 - 400 KVA (368 KW cu un factor de putere 0,92) (20/0,4 KV) și priză de pământ aferentă; - PTAB NR. 2 - 400 KVA (368 KW cu un factor de putere 0,92) (20/0,4 KV) și priză de pământ aferentă; - PTAB NR. 1 - 630 KVA (579 KW cu un factor de putere 0,92) (20/0,4 KV) și priză de pământ aferentă; - PTAB NR. 3 - 400 KVA (368 KW cu un factor de putere 0,92) (20/0,4 KV) și priză de pământ aferentă; - PTAB NR. 5 - 630 KVA (579 KW cu un factor de putere 0,92) (20/0,4 KV) și priză de pământ aferentă; - PTAB NR. 2 - 400 KVA (368 KW cu un factor de putere 0,92) (20/0,4 KV) și priză de pământ aferentă; - PTAB NR. 3 - 400 KVA (368 KW cu un factor de putere 0,92) (20/0,4 KV) și priză de pământ aferentă; - montare cabluri tip NA 2X(F/L) 2Y-3x(1x150) mmp pentru alimentarea PTAB 7, 8, 9, 10 din cehilele MCAV pe o lungime de 830 m.</p>	2022	4.009.143.59	Proces - verbal receptie nr. 78254 / 21.11.2022; Proces - verbal receptie nr. 78258 / 21.11.2022; Proces - verbal punere în funcțiune nr. 78259 / 21.11.2022; HCL 341 / 29.12.2022
451	I.3.7.2	Drumuri interioare Parc Industrial Miroslava	<p>Lungime totală drumuri: 3449 m, din care: * Drum interior 1, L= 1003 m, Elemente de scurgere amplasate astfel: km început 0+000 km sfârșit 0+010, partea stanga Acostament betonat h=15 cm, partea dreapta Acostament Piatra Sparta + Saut de pământ, km început 0+010 km sfârșit 0+240, partea stanga Acostament betonat h=15 cm, partea dreapta Acostament Piatra Sparta + Saut de pământ, km început 0+240 km sfârșit 0+290, partea stanga Acostament betonat h=15 cm, partea dreapta Acostament Piatra Sparta; km început km sfârșit 1+003,5, partea stanga și partea dreapta Acostament Piatra Sparta; sis. rutier: 2 benzi circulare de 0,25 m și 2 acostamente de 0,50 m, podet transversal tip P2 - L = 8,5 m, km: 0+239,35; * Drum interior 2, L= 178 ml, Elementele de scurgere amplasate astfel: km început 0+000 km sfârșit 0+160, partea stanga și partea dreapta Acostament betonat h=15 cm + Saut betonat; km început 0+168 km sfârșit 0+178, partea stanga și partea dreapta Acostament betonat h=15 cm + Saut betonat; km început 0+178, partea stanga și partea dreapta Acostament betonat h=15 cm + Saut betonat; sis. rutier: 2 benzi circulare de 0,25 m și 2 acostamente de 0,50 m, banda de descarcare la intersecția cu str. Basarabia (Drum 3) cu Drum 1 pe lung. 13 ml, lung. totala a prelungirii benzii de descarcare va fi de 40 ml cu latimea de 3,5 m; podet transversal tip P2 - L = 8,5 m, km: 0+121,40; * Drum interior 3, L=304,5 ml, Elementele de scurgere amplasate astfel: km început 0+000 km sfârșit 0+040, partea stanga Acostament betonat h=15 cm + Saut betonat, partea dreapta Acostament Piatra Sparta; km început 0+040 km sfârșit 0+304,5, partea stanga și partea dreapta Acostament betonat h=15 cm + Saut betonat; sis. rutier: 2 benzi circulare de 0,25 m și 2 acostamente de 0,50 m; podet transversal tip P2 - L = 8,5 m, km: 0+252,10 și podet transversal tubular de beton D=600, L= 15 m, km: 0+000; * Drum interior 4, L=850 ml, Elementele de scurgere amplasate astfel: km început 0+000 km sfârșit 0+015, partea stanga Acostament betonat h=15 cm + Saut betonat, partea dreapta Acostament Piatra Sparta; km început 0+015 km sfârșit 0+300, partea stanga și partea dreapta Acostament betonat h=15 cm + Saut betonat, partea dreapta Acostament Piatra Sparta; km început 0+300 km sfârșit 0+580, partea stanga și partea dreapta Acostament Piatra Sparta; km început 0+580 km sfârșit 0+850, partea stanga Acostament betonat h=15 cm + Saut betonat, partea dreapta Acostament Piatra Sparta; sis. rutier: 2 benzi circulare de 0,25 m și 2 acostamente de 0,50 m și 2 acostamente de 0,50 m; podet transversal tip P2 - L=8,5 m, km: 0+257; * Drum interior 5,</p>	2022	8.889.721.05	Proces - verbal receptie nr. 50736 / 04.08.2022; HCL 340 / 29.12.2022



452	9.2.1.1.1	Teren	L=424 ml. Elementele de scurgere amplasate astfel: km inceput 0+000 km sfarsit 0+424, partea stanga Acostament betonat h=15 cm + Sant betonat, partea dreapta Acostament Piatra Sparta; sis. rutier: 2 benzi circulante 3 m, 2 benzi incadrare de 0.25 m si 2 acostamente de 0.50 m. * Drum interior 6, L=190.5 ml. Elementele de scurgere amplasate astfel: km inceput 0+000 km sfarsit 0+100, partea stanga Acostament betonat h=15 cm + Sant betonat, partea dreapta Acostament Piatra Sparta; km inceput 0+100 km sfarsit 0+115, partea stanga Intersectie D1 7, partea dreapta Acostament Piatra Sparta; km inceput 0+115 km sfarsit 0+190.5, partea stanga Acostament betonat h=15 cm + Sant betonat, partea dreapta Acostament Piatra Sparta; sis. rutier: 2 benzi circulante 3 m, 2 benzi incadrare de 0.75 m si 2 acostamente de 0.50 m; podet transversal tubular de beton D=800, L=10 m, km 0+005 si podet transversal tubular de beton D=600, L=10 m, km 0+115; * Drum interior 7, L=145 ml. Elementele de scurgere amplasate astfel: km inceput 0+000 km sfarsit 0+145, partea stanga si partea dreapta Acostament betonat h=15 cm + Sant betonat; sis. rutier: 2 benzi circulante 3 m, 2 benzi incadrare de 0.50 m si 2 acostamente de 0.75 m si 2 acostamente de 0.50 m; * acces la proprietati: 52 buc inluni congate D1 500 mm SN 8; * sistem rutier: 5 cm - strat uzura BA 16, 6 cm - strat legatura BAD 22.4, 25 cm - strat baza piatra sparta sort 0-63, 30 cm - strat fundatie balast nisipos <50% fractiuni 0-7.1 si blocaj din piatra; * ridicari la coia: 22 buc capace de vizitare a caninctor de canalizare apa; * canal colector tip C11; - km 0+005 - 0+239.5, L=234.5 m; - km 0+251.5 - 0+416.5, L=165 m; - km 0+428.5 - 0+717.5, L=289 m; - km 0+729.5 - 1+000.7, L=277.5 m	2023	1.00	HCL 53 / 28.02.2023, CF 98043 Miroslava
453	9.2.1.1.1	Teren	Suprafata de 637 mp, intravilan extins conf. PUG - sat Ciubesti, identificat in T 78 - parcela A 3736/2/51, vecinatati: la Nord - nr. cadastral: 70883, la Est - De 3767, la Sud - nr. cadastral 78190 si Vest - nr. cadastral 79323; Nr. cadastral 98043; teren neimprejmuat	2023	2,389,590.88	HCL 128.21.06.2018; HCL 67 / 30.03.2023; CF 82376 Miroslava - Stadion Uricani
454	1.6.2	Stadion sat Uricani	Com. Miroslava sat Uricani intravilan conform PUG, suprafata 53.659 mp, categoria de folosinta pasune (50609 mp), ape cungetoare (1000 mp) neproductiv (2050 mp), tarlaua 16, parcelele P 688/51/2 HB 696/51/2, P 697 51 4, P 693, 51, 689; Nr. Cadastral 82376	2014	1,229,433.08	HCL 54/30.04.2013; HCL 26/23.01.2014; Process-verbal receptie, 20278.15.12.2010, HCL 67 / 30.03.2023
455	1.6.3.2	Imprejmuire stadion Uricani	Gazon artificial pe suprafata de 7140 mp, tribune cu 480 locuri, 2 banci tehnice	2014	18,314.25	HCL 36/23.01.2014; nr. 13795/31.08.2011 (extindere), HCL 67 / 30.03.2023
456	1.6.2	Vestiar stadion Uricani	Sat Uricani 168 ml; fundatie: beton 0,2x0,2x0,5 m; 84 stalpi metalici 50x30 mm, plasa zincata 1,5x2 m	2017	631,420.00	HCL 143/29.06.2017; Process-verbal receptie 16737/07.06.2017; HCL 67 / 30.03.2023
457	1.6.2	Stadion Uricani 2	Sat Uricani, Str. Bahai, regim de inaltime P+1, sc=226,46 mp, sd= 452,92 mp, su partier = 184,56 mp, su mansarda= 186,23 mp, structura din pereti portanti din zidarie de caramida intarita cu stalpi si centuri din beton armat, acoperis tip sarpanita din lemn cu invelitoare din tabla, detine certificat energetic; Categoria de importanta C, clasa de importanta III, gradul de rezistenta la foc II	2017	372,236.57	HCL 41/28.02.2017, HCL 67 / 30.03.2023
458	1.6.3.2	Imprejmuire stadion Uricani 2	Sat Uricani	2017	35,650.39	HCL 41/28.02.2017; HCL 67 / 30.03.2023
459	9.2.1.1.1	Abrogat conf. HCL 194 / 28.09.2023 si a Contactului de vanzare nr. 5637 / 06.12.2023 ("Teren: Suprafata de 34 mp, intravilan conf. PUG - sat Valea Adanca, situat in T 65 - parcela A.296421/10, vecinatati: la Nord - Est - Vest - Sud - proprietate particulara"), val. de inventar 5033 lei		2023	-	Chr. Vanzare nr. 5776 / 08.09.2015; * Autorizatie constitutie nr. 210 / 05.04.2016; * Declaratia nr. 16274 / 06.06.2017 privind val. lucrurilor executate; * PV receptie terminare lucrari nr. 16274 / 07.06.2017; Contactul de vanzare nr. 5637 / 06.12.2023 HCL 91 / 27.04.2023; HCL 194 / 28.09.2023; CF 98028 Miroslava



Handwritten signature in blue ink.

460	9.2.1.1.1	Abrogat conf. HCL 148/31.07.2023 ("Teren: Suprafata de 2655 mp, intravilan conf PUG - sat Valea Ursului, situat in T.43 - parcela A.2036 2.48, vecinatati: la Nord - drum (Nr. Cadastral 92017), Est si Vest - proprietate particulara, Sud - str. Buzament (NC 95521); NC 95890)	2023		Declaratie notariala renuntare nr. 7184 / 28.11.2022; CF 95890 Miroslava, HCL 91 / 27.04.2023; HCL 148 / 31.07.2023;
461	1.3.7	Drum De 700 Extravilan com. Miroslava, suprafata de 2494 mp, tarlawa 17 - parcela De 700 (trece si prin P 698, P 702, A 701), vecinatati: Nord - HC 666 - Raul Bahlui; Est - Hea 687; Sud - Domeniu Public; Vest - str. Malduri;	2023	1.00	HCL 69 / 30.03.2023
462	9.2.1.1.1	Teren Extravilan com. Miroslava, suprafata de 12804 mp, tarlawa 17 - parcela P 699/1 si tarlawa 18 - parcelele Nr. 703/1, P. 704 1, vecinatati: Nord - HC 666 - Raul Bahlui; Est - De 700; Sud - str. Malduri; Vest - str. Principala	2023	1.00	HCL 69 / 30.03.2023
463	9.2.1.1.1	Teren Extravilan com. Miroslava, suprafata de 1521 mp, tarlawa 17 - parcela P 702 2; vecinatati: Nord - De 700; Est - Domeniul Public; Sud - str. Malduri; Vest - De 700	2023	1.00	HCL 69 / 30.03.2023
464	9.2.1.1.1	Teren Extravilan com. Miroslava, suprafata de 1261 mp, tarlawa 18 - parcela P 704/3; vecinatati: Nord - str. Bahlui; Est - str. Principala; Sud - str. Parautii; Vest - De 704/15	2023	1.00	HCL 69 / 30.03.2023
465	9.2.1.1.1	Teren Extravilan com. Miroslava, suprafata de 3452 mp, tarlawa 18 - parcela P 704/4; vecinatati: Nord - HC 666 - Raul Bahlui; Est - str. Principala; Sud - str. Bahlui; Vest - Hea 705	2023	1.00	HCL 69 / 30.03.2023
466	9.2.1.1.1	Teren Parțial intravilan extins conf. PUG - sat Bratuleni și extravilan com. Miroslava, suprafata de 421 mp, tarlawa 18 - parcela P 706/5; vecinatati: Nord - HC 666 - Raul Bahlui; Est - Hea 705; Sud - str. Bahlui; Vest - De 706 6	2023	1.00	HCL 69 / 30.03.2023
477	1.3.7	Drum De 706/6 Parțial intravilan extins conf. PUG - sat Bratuleni și extravilan com. Miroslava, suprafata 1567 mp, tarlawa 18 - parcela P 706 6; vecinatati: Nord - HC 666 - Raul Bahlui; Est - Hea 705; Sud - str. Bahlui; Vest - De 706 6	2023	1.00	HCL 69 / 30.03.2023
478	9.2.1.1.1	Teren Suprafata de 106 mp, extravilan com. Miroslava, tarlawa 25 - parcela P 1156/1; vecinatati: Nord și Vest - De 1149; Sud - Nr. cadastral 80174; teren neamplasat; Nr. Cadastral 98287	2023	1.00	HCL 91 / 27.04.2023; CF 98287 Miroslava
479	1.3.7.1	Abrogat conf. HCL 130 / 29.06.2023 ("Strada Aurel Vlaicu: Suprafata de 3040 mp, intravilan extins conf. PUG - sat Vorovesti; latime: 8 m, lungime: 380 m, vecinatati: Nord - str. Ion Neculce, Sud - drum, Est si Vest - proprietate particulare; Nr. Cadastral 89705"; - valoare de inv. = 1 leu)	2023	1.00	Declaratie notariala renuntare nr. 2900 / 10.04.2023; HCL 108 / 31.05.2023; HCL 130 / 29.06.2023; CF 89705 Miroslava
480	1.3.7.1	Abrogat conf. HCL 192 / 28.09.2023 ("Strada Marului: Amplasata conform PUG - sat Horpaz, cu latimea intre 5 - 8 m, lungimea de 418 m, vecinatati: Nord, Est si Vest - proprietati particulare, Sud - str. Albinilor; cu suprafata aferenta unitatilor: * 345 mp din suprafata totala de 2949 mp cu Nr. Cadastral 63698; * 104 mp cu Nr. cadastral 89101"; - valoare de inv. = 1 leu)	2023	-	Declaratie notariala renuntare nr. 3679 / 25.08.2023, nr. 3656 / 25.08.2023, nr. 3582 / 22.08.2023; HCL 191 / 28.09.2023; HCL 192 / 28.09.2023; CF 63698 Miroslava; CF 89001 Miroslava
481	1.3.7.1	Abrogat conf. HCL 192 / 28.09.2023 ("Drum: Intravilan extins conf. PUG - sat Valea Ursului, cu destinatia „cale de acces”, latimea de 7 m, lungimea de 316 m, vecinatati: Nord - str. Atarului, Est si Vest - proprietati particulare, Sud - str. Albinilor; cu suprafata aferenta unitatilor: * 433,4 mp din suprafata totala de 2229 mp, Nr. Cadastral 79368"; - valoare de inv. = 1 leu)	2023	-	Declaratie notariala renuntare nr. 3895 / 05.09.2023, 3718 / 28.08.2023; HCL 191 / 28.09.2023; HCL 192 / 28.09.2023; CF 79368 Miroslava
482	1.3.7.1	ABROGAT conf. HCL 192 / 28.09.2023 (Strada Pejisesti: "Intravilan extins conf. PUG - sat Valea Adanca, cu lungimea de 216 m, latimea de 4 m, vecinatati: Nord - str. Marului, Est si Vest - proprietati particulare, Sud - str. Coșșilor; cu suprafata aferenta unitatilor: * 287,5 mp din suprafata totala de 866 mp, Nr. cadastral 60090"; - valoare de inv. = 1 leu)	2023	-	Declaratie notariala renuntare nr. 3631 / 24.08.2023, 3893 / 05.09.2023, 1946 / 24.08.2023, 3856 / 07.09.2023, 3809 / 30.08.2023 și 3820 / 31.08.2023; HCL 191 / 28.09.2023; HCL 192 / 28.09.2023; CF 60090 Miroslava




483		HCL 217 / 26. 10.2023 (Strada Pajistei: "Intravilan extins conf. PUG - sat Valea Adâncă, cu lungimea de 216 m, lățimea de 4 m, vecinătăți: Nord – str. Mărului, Est și Vest - proprietăți particulare, Sud – str. Coșariilor, cu suprafața aferentă următoarelor cote indivize: *147 mp din suprafața totală de 866 mp, Nr. cadastral 60090", - valoare de inv. = 1 leu)		Declarație de renunțare nr. 3946 / 08.09.2023, nr. 3950 / 08.09.2023, nr. 4057 / 13.09.2023; HCL 216 / 26.10.2023; HCL 217 / 26. 10.2023; CF 60090 Miroslava
484	1.3.7.1	HCL 192 / 28.09.2023 ("Drum: Intravilan extins conf. PUG - sat Horpaz, cu destinația „cale de acces”, cu lățimea între 6 - 8 m, lungimea de 181 m, vecinătăți: Nord – str. Nouă, Est, Vest și Sud - proprietăți particulare, cu suprafața aferentă următoarelor cote indivize: *41,95 mp din suprafața totală de 302 mp, Nr. cadastral 64473; *105 mp din suprafața totală de 385 mp, Nr. cadastral 66677; *128,51 mp din suprafața totală de 688 mp, Nr. cadastral 78710", - valoare de inv. = 1 leu)	2023	Declarație de renunțare nr. 3838 / 01.09.2023, 3810 / 30.08.2023, 3772 / 29.08.2023, 3763 / 29.08.2023; HCL 191 / 28.09.2023; HCL 192 / 28.09.2023; CF 64473 Miroslava; CF 66677 Miroslava; CF 78710 Miroslava
485	1.3.7.1	ABROGAT conf.		Declarațiile de Renunțare nr. 4304 / 26.09.2023, nr. 4856 / 26.10.2023; HCL 246 / 29.11.2023; HCL 247 / 29.11.2023; CF 64473 Miroslava; CF 66677 Miroslava; CF 78710 Miroslava.
486	1.3.7.1	HCL 263 / 28.12.2023 ("Drum: Intravilan extins conform PUG - sat Horpaz, cu destinația „cale de acces”, cu lățimea cuprinsă între 6 - 8 m, lungimea de 181 m, vecinătăți: Est, Sud și Vest - proprietăți particulare; Nord – strada Nouă, cu suprafața aferentă următoarelor cote indivize: *128,52 mp din suprafața totală de 688 mp, Nr. cadastral 78710; *29,39 mp din suprafața totală de 302 mp, Nr. cadastral 64473; *51,27 mp din suprafața totală de 385 mp, Nr. cadastral 66677; - valoare de inv. = 1 leu)	2023	Declarațiile de Renunțare nr. 5246 / 15.11.2023; HCL 262 / 28.12.2023; HCL 263 / 28.12.2023; CF 64473 Miroslava; CF 66677 Miroslava; CF 78710 Miroslava.
487	1.3.7.1	HCL 192 / 28.09.2023 ("Strada Alexandru Odobescu: Intravilan extins conf. PUG - sat Miroslava, cu lățimea între 6 - 7 m, lungimea de 386 m, vecinătăți: Nord – Drum Județean 248 A, Est, Sud și Vest - proprietăți particulare, cu suprafața aferentă următoarelor cote indivize: *565,33 mp din suprafața totală de 2690 mp, Nr. cadastral 60226", - valoare de inv. = 1 leu)	2023	Declarație de renunțare nr. 1822 / 11.08.2023, 1761 / 08.08.2023, 1766 / 08.08.2023, 1770 / 09.08.2023; HCL 191 / 28.09.2023; HCL 192 / 28.09.2023; CF 60226 Miroslava
488	1.3.7.1	Abrogat conf.		Declarațiile de Renunțare nr. 2263 / 29.09.2023, nr. 2296 / 04.10.2023; HCL 2298 / 04.10.2023, nr. 2321 / 05.10.2023, nr. 2344 / 05.10.2023, nr. 2319 / 05.10.2023; HCL 246 / 29.11.2023; HCL 247 / 28.09.2023; CF 60226 Miroslava
489	1.3.7.1	Abrogat conf. HCL 192 / 28.09.2023 ("Strada Macului: Intravilan extins conf. PUG - sat Horpaz, cu lățimea de 7 m, lungimea de 209 m, vecinătăți: Nord, Sud și Est - proprietăți particulare, Vest – str. Școlii; cu suprafața aferentă următoarelor cote indivize: *97,4 mp (cota indiviză de 2,20) din suprafața totală de 974 mp, Nr. cadastral 60720; *27,06 mp (cota indiviză de 1/17) din suprafața totală de 460 mp, Nr. cadastral 60317; *25,33 mp din suprafața totală de 456 mp, Nr. cadastral 60365", - valoare de inv. = 1 leu)	2023	Declarație de renunțare nr. 1934 / 24.08.2023, HCL 191 / 28.09.2023; HCL 192 / 28.09.2023; CF 60720 Miroslava, CF 60317 Miroslava, CF 60365 Miroslava
490	1.3.7.1	Abrogat conf HCL 247 / 29.11.2023 ("Strada Școlii: Intravilan extins conf. PUG - sat Horpaz, cu lățimea de 7 m, lungimea de 144 m, vecinătăți: Nord, Est și Sud – proprietăți particulare; Vest – strada Școlii (tronsoan D); compusă din tronsoanul 2 și tronsoanul 3. *Tronsoan 2, cu suprafața aferentă cotei indivize de 45,64 mp din suprafața totală de 502 mp, Nr. cadastral 60260; *Tronsoan 3, cu suprafața aferentă cotei indivize de: *76,29 mp din suprafața totală de 534 mp, Nr. cadastral 60311; *115 mp din suprafața totală de 460 mp, Nr. cadastral 60317; *101,33 mp din suprafața totală de 456 mp, Nr. cadastral 60365; *340,9 mp din suprafața totală de 974 mp, Nr. cadastral 60720.)	2023	Declarațiile de renunțare nr. 3069 / 05.11.2015, nr. 586 / 07.03.2016, nr. 2312 / 13.09.2016, nr. 1946 / 07.08.2017; nr. 2123 / 22.08.2017, HCL 246 / 29.11.2023; HCL 247 / 29.11.2023; CF 60260 Miroslava, CF 60720 Miroslava, CF 60311 Miroslava, CF 60317 Miroslava, CF 60365 Miroslava.
491	1.3.7.1	HCL 192 / 28.09.2023 ("Strada Orient: Intravilan extins conf. PUG - sat Miroslava, cu lățimea între 2 - 3 m, lungimea de 241 m, vecinătăți: Nord și Sud - proprietăți particulare, Est – str. Pempierii, Vest – str. Veche, cu suprafața aferentă următoarelor cote indiviză: *57,81 mp din suprafața totală de 605 mp, Nr. cadastral 64529", - valoare de inv. = 1 leu)		Declarație de renunțare nr. 1860 / 17.08.2023; HCL 191 / 28.09.2023; HCL 192 / 28.09.2023; CF 64529 Miroslava




492	1.3.7.1	Abrogat conf.	HCL 217 / 26.10.2023 ("Strada Orizont": Intravilan extins conf. PUG - sat Miroslova, cu lățimea între 3 - 4 m, lungimea de 241 m, vecinătăți: Nord și Sud - proprietăți particulare, Est - str. Pepteni, Vest - str. Veche, cu suprafața aferentă unității cotei indiviză *113.4375 mp din suprafața totală de 605 mp. Nr. cadastral 64529; *54.75 mp din suprafața totală de 358 mp. Nr. cadastral 75035"; - valoare de inv. = 1 leu)	2023	Declarație de renunțare nr. 4365 / 28.09.2023, nr. 4425 / 02.10.2023; HCL 216 / 26.10.2023; HCL 217 / 26.10.2023; CF 64529 Miroslova; CF 75035 Miroslova
493	1.3.7.1	Abrogat conf.	HCL 164 / 31.08.2023 (Strada Padurii: "Intravilan extins - sat Valea Ursului, lungimea de 470 m, lățime de 7 m, vecinătăți: Nord - Str. Ațarului, Sud - drum județean 248 A, Est - Vest - proprietăți particulare, cu suprafața de 548.805 mp (conf. cotei indivize din suprafața de 3254 mp); Nr. cadastral 61770"; - valoare de inv. = 1 leu)	2023	Declarație notarială de renunțare nr. 1586 / 17.07.2023, 1587 / 17.07.2023, 1540 / 11.07.2023, 1612 / 20.07.2023, 1642 / 21.07.2023, HCL 163 / 31.08.2023; HCL 164 / 31.08.2023; CF 61770 Miroslova
494	1.3.7.1	Abrogat conf.	HCL 217 / 26.10.2023 (Strada Padurii: "Intravilan extins - sat Valea Ursului, lungimea de 470 m, lățime de 7 m, vecinătăți: Nord - Str. Ațarului, Sud - drum județean 248 A, Est - Vest - proprietăți particulare, cu suprafața de 162.05 mp (conf. cotei indivize din suprafața de 3254 mp); Nr. cadastral 61770"; - valoare de inv. = 1 leu)		Declarație notarială de renunțare nr. 3274 / 07.08.2023; HCL 216 / 26.10.2023; HCL 217 / 26.10.2023; CF 61770 Miroslova
495	1.3.7.1	Abrogat conf.	HCL 217 / 26.10.2023 (Drum: " Intravilan extins conf. PUG - sat Vorovești, cu destinația "cale de acces", lățimea de 7 m, lungimea de 385 m, vecinătăți: Nord și Vest - proprietăți particulare; Sud - drum public; suprafața conf. cotei indivize: *349 mp din suprafața totală de 1156 mp. Nr. cadastral 72214; *385 mp din suprafața totală de 385 mp. Nr. cadastral 92703")	2023	Declarație notarială de renunțare nr. 3949 / 08.09.2023, nr. 3975 / 08.09.2023, nr. 3960 / 08.09.2023, nr. 3974 / 08.09.2023, nr. 3951 / 08.09.2023, nr. 3952 / 08.09.2023, nr. 3957 / 08.09.2023, nr. 3958 / 08.09.2023, nr. 4004 / 11.09.2023; HCL 216 / 26.10.2023; HCL 217 / 26.10.2023; CF 72214 Miroslova; CF 92703 Miroslova
496	1.3.7.1	Abrogat conf.	HCL 217 / 26.10.2023 (Drum: " Intravilan extins conf. PUG - sat Cîrbești, cu destinația "cale de acces", lățimea de 5 m, lungimea de 48 m, vecinătăți: Nord - str. Pădurii; Est, Sud și Vest - proprietăți particulare; suprafața conf. cotei indivize: *121 mp din suprafața totală de 241 mp. Nr. cadastral 84137"; val. de inventar = 1 leu)	2023	Declarație notarială de renunțare nr. 3944 / 07.09.2023, nr. 3924 / 07.09.2023, nr. 3965 / 08.09.2023, nr. 3966 / 08.09.2023; HCL 216 / 26.10.2023; HCL 217 / 26.10.2023; CF 84137 Miroslova
497	1.3.7.1	Abrogat conf.	HCL 247 / 29.11.2023 (Drum: "Intravilan extins conf. PUG - sat Cîrbești, cu destinația "cale de acces", lățimea de 5 m, lungimea de 48 m, vecinătăți: Nord - str. Pădurii; Est, Sud și Vest - proprietăți particulare; suprafața conf. cotei indivize: *30 mp din suprafața totală de 241 mp. Nr. cadastral 84137"; val. de inventar = 1 leu)	2023	Declarația de Renunțare nr. 4459 / 03.10.2023; HCL 246 / 29.11.2023; HCL 247 / 29.11.2023; CF 84137 Miroslova;
498	1.3.7.1	Abrogat conf.	HCL 217 / 26.10.2023 (Strada Bradului: " Intravilan extins conf. PUG - sat Horpaz, lățimea de 4 m, lungimea de 189 m, vecinătăți: Nord, Est și Vest - proprietăți particulare; Sud - str. Nouă; suprafața conf. cotei indivize: *628.7784 mp din suprafața totală de 777 mp. Nr. cadastral 61696; *29.50 mp din suprafața totală de 59 mp. Nr. cadastral 75490")	2023	Declarație notarială de renunțare nr. 4156 / 19.09.2023, nr. 4175 / 20.09.2023, nr. 4165 / 19.09.2023, nr. 4207 / 21.09.2023, nr. 4232 / 22.09.2023, nr. 4195 / 21.09.2023, nr. 4259 / 25.09.2023, nr. 4390 / 29.09.2023, nr. 4354 / 28.09.2023, nr. 4278 / 25.09.2023, nr. 4527 / 06.10.2023; HCL 216 / 26.10.2023; HCL 217 / 26.10.2023; CF 61696 Miroslova; CF 75490 Miroslova
499	1.3.7.1	Abrogat conf.	HCL 217 / 26.10.2023 (Strada Fagului: " Intravilan extins conf. PUG - sat Horpaz, lățimea între 4 - 7 m, lungimea de 280 m, vecinătăți: Nord, Est și Vest - proprietăți particulare; Sud - str. Nouă; suprafața conf. cotei indivize: *16 mp din suprafața totală de 95 mp. Nr. cadastral 67229; *56.76 mp din suprafața totală de 423 mp. Nr. cadastral 67936; *5 mp din suprafața totală de 147 mp. Nr. cadastral 69419; *16.25 mp din suprafața totală de 200 mp. Nr. cadastral 67934; *107.75 mp din suprafața totală de 431 mp. Nr. cadastral 67662"; val. de inventar = 1 leu)	2023	Declarație notarială de renunțare nr. 4165 / 22.09.2023, nr. 4474 / 04.10.2023, nr. 4464 / 03.10.2023, nr. 4277 / 25.09.2023, nr. 4525 / 06.10.2023; HCL 216 / 26.10.2023; HCL 217 / 26.10.2023; CF 67229 Miroslova; CF 67936 Miroslova; CF 69419 Miroslova; CF 67934 Miroslova; CF 67662 Miroslova



500	1.3.7.1	Abrogat conf.	HCL 247 / 29.11.2023 (Strada Fagulii: "Intravilan extins conf. PUG - sat Horpaz, lățimea între 4 - 7 m, lungimea de 280 m, vecinătăți: Nord, Est și Vest - proprietăți particulare; Sud - strada Nouă; cu suprafața aferentă următoarelor cote indivize: *107,75 mp din suprafața totală de 431 mp. Nr. cadastral 67662; *6 mp din suprafața totală de 95 mp. Nr. cadastral 67229; *15 mp din suprafața totală de 423 mp. Nr. cadastral 67936; *15 mp din suprafața totală de 200 mp. Nr. cadastral 67934; *15 mp din suprafața totală de 147 mp. Nr. cadastral 69419"); val. de inventar = 1 leu	2023	Declaratiile de Renunțare nr. 4756 / 19.10.2023, nr. 4746 / 19.10.2023; HCL 246 / 29.11.2023; HCL 247 / 29.11.2023; CF 67662 Miroslova; CF 67229 Miroslova; CF 67936 Miroslova; CF 67934 Miroslova; CF 69419 Miroslova
501	1.3.7.1		HCL 263 / 28.12.2023 (Strada Fagulii: "Intravilan extins conf. PUG - sat Horpaz, lățimea între 4 - 7 m, lungimea de 280 m, vecinătăți: Nord, Est și Vest - proprietăți particulare; Sud - strada Nouă; cu suprafața aferentă următoarelor cote indivize: *107,75 mp din suprafața totală de 431 mp. Nr. cadastral 67662; *15 mp din suprafața totală de 423 mp. Nr. cadastral 67936; *15 mp din suprafața totală de 200 mp. Nr. cadastral 67934; *15 mp din suprafața totală de 147 mp. Nr. cadastral 69419"); val. de inventar = 1 leu	2023	Declaratiile de Renunțare nr. 4820 / 25.10.2023, nr. 4826 / 25.10.2023; HCL 262 / 28.12.2023; HCL 263 / 28.12.2023; CF 67662 Miroslova; CF 67936 Miroslova; CF 67934 Miroslova; CF 69419 Miroslova
502	1.3.7.1		HCL 217 / 26.10.2023 (Strada Privighetorilor: "Intravilan extins conf. PUG - sat Valea Ursului, lățimea de 7 m, lungimea de 298 m, vecinătăți: Nord, Est și Vest - proprietăți particulare; Sud - str. Albinelor; cu suprafața aferentă următoarei cote indivize: *63 mp din suprafața totală de 392 mp. Nr. cadastral 60849"); val. de inventar = 1,00	2023	Declaratie notariala de renunțare nr. 4119 / 15.09.2023; HCL 216 / 26.10.2023; HCL 217 / 26.10.2023; CF 60849 Miroslova
503	1.3.7.1	Abrogat conf.	HCL 247 / 29.11.2023 (Strada Privighetorilor: "Intravilan extins conf. PUG - sat Valea Ursului, lățimea de 7 m, lungimea de 298 m, vecinătăți: Nord, Vest și Est - proprietăți particulare; Sud - strada Albinelor; cu suprafața aferentă următoarelor cote indivize: *195 mp din suprafața totală de 392 mp. Nr. cadastral 60849; *60 mp din suprafața totală de 475 mp. Nr. cadastral 64145"); val. de inventar = 1,00	2023	Declaratiile de Renunțare nr. 4317 / 26.09.2023, nr. 4318 / 26.09.2023, nr. 4319 / 26.09.2023, nr. 4771 / 20.10.2023; HCL 246 / 29.11.2023; HCL 247 / 29.11.2023; CF 60849 Miroslova; CF 64145 Miroslova;
504	1.3.7.1		HCL 263 / 28.12.2023 (Strada Privighetorilor: "Intravilan extins conf. PUG - sat Valea Ursului, lățimea de 7 m, lungimea de 298 m, vecinătăți: Nord, Vest și Est - proprietăți particulare; Sud - strada Albinelor; cu suprafața aferentă următoarei cote indivize: *60 mp din suprafața totală de 475 mp. Nr. cadastral 64145"); val. de inventar = 1,00	2023	Declaratia de Renunțare nr. 4986 / 02.11.2023; HCL 262 / 28.12.2023; HCL 263 / 28.12.2023; CF 64145 Miroslova;
505	1.3.7.1	Abrogat conf. HCL 263 / 26.10.2023 (Strada Petalelor: "Intravilan extins conf. PUG - sat Valea Ursului, lățimea de 6 m, lungimea de 299 m, vecinătăți: Nord, Est și Vest - proprietăți particulare; Sud - str. Albinelor; suprafața conf cotei indivize: *324,24 mp din suprafața totală de 1790 mp. Nr. cadastral 78073") val. de inventar = 1,00		2023	Declaratia de Renunțare nr. 5170 / 09.11.2023, nr. 5229 / 14.11.2023; HCL 262 / 28.12.2023; HCL 263 / 28.12.2023; CF 78073 Miroslova;
506	1.3.7.1	Abrogat conf. HCL 217 / 26.10.2023 (Drum: "Sat Miroslova, cu destinația "cale de acces", lățimea de 6 m, lungimea de 131 m, vecinătăți: Nord - str. Bucegi; Est și Vest - proprietăți particulare; Sud - str. Fermei; cu suprafața aferentă următoarei cote indivize: *102,08 mp din suprafața totală de 784 mp. Nr. cadastral 74981")		2023	Declaratie notariala de renunțare nr. 4020 / 12.09.2023; HCL 216 / 26.10.2023; HCL 217 / 26.10.2023; CF 74981 Miroslova
507	1.3.7.1	Abrogat conf.	HCL 217 / 26.10.2023 (Strada Soimului: "Intravilan extins conf. PUG - sat Valea Adâncă, lățimea de 9 m, lungimea de 234 m, vecinătăți: Nord și Sud - proprietăți particulare; Est - str. Mărului; Vest - str. Veseliei; cu suprafața aferentă următoarei cote indivize: *83 mp din suprafața totală de 2099 mp. Nr. cadastral 68845"); val. de inventar = 1,00	2023	Declaratie notariala de renunțare nr. 3970 / 22.09.2023; HCL 216 / 26.10.2023; HCL 217 / 26.10.2023; CF 68845 Miroslova
508	1.3.7.1		HCL 247 / 29.11.2023 (Strada Soimului: "Intravilan extins conf. PUG - sat Valea Adâncă, lățimea de 9 m, lungimea de 234 m, vecinătăți: Nord și Sud - proprietăți particulare; Est - strada Mărului; Vest - strada Veseliei; cu suprafața aferentă următoarei cote indivize: *75,66 mp din suprafața totală de 2099 mp. Nr. cadastral 68845"); val. de inventar = 1,00	2023	Declaratia notariala de renunțare nr. 4372 / 28.09.2023; HCL 246 / 29.11.2023; HCL 247 / 29.11.2023; CF 68845 Miroslova
509	1.3.7.1	Abrogat conf. HCL 263 / 28.12.2023 (Strada Merisorului: "Intravilan extins conf. PUG - sat Horpaz, lățimea de 9 m, lungimea de 594 m, vecinătăți: Nord-drum public, Sud - Str. Noua, Est și Vest - proprietăți particulare; Est - str. Iazului; cu suprafața aferentă următoarei cote indivize: *272,85 mp din suprafața totală de 5511 mp. Nr. cadastral 68329"); val. de inventar = 1,00		2023	Declaratie notariala de renunțare nr. 4999 / 02.11.2023, nr. 5125 / 08.11.2023; HCL 262 / 28.12.2023; HCL 263 / 28.12.2023; CF 68329 Miroslova;



510	1.3.7.1		HCL 217 / 26.10.2023 (Strada Cireșului: "Intravilan extins conf. PUG- sat Horpaz, lățimea de 6 m, lungimea de 374 m, vecinătăți: Nord, Sud și Vest – proprietăți particulare, Est – str. Izului, cu suprafața aferentă următoarei cote indivize: *81,50 mp din suprafața totală de 2233 mp, Nr. cadastral 60452"); val. de inventar = 1,00	2023		Declarație notarială de renunțare nr. 4239 / 22.09.2023; HCL 216 / 26.10.2023; HCL 217 / 26.10.2023; CF 60452 Miroslava
511	1.3.7.1	Abrogat conf.	HCL 263 / 26.10.2023 (Strada Cireșului: "Intravilan extins conf. PUG- sat Horpaz, lățimea de 6 m, lungimea de 374 m, vecinătăți: Nord, Sud și Vest – proprietăți particulare, Est – str. Izului, cu suprafața aferentă următoarei cote indivize: *81,50 mp din suprafața totală de 2233 mp, Nr. cadastral 60452"); val. de inventar = 1,00	2023		Declarație notarială de renunțare nr. 4759 / 19.10.2023; HCL 262 / 28.12.2023; HCL 263 / 28.12.2023; CF 60452 Miroslava
512	1.3.7.1		HCL 217 / 26.10.2023 (Drum: "Intravilan extins conf PUG- sat Horpaz, cu destinația „cale de acces” lățimea între 5 - 6 m, lungimea de 116 m, vecinătăți: Nord, Sud și Est – proprietăți particulare, Vest – str. Nouă, cu suprafața aferentă următoarei cote indivize: *104,08 mp din suprafața totală de 631 mp, Nr. cadastral 80957")	2023		Declarație notarială de renunțare nr. 4510 / 09.10.2023, nr. 4471 / 03.10.2023; HCL 216 / 26.10.2023; HCL 217 / 26.10.2023; CF 80957 Miroslava
513	1.3.7.1	Abrogat conf.	HCL 247 / 29.11.2023 (Drum: "Intravilan extins conf. PUG - sat Horpaz, cu destinația „cale de acces”, lățimea între 5 - 6 m, lungimea de 116 m, vecinătăți: Nord, Sud și Est – proprietăți particulare, Vest – strada Nouă, cu suprafața aferentă următoarei cote indivize: *425,32 mp din suprafața totală de 631 mp, Nr. cadastral 80957"); val. de inventar = 1,00	2023		Declarațiile notariale de renunțare nr. 4477 / 04.10.2023, nr. 4472 / 03.10.2023, nr. 4470 / 03.10.2023, nr. 4579 / 09.10.2023, nr. 4339 / 28.09.2023, nr. 4484 / 04.10.2023, nr. 4541 / 06.10.2023; HCL 246 / 29.11.2023; HCL 247 / 29.11.2023; CF 80957 Miroslava
514	1.3.7.2	Abrogat conf. HCL 247 / 29.11.2023 (Strada Basarabia: " Intravilan extins conf. PUG- sat Brătuleni, asfalt, situata in tarlaua 14, cu lungimea de 550 m, lățimea între 11 - 27 m, vecinătăți: Nord și Sud - proprietăți particulare, Est - Sos. de Centura, Vest - str. Principala, cu suprafața de 10778 mp, compusa din: * Lot 1 - suprafața de 3391 mp cu Nr. Cadastral 64329; * Lot 2 - suprafața de 5789 mp cu Nr. Cadastral 98506; * Lot 3 - suprafața de 1598 mp cu Nr. Cadastral 98505; *) val. de inventar = 1239579,08	2016			Act de dezmembrare nr. 2970 / 02.09.2010; Act de dezmembrare nr. 3196 / 21.09.2010; Act de dezmembrare nr. 4338 / 27.09.2023; HCL 155 / 24.09.2009; HCL 173 / 28.10.2010; HCL 14 / 28.01.2016; HCL 245 / 29.11.2023; HCL 246 / 29.11.2023; HCL 247 / 29.11.2023; CF 64329 Miroslava; CF 98506 Miroslava;
515	1.3.7.1	Abrogat conf. Decizia de expropriere nr. 299 / 20.03.2012 si Hivararea nr. 244 / 18.02.2022 pentru stabilirea despagubirilor: (Strada Basarabia: Expropriere pentru cauza de utilitate publica pentru coridorul Soseaua de Centura - suprafața de 37 mp) val. de inventar = 186,92 lei	2016			Act de dezmembrare nr. 2970 / 02.09.2010; Act de dezmembrare nr. 3196 / 21.09.2010; Act de dezmembrare nr. 4338 / 27.09.2023; HCL 155 / 24.09.2009; HCL 173 / 28.10.2010; HCL 14 / 28.01.2016; HCL 245 / 29.11.2023; HCL 246 / 29.11.2023; CF 94919 Miroslava.
516	1.3.7.1	Abrogat conf. HCL 247 / 29.11.2023 (Strada Basarabia: " Intravilan extins conf. PUG- sat Brătuleni, asfalt, situata in tarlaua 14, cu lungimea de 550 m, lățimea între 11 - 27 m, vecinătăți: Nord și Sud - proprietăți particulare, Est - Sos. de Centura, Vest - str. Principala, cu suprafața de 9180 mp, compusa din: * Lot 1 - suprafața de 3391 mp cu Nr. Cadastral 64329; * Lot 2 - suprafața de 5789 mp cu Nr. Cadastral 98506; *) val. de inventar = 1055793,55	2016			Act de dezmembrare nr. 2970 / 02.09.2010; Act de dezmembrare nr. 3196 / 21.09.2010; Act de dezmembrare nr. 4338 / 27.09.2023; HCL 155 / 24.09.2009; HCL 173 / 28.10.2010; HCL 14 / 28.01.2016; HCL 245 / 29.11.2023; HCL 246 / 29.11.2023; CF 64329 Miroslava; CF 98506 Miroslava;
517	1.3.7.1	Strada Basarabia (Lot 3)	Intravilan extins conf. PUG - sat Brătuleni, asfalt, situata in tarlaua 14, cu lungimea de 550 m, lățimea între 11 - 27 m, * Lot 3 - suprafața de 1598 mp cu Nr. Cadastral 98505; vecinătăți: Nord și Sud - proprietăți particulare, Est - Sos. de Centura, Vest - str. Principala	2016	183,785,73	Act de dezmembrare nr. 2970 / 02.09.2010; Act de dezmembrare nr. 3196 / 21.09.2010; Act de dezmembrare nr. 4338 / 27.09.2023; HCL 155 / 24.09.2009; HCL 173 / 28.10.2010; HCL 14 / 28.01.2016; HCL 245 / 29.11.2023; HCL 246 / 29.11.2023; CF 98505 Miroslava




518	1.3.7.1	Strada Mihail Kogălniceanu - lotul 1	Intravilan sat Miroslava, suprafața de 503 mp, tarlăna 0 - parcela De 1500, cu lungimea de 81 m, lățimea în juru 2 - 5 m, vecinătăți: Nord, Est și Sud - strada Mihail Kogălniceanu (lot 2). Vest - proprietăți particulare; Nr. cadastral 98723	2012	18.474,57	Act de dezmembrare nr. 2600 / 02.11.2023; HCL 53 / 26.04.2012; Proces - verbal recepție 12733 / 16.08.2011 și 11432/21.07.2011 (aleea pistică); HCL 113 / 29.04.2022; HCL 244 / 29.11.2023; HCL 245 / 29.11.2023; CF 98723 Miroslava
519	9.2.1.1.1	Teren	Neproductiv, intravilan extins conf. PUG - sat Miroslava, suprafața de 507 mp, tarlăna 0 - parcela N. 2047 10/3 1, vecinătăți: Nord - proprietăți particulare, Est - strada Mihail Kogălniceanu, Sud - Drum Județean 248A, Vest - număral cadastral 98719; Nr. cadastral 98718	2015	3.763,03	Act de dezmembrare nr. 2599 / 02.11.2023; HCL 57 / 30.04.2015; HCL 140 / 28.06.2018; HCL 289 / 21.12.2021; HCL 244 / 29.11.2023; HCL 245 / 29.11.2023; CF 98718 Miroslava
520	1.3.7	Abrogat conf. HCL 247 / 29.11.2023 (Drum): "Intravilan extins conf. PUG - sat Horpaz, cu destinația "cale de acces" lățimea de 6 m, lungimea de 190 m, vecinătăți: Nord, Est și Vest - proprietăți particulare; Sud - strada Nouă, cu suprafața aferentă următoarei cote indivize: *163,12 mp din suprafața totală de 1094 mp, Nr. cadastral 81083"; val. de inventar = 1,00		2025	-	Declarațiile de Renunțare nr. 4586 / 10.10.2023, nr. 4775 / 23.10.2023, nr. 4897 / 30.10.2023; HCL 246 / 29.11.2023; HCL 247 / 29.11.2023; CF 81083 Miroslava
521	1.3.7	Abrogat conf. HCL 247 / 29.11.2023 (Drum): "Intravilan extins conf. PUG - sat Horpaz, cu destinația „cale de acces”, lățimea de 7 m, lungimea de 178 m, vecinătăți: Nord, Est și Vest - proprietăți particulare; Sud - strada Nouă, cu suprafața aferentă următoarelor cote indivize: *469,2 mp din suprafața totală de 782 mp, Nr. cadastral 80233; *204,6 mp din suprafața totală de 462 mp, Nr. cadastral 71007"; val. de inventar = 1,00		2023	-	Declarațiile de Renunțare nr. 4188 / 20.09.2023, nr. 4192 / 20.09.2023, nr. 4193 / 20.09.2023; HCL 246 / 29.11.2023; HCL 247 / 29.11.2023; CF 80233 Miroslava; CF 71007 Miroslava
522	1.3.7	Abrogat conf. HCL 247 / 29.11.2023 (Drum vicinal De 3160): "Tronson 2, amplasat în extravilan - comuna Miroslava, lățimea de 8 m, lungimea de 103 m, vecinătăți: Nord și Sud - proprietăți particulare; Est și Vest - De 3160, cu următoarele suprafețe: * 217 mp, Nr. cadastral 98517; *68 mp, Nr. cadastral 98546"; val. de inventar = 1,00		2023	-	Declarația de Renunțare nr. 4518 / 05.10.2023; HCL 246 / 29.11.2023; HCL 247 / 29.11.2023; CF 98543 Miroslava; CF 98546 Miroslava; CF 98517 Miroslava
523	9.2.1.1.1	Teren	Intravilan extins conf. PUG - sat Brătuleni, suprafața de 5761 mp, tarlăna 16 - parcelele: A 671, A 680 35 1, F 672; vecinătăți: Nord și Vest - domeniul privat al UAT; Sud - strada Câmpiei; Est - strada Principolă, Nr. cadastral 98582;	2014	342.072,82	Act de dezmembrare nr. 3790 / 30.08.2023; Act de dezmembrare nr. 4127 / 18.09.2023; Act de dezmembrare nr. 4377 / 27.09.2023; Act de dezmembrare nr. 5345 / 18.11.2022; Act de alipire nr. 4688 / 17.10.2023; HCL 41 / 27.02.2014; HCL 11 / 2018; HCL 123 / 31.05.2018; HCL 248 / 27.11.2018; HCL 112 / 29.04.2022; HCL 181 / 30.06.2022 - în administrarea Parc. Ind - contract 40774 / 2018; HCL 53 / 28.02.2023; HCL 216 / 26.10.2023; HCL 183 / 15.09.2023; HCL 246 / 29.11.2023; CF 98582 Miroslava
524	9.2.1.1.1	Teren	Extravilan - comuna Miroslava, suprafața de 1327 mp, tarlăna 50 - parcelele: A 2287/51, A 2282 51, tarlăna 49 - parcela A 2244/51 (trece și prin De 2246), vecinătăți: Nord și Est - proprietăți particulare; Sud și Vest - drum public	2023	1,00	HCL 246 / 29.11.2023
525	9.2.1.1.1	Teren	Intravilan extins conf. PUG - sat Valea Adanca, suprafața de 525 mp, tarlăna 60 - parcelele: A 2708 2 / 1 2 2, A 2707/2 1 2 2, A 2706/2 / 1/2/1; vecinătăți: Nord și Est - domeniul privat al UAT; Sud și Vest - proprietăți particulare;	2023	1,00	HCL 262 / 28.12.2023
526	9.2.1.1.1	Teren	Intravilan extins conf. PUG - sat Valea Adanca, suprafața de 409 mp, tarlăna 80 - parcelele: A 2708 2 / 1 2 1, A 2707/2 1 2 1, A 2706/2 / 1/2/1; vecinătăți: Nord și Vest - domeniul privat al UAT; Sud și Est - proprietăți particulare.	2023	1,00	HCL 262 / 28.12.2023
Total secțiunea I - bunuri imobiliare					142.380.764,85	



Secțiunea II - bunuri mobile

Nr. crt.	Codul de clasificare	Denumirea bunului	Elemente de identificare	Anul dobândirii sau dării în folosință	Valoarea de inventar	Situația juridică actuală
1	1.3.1.1	Garaj	La școala Urlicani cu dimensiunile 6.5 m x 3.25 m x 2.6 m - donat în anul 2010	2010	0.67	Act donatie nr. 10899 / 15.05.2010; HCL 25/23.01.2014
2	1.3.1.1	Statie autobuz Balciu	sat Balciu-inoara	2013	862.89	HCL 12/31.01.2013
3	1.3.1.1	Statie autobuz Bratului	sat Bratului-iroita	2013	862.89	HCL 12/31.01.2013
4	1.3.1.1	Statie autobuz Ciurbesti	sat Ciurbesti-copac	2013	862.89	HCL 12/31.01.2013
5	1.3.1.1	Statie autobuz Ciurbesti	sat Ciurbesti- intrare	2013	862.89	HCL 12/31.01.2013
6	1.3.1.1	Statie autobuz Cornesti	sat Cornesti-scoala	2013	862.89	HCL 12/31.01.2013
7	1.3.1.1	Statie autobuz Gaurani	sat Gaurani-intersectie	2013	862.89	HCL 12/31.01.2013
8	1.3.1.1	Statie autobuz Miroslava	sat Miroslava-dispensar	2013	1.174.00	HCL 12/31.01.2013
9	1.3.1.1	Statie autobuz Proselnici	sat Proselnici-intrare	2013	862.89	HCL 12/31.01.2013
10	1.3.1.1	Statie autobuz Proselnici	sat Proselnici-iesire	2013	862.89	HCL 12/31.01.2013
11	1.3.1.1	Statie autobuz Urlicani-biserica	sat Urlicani-biserica	2013	862.89	HCL 12/31.01.2013
12	1.3.1.1	Statie autobuz Valea Ursului-centru	sat Valea Ursului-centru	2013	862.89	HCL 12/31.01.2013
13	1.3.1.1	Statie autobuz Valea Ursului-centru	sat Valea Ursului-centru	2013	862.89	HCL 12/31.01.2013
14	1.3.1	Garaj ceramica	Primaria veche sat Balciu	2013	1.675.30	HCL 12/31.01.2013
15	1.3.1	Garaj ceramica	Primaria veche sat Balciu	2013	1.675.30	HCL 12/31.01.2013
16	1.3.1	Garaj ceramica	Primaria veche sat Balciu	2013	1.675.30	HCL 12/31.01.2013
17	1.3.1	Garaj ceramica	Primaria veche sat Balciu	2013	1.735.30	HCL 12/31.01.2013
18	1.10	Parc joaca	sat Horpaz	2018	3.077.36	HCL 23/1.01.2019
19	1.6.5	Instalatie termica Biserica Miroslava	Biserica Miroslava	2014	58.598.31	HCL 25/23.01.2014
20	1.6.5	Instalatie termica cladire Politie	Cladire politie	2013	33.594.83	HCL 12/31.01.2013
21	1.7.1.2	Instalatie iluminat teren sport	Teren sport	2013	12.230.15	HCL 12/31.01.2013
22	1.6.3.1	Gard Politia Miroslava	Politia Miroslava (20 ml)	2013	1.967.62	HCL 12/31.01.2013
23	1.6.3.1	Gard parohia Horpaz	Parohia Horpaz (69 ml)	2013	4.912.02	HCL 12/31.01.2013
24	1.6.3.2	Gard Parohia Miroslava	Parohia Miroslava (34 ml) bordura de 0.5 x 0.25 m, stalpi metalici 50 x 30 x 200 mm, plasa bordurata de 2000 x 1.500 mm	2013	2.908.47	HCL 12/2013; PV receptie 1379731.08.2011
25	1.6.3.2	Gard parc joaca Miroslava Str. Olga Sturza	Miroslava Str. Olga Sturza	2013	4.471.53	HCL 12/31.01.2013
26	1.6.3.2	Gard cimitir Miroslava	Miroslava	2017	7.150.18	HCL 3/30.01.2018
27	1.3.1.2	Sistem bariera auto	Sistem bariera auto la Primaria	2014	6.511.46	HCL 25/23.01.2014
28	1.6.11	Toaleta ecologica		2014	3.813.56	HCL 25/23.01.2014
29	1.6.11	Toaleta ecologica		2014	3.813.56	HCL 25/23.01.2014
30	1.6	Foisor televiziune 2x2x2,5 cu suport de 3m	Stadion Urlicani	2017	7.017.83	HCL 3/30.01.2018



31	1.6	Foisor televiziv 2x5x2,5 cu suport de 3m	Stadion Urlicani	2017	7.017,83	HCL 3/30.01.2018
32	1.6	Foisor televiziv 2x5x2,5 cu suport de 3m	Stadion Urlicani	2018	8.024,98	HCL 2/31.01.2019
33	1.6.7.	Camera supraveghere 6,05x2,44x2,5 cu suport 3m	Stadion Urlicani	2017	14.002,87	HCL 3/30.01.2018
34	1.10	Platforma supraterana ptr. colectarea selectiva a deseurilor cu fante securizate cu 4 module		2019	17.538,92	HCL 2/31.01.2019
35	1.10	Platforma supraterana ptr. colectarea selectiva a deseurilor cu fante securizate cu 4 module		2019	17.538,92	HCL 2/31.01.2019
36	1.10	Platforma supraterana ptr. colectarea selectiva a deseurilor cu fante securizate cu 4 module		2019	17.538,92	HCL 2/31.01.2019
37	1.5.24	Adapost statie microbuz scolar	sat Horpaz - scoala	2019	1.782,91	HCL 9/30.01.2020
38	1.5.24	Adapost statie microbuz scolar	sat Horpaz - str. Noua	2019	1.782,91	HCL 9/30.01.2020
39	1.5.24	Adapost statie microbuz scolar	sat Horpaz - str. Noua	2019	1.782,91	HCL 9/30.01.2020
40	1.5.12	Adapost material antiderapant		2019	4.463,33	HCL 9/30.01.2020
41	1.6.3	Imprejmuire teren Parc Industrial		2019	130.185,46	HCL 9/30.01.2020
42	1.3.1	Refugiu pentru biciclisti	Confectionata din plasa sudata cu dimensiunea 2,1x6 si stalpi metalici 50x50x3 - pe o lungime de 2035 ml	2019	6.478,86	HCL 9/30.01.2020
43	1.9	Racord distributie gaze	Amplasat in sat Prosehnici, fabricat din cherestea rasinoase cu acoperis din tabla cu dimensiunea de 4x2,5 m	2019	252.591,24	HCL 15/28.01.2021
44	1.8	Racord apa canal	Parc industrial	2020	29.941,77	HCL 15/28.01.2021
45	1.8	Racord apa canal	Primaria veche sat Balciu	2013	11.395,18	HCL 26/23.01.2014
46	1.8	Racord apa	Sediu administrativ primaria Miroslava	2013	2.848,99	HCL 26/23.01.2014
47	1.8	Racord canalizare	Dispensar Miroslava	2016	11.269,63	HCL 41/28.02.2017
48	1.8	Racord canalizare	Scoala C-4m Langa Miroslava	2013	6.552,21	HCL 26/23.01.2014
49	1.8	Racord canalizare	Gradinita Miroslava	2013	52.703,22	HCL 26/23.01.2014
50	1.2.1	Pepiniera	Grup Scolar Agricol Mihail Kogalniceanu Miroslava	2020	12.872,24	HCL 15/28.01.2021
51	1.5.12	Container tip birou cu grup sanitar	Sat Balciu. Pepiniera este imprejmuita cu gard pe o lungime de 240 m, din plasa sudata cu ochiuri de 10x10 cm, cu stalpi rectangulari 40x40x3 situati la 2 m unul de altul si cu inaltimea de 2,5 m, din care 50 cm ingropati in sol	2021	31.832,50	HCL 186/31.08.2021
52	1.5.12	Container tip birou cu grup sanitar	Seria CHVU 300.489-1	2021	31.832,50	HCL 186/31.08.2021
53	4.2	Abrogat conf. Procesului verbal de casare nr. 2410 / 31.05.2023 ("Dacia Duster - IS-08-TUO"); val. de inventar = 1500,21 lei	Seria CHVU 300.490-5	2014	-	HCL 25 / 23.01.2014; Proces verbal de casare nr. 2410 / 31.05.2023; Certificat de distrugere auto nr. 2324 / 07.06.2023; Certificat de radiere 4024 / 08.06.2023
54	4.2	Dacia Duster Laureate	IS-10-UEO	2014	22.246,96	HCL 25/23.01.2014
55	4.2	Dacia Duster Laureate 1.5 109 E6 4x4	IS-11-RKS	2017	36.891,98	HCL 3/30.01.2018




56	4.2	Abrogat conf. Procesului verbal de casare nr. 2410 / 31.05.2023 ("Dacia Logan - IS-40-JCA"), val. de inventar = 2,698,37 lei		2005		HCL 3 / 30.01.2018; Proces verbal de casare nr. 2410 / 31.05.2023; Certificat de distringere auto nr. 2323 / 07.06.2023; Certificat de radiere 6129 / 08.06.2023
57	4.2	Tractor	IS-036	2014	6,778.17	HCL 25/23.01.2014
58	4.2	Tractor	IS-035	2014	6,778.17	HCL 25/23.01.2014
59	4.2	Remorca	IS-040	2014	742.38	HCL 25/23.01.2014
60	4.2	Remorca	IS-038	2014	742.38	HCL 25/23.01.2014
61	4.2	Remorca	IS-041	2014	742.38	HCL 25/23.01.2014
62	4.2	Remorca	IS-059	2014	742.38	HCL 25/23.01.2014
63	4.2	Remorca	IS-80-KCU	2017	1,066.61	HCL 42/28.02.2017
64	4.6	Incarcator frontal	IS-037	2014	4,525.83	HCL 25/23.01.2014
65	4.2	Autospeciala incendii	IS-09-ZFT	2015	27,586.18	HCL 14/29.01.2015
66	4.2	Furgon Mercedes Benz Sprinter	IS-10-FUZ	2016	55,953.08	HCL 24/28.01.2016
67	4.2	Microbuz Opel Movano Cihro	IS-10-GVO	2017	55,809.79	HCL 42/28.02.2017
68	4.2	Autoturism Dacia Duster Comfort Blue DCI 4WD	IS-14-VOA	2021	88,833.00	HCL 12/27.01.2022
69	3.9	Calculator		2014	101.64	HCL 25/23.01.2014
70	3.9	Calculator		2014	171.34	HCL 25/23.01.2014
71	3.9	Calculator Complet		2014	147.52	HCL 25/23.01.2014
72	3.9	Calculator Complet		2014	188.76	HCL 25/23.01.2014
73	3.9	Calculator Complet		2014	188.76	HCL 25/23.01.2014
74	3.9	Calculator intel		2014	181.21	HCL 25/23.01.2014
75	3.9	Calculator Dual		2014	129.52	HCL 25/23.01.2014
76	3.9	Calculator Packard		2014	185.86	HCL 25/23.01.2014
77	3.9	Calculator Intel		2014	157.98	HCL 25/23.01.2014
78	3.9	Calculator Intel		2014	157.98	HCL 25/23.01.2014
79	3.9	Calculator Delta		2014	140.55	HCL 25/23.01.2014
80	3.9	Calculator Asus		2014	152.75	HCL 25/23.01.2014
81	3.9	Calculator + monitor + licenta		2014	138.23	HCL 25/23.01.2014
82	3.9	Calculator intel		2014	157.98	HCL 25/23.01.2014
83	3.9	Calculator Intel		2014	157.98	HCL 25/23.01.2014
84	3.9	Calculator + monitor + licenta		2014	138.23	HCL 25/23.01.2014
85	3.9	Calculator		2014	171.34	HCL 25/23.01.2014
86	3.9	Calculator		2014	119.06	HCL 25/23.01.2014
87	3.9	Calculator		2014	171.34	HCL 25/23.01.2014
88	3.9	Calculator Easy Office		2015	138.54	HCL 14/29.01.2015
89	3.9	Calculator Intel Core		2015	88.81	HCL 14/29.01.2015
90	3.9	Calculator Intel Core		2015	88.81	HCL 14/29.01.2015
91	3.9	Calculator Intel Core		2015	1,245.04	HCL 14/29.01.2015
92	3.9	Calculator CPU I3-4170		2016	421.94	HCL 24/28.01.2016
93	3.9	Calculator CPU I3-4170		2016	421.94	HCL 24/28.01.2016
94	3.9	Calculator CPU I3-4170		2016	421.94	HCL 24/28.01.2016
95	3.9	Calculator CPU I3-4170		2016	210.67	HCL 24/28.01.2016
96	3.9	Calculator CPU I3-4170		2016	210.67	HCL 24/28.01.2016
97	3.9	Calculator CPU I3-4170		2016	403.55	HCL 24/28.01.2016
98	3.9	Calculator LENOVO	Centru Comesti	2016	634.99	HCL 24/28.01.2016
99	3.9	Calculator LENOVO	Centru Comesti	2016	634.99	HCL 24/28.01.2016
100	3.9	Calculator CPU I3-4170		2017	798.76	HCL 42/28.02.2017
101	3.9	Calculator Dual Core		2017	692.18	HCL 42/28.02.2017




102	3.9	Calculator Intel Core i5			2017	963.31	HCL 42/28.02.2017
103	3.9	Calculator Dual Core			2017	316.22	HCL 42/28.02.2017
104	3.9	Calculator Intel Core			2017	433.34	HCL 42/28.02.2017
105	3.9	Calculator LENOVO			2017	565.10	HCL 42/28.02.2017
106	3.9	Laptop LENOVO B71			2017	893.04	HCL 42/28.02.2017
107	3.9	Calculator LENOVO			2017	535.82	HCL 42/28.02.2017
108	3.9	Laptop Asus			2017	979.71	HCL 42/28.02.2017
109	3.9	Unitate centrala Lenovo			2017	380.64	HCL 42/28.02.2017
110	3.9	Unitate centrala Dual Core			2017	512.40	HCL 42/28.02.2017
111	3.9	Unitate centrala Intel Core			2017	512.40	HCL 42/28.02.2017
112	3.9	Unitate centrala Intel Core i3			2017	436.27	HCL 3/30.01.2018
113	3.9	Unitate centrala Intel Core i3			2017	436.27	HCL 3/30.01.2018
114	3.9	Unitate centrala Lenovo			2017	878.40	HCL 3/30.01.2018
115	3.9	Unitate centrala Lenovo			2018	1.806.15	HCL 2/31.01.2019
116	3.9	Unitate centrala Lenovo			2018	1.174.25	HCL 2/31.01.2019
117	3.9	Calculator complet			2016	309.78	HCL 24/28.01.2016
118	3.9	Calculator Intel Core i3 complet			2017	556.32	HCL 3/30.01.2018
119	3.9	Calculator Intel Core			2017	948.09	HCL 3/30.01.2018
120	3.9	Calculator Lenovo S40-40			2017	541.68	HCL 3/30.01.2018
121	3.9	Calculator HKC			2017	380.05	HCL 3/30.01.2018
122	3.9	Calculator HKC			2017	380.05	HCL 3/30.01.2018
123	3.9	Calculator HKC			2017	380.05	HCL 3/30.01.2018
124	3.9	Calculator HKC			2017	380.05	HCL 3/30.01.2018
125	3.9	Calculator Lenovo			2017	771.82	HCL 3/30.01.2018
126	3	Bariera acces auto Nice W14			2016	2.832.89	HCL 24/28.01.2016
127	2.2.9	Sistem alarma cu senzori			2015	272.84	HCL 14/29.01.2015
128	2.2.9	Videoprojector			2015	60.76	HCL 14/29.01.2015
129	2.2.9	Server Dell Power Edge R 210			2014	772.46	HCL 25/23.01.2014
130	2.2.9	Server Dell Power Edge R 211			2014	772.46	HCL 25/23.01.2014
131	2.2.9	Server HP			2018	18.679.99	HCL 2/31.01.2019
132	3	Tabela Electronica			2014	2.088.56	HCL 25/23.01.2014
133	3.9	Calculator Lenovo			2018	793.09	HCL 2/31.01.2019
134	3.9	Calculator AMD Athlon			2018	780.78	HCL 2/31.01.2019
135	3.9	Calculator Dual Core			2018	743.28	HCL 2/31.01.2019
136	3.9	Desktop AIO ASUS			2018	1.658.39	HCL 2/31.01.2019
137	3.9	Calculator Intel Dual Core			2019	937.95	HCL 9/30.01.2020
138	3.9	Calculator Intel			2019	1.212.86	HCL 9/30.01.2020
139	3.9	Laptop Acer Aspires			2019	1.428.48	HCL 9/30.01.2020
140	3.9	Calculator Office ASUS			2019	1.029.59	HCL 9/30.01.2020
141	3.9	Calculator Intel			2019	1.886.68	HCL 9/30.01.2020
142	3.9	Laptop HP Gaming			2019	2.102.30	HCL 9/30.01.2020
143	3.9	Laptop HP Gaming			2019	2.102.30	HCL 9/30.01.2020
144	2.16	Tracker cu 2 axe Master 7 buc	Centrala fotoxoliata		2017	411.779.70	HCL 42/28.02.2017
145	2.16	Tracker cu 2 axe Slave 90 buc			2017	5.294.309.22	HCL 42/28.02.2017
146	2.16	Cutie conexiune complet echipata si cablata 6 buc			2017	341.535.22	HCL 42/28.02.2017



147	2.16	Panou fotovoltaic si monocristalin 240 Wp 4200 buc	2017	2.200.349,25	HCL 42/28.02.2017
148	2.16	Container tehnic echipat si cablat	2017	635.768,75	HCL 42/28.02.2017
149	2.16	Grup Diesel	2017	48.326,78	HCL 42/28.02.2017
150	2.16	Statie meteo 2 buc	2017	25.659,82	HCL 42/28.02.2017
151	2.16	Invertoare 97 buc	2017	932.139,68	HCL 42/28.02.2017
152	2.16	Inregistrator video digital NVR cu HDD 2 buc	2017	17.931,27	HCL 42/28.02.2017
153	2.16	Camera video IP HD 38 buc	2017	48.396,62	HCL 42/28.02.2017
154	2.16	Camera video IP HD Speed Dome cu suport + sursa 2 buc	2017	18.428,77	HCL 42/28.02.2017
155	2.16	Camera video IP HD Speed Dome cu suport + sursa 10 buc	2017	28.137,13	HCL 42/28.02.2017
156	2.16	Lentila variabila camera 38 buc	2017	48.088,23	HCL 42/28.02.2017
157	2.16	Cabinet strada IP65 echipat 7 buc	2017	107.772,03	HCL 42/28.02.2017
158	2.16	Switch 24p acces PoE	2017	10.006,55	HCL 42/28.02.2017
159	2.16	Switch transport FO	2017	5.042,51	HCL 42/28.02.2017
160	2.16	Switch industrial PoE 7buc	2017	47.043,00	HCL 42/28.02.2017
161	2.16	Sursa alimentare switch 7 buc	2017	6.466,75	HCL 42/28.02.2017
162	2.16	Monitor 24" 4 buc	2017	9.764,86	HCL 42/28.02.2017
163	2.16	Statie lucru monitorizare	2017	6.196,81	HCL 42/28.02.2017
164	2.16	Modul SFP 14 buc	2017	14.209,42	HCL 42/28.02.2017
165	2.16	Priza dubla cat6 IP65 19 buc	2017	4.311,16	HCL 42/28.02.2017
166	2.16	Priza date montaj sima 38 buc	2017	3.758,73	HCL 42/28.02.2017
167	2.16	Patchcord LC/PC-SC/PC 2m 14 buc	2017	676,41	HCL 42/28.02.2017
168	2.16	Patchcord Cu IP65 38 buc	2017	1.262,59	HCL 42/28.02.2017
169	2.16	Patchcord Cu 1 m 38 buc	2017	969,89	HCL 42/28.02.2017
170	2.16	Centrala de alarma 8 zone	2017	497,50	HCL 42/28.02.2017
171	2.16	Modul extensie 8 zone	2017	129,48	HCL 42/28.02.2017
172	2.16	Tastatura LCD	2017	287,99	HCL 42/28.02.2017
173	2.16	Comunicator GSP/GPRS	2017	648,17	HCL 42/28.02.2017
174	2.16	Detector de prezenta in infiarosu 10 buc	2017	503,78	HCL 42/28.02.2017
175	2.16	Detector geam spart 7 buc	2017	650,52	HCL 42/28.02.2017
176	2.16	Buton panica	2017	40,02	HCL 42/28.02.2017
177	2.16	Contact magnetiz 2 buc	2017	42,37	HCL 42/28.02.2017
178	2.16	Sirena interioara	2017	291,13	HCL 42/28.02.2017
179	2.16	Sirena exterioara	2017	525,75	HCL 42/28.02.2017
180	2.16	Controller	2017	3.956,48	HCL 42/28.02.2017
181	2.16	Modul extensie 4 cititoare	2017	3.148,23	HCL 42/28.02.2017
182	2.16	Cititor 6 buc	2017	927,52	HCL 42/28.02.2017
183	2.16	Buton de deschidere 6 buc	2017	273,08	HCL 42/28.02.2017
184	2.16	Buton de deschidere urgenta 6 buc	2017	146,74	HCL 42/28.02.2017
185	2.16	Electromagnet cu CM Incorporat 350kgf 6 buc	2017	1.471,32	HCL 42/28.02.2017




186	2.16	Sursa alimentare UPS integrat 2 buc		2017	1.935.08	HCL 42/28.02.2017
187	2.16	Cutie controler / expander 2 buc		2017	3.874.87	HCL 42/28.02.2017
188	2.16	Soft max cifoare		2017	605.79	HCL 42/28.02.2017
189	2.16	Centrala incendiu		2017	933.01	HCL 42/28.02.2017
190	2.16	Detector fum 13 buc		2017	1.013.73	HCL 42/28.02.2017
191	2.16	Soclu detector fum 13 buc		2017	136.54	HCL 42/28.02.2017
192	2.16	Modul end of line 4 buc		2017	1.148.81	HCL 42/28.02.2017
193	2.16	Declansator manual		2017	222.07	HCL 42/28.02.2017
194	2.16	Sirena interioara		2017	254.24	HCL 42/28.02.2017
195	2.16	Sirena exterioara		2017	136.34	HCL 42/28.02.2017
196	2.16	Router cu firewall		2017	29.643.76	HCL 42/28.02.2017
197	2.16	Switch 24p access PoE		2017	10.006.55	HCL 42/28.02.2017
198	2.16	Switch transport FO		2017	5.042.51	HCL 42/28.02.2017
199	2.16	Switch industrial PoE 5 buc		2017	33.601.81	HCL 42/28.02.2017
200	2.16	Sursa alimentare switch 5 buc		2017	4.618.77	HCL 42/28.02.2017
201	2.16	Cabinet stradal IP55 echipat 3 buc		2017	46.188.46	HCL 42/28.02.2017
202	2.16	Monitor 24" 2 buc		2017	4.882.43	HCL 42/28.02.2017
203	2.16	Statie lucru monitorizare 2 buc		2017	6.196.81	HCL 42/28.02.2017
204	2.16	Modul SPP 17 buc		2017	17.254.86	HCL 42/28.02.2017
205	2.16	Data logger cu sursa alimentare 14 buc		2017	361.276.15	HCL 42/28.02.2017
206	2.16	Senzor iradiere (pitanometru)		2017	10.136.02	HCL 42/28.02.2017
207	2.16	Priza date montaj sina 21 buc		2017	2.077.11	HCL 42/28.02.2017
208	2.16	Patchcord LC/PC-SC/PC 2m 17 buc		2017	820.80	HCL 42/28.02.2017
209	2.16	Senzor temperatura PT100/PT100 2buc		2017	427.66	HCL 42/28.02.2017
210	2.16	Patchcord Cu 1 m 23 buc		2017	586.96	HCL 42/28.02.2017
211	2.16	Patchcord Cu 3 m 4 buc		2017	132.61	HCL 42/28.02.2017
212	2.16	Dulap cu sursa de alimentare fara intrerupere- UPS		2017	44.674.77	HCL 42/28.02.2017
213	2.16	Calculator industrial		2017	10.691.59	HCL 42/28.02.2017
214	2.16	Sursa UPS		2017	6.414.96	HCL 42/28.02.2017
215	2.16	Statie meteo automata		2017	19.244.87	HCL 42/28.02.2017
216	2.16	Router industrial GPRS/3G		2017	5.452.91	HCL 42/28.02.2017
217	2.16	Antena externa 3G 2 buc		2017	1.497.22	HCL 42/28.02.2017
218	2.16	Statie laptop SCADA intern		2017	5.260.66	HCL 42/28.02.2017
219	2.16	Modul intrar/iesiri adresabil		2017	138.179.31	HCL 42/28.02.2017
220	2.16	Convertor USB-RS485 cu izolare galvanica		2017	898.49	HCL 42/28.02.2017
221	2.16	Sursa CA-CC 24V / 2,5A 2 buc		2017	3.079.18	HCL 42/28.02.2017
222	2.16	Dezvoltare aplicatie informatica SCADA integrata		2017	151.458.07	HCL 42/28.02.2017
223	2.16	Router acces internet		2017	1.497.22	HCL 42/28.02.2017



224	2.16	panou exterior de copertă		2017	1.497,22	HCL 42/28.02.2017
225	2.16	Tablou electric TDG		2017	21.639,78	HCL 42/28.02.2017
226	2.16	Stalp iluminat exterior 105 buc		2017	173.333,27	HCL 42/28.02.2017
227	2.16	Aparat aer conditionat 1200 BTU		2017	1.654,16	HCL 42/28.02.2017
228	2.16	Aparat aer conditionat 2400 BTU 2buc		2017	5.643,59	HCL 42/28.02.2017
229	2.16	Boiler electric vertical cu montaj mural, cu capacitatea de 80 litri		2017	929,09	HCL 42/28.02.2017
230	2.16	Cazan electric mural 380V, putere maxima utila 37 KW		2017	7.054,49	HCL 42/28.02.2017
231	2.16	Vas de expansiune inchis cu membrană și pernă de azot cu capacitatea utilă de 50 litri		2017	510,84	HCL 42/28.02.2017
232	2.16	Celulă de măsură aeriană tip cam 24 KV , complet echipată cu platformă și balustradă		2017	121.115,14	HCL 42/28.02.2017
233	2.16	Descărcător de medie tensiune cu ZnO		2017	855,33	HCL 42/28.02.2017
234	2.16	Terminale de exterior 20KV		2017	855,33	HCL 42/28.02.2017
235	2.16	Terminale de exterior 20KV		2017	855,33	HCL 42/28.02.2017
236	2.17	Aparat de aer conditionat		2014	315,49	HCL 25/23.01.2014
237	2.17	Aparat de aer conditionat		2014	315,49	HCL 25/23.01.2014
238	2.17	Aparat de aer conditionat		2014	315,49	HCL 25/23.01.2014
239	2.17	Aparat de aer conditionat		2014	315,49	HCL 25/23.01.2014
240	2.17	Aparat de aer conditionat		2014	248,58	HCL 25/23.01.2014
241	2.17	Aparat de aer conditionat		2014	307,13	HCL 25/23.01.2014
242	2.17	Aparat de aer conditionat		2014	248,58	HCL 25/23.01.2014
243	2.17	Aparat de aer conditionat		2014	248,58	HCL 25/23.01.2014
244	2.17	Aparat de aer conditionat		2014	248,58	HCL 25/23.01.2014
245	2.17	Aparat de aer conditionat		2014	315,49	HCL 25/23.01.2014
246	2.17	Aparat de aer conditionat		2014	248,58	HCL 25/23.01.2014
247	2.17	Aparat de aer conditionat		2014	315,49	HCL 25/23.01.2014
248	2.17	Aparat de aer conditionat		2014	315,49	HCL 25/23.01.2014
249	2.17	Aparat de aer conditionat		2014	248,58	HCL 25/23.01.2014
250	2.17	Aparat de aer conditionat		2014	248,58	HCL 25/23.01.2014
251	2.17	Aparat de aer conditionat		2014	315,49	HCL 25/23.01.2014
252	2.17	Aparat de aer conditionat		2017	730,83	HCL 3/30.01.2018
253	2.17	Aparat de aer conditionat		2018	906,71	HCL 2/31.01.2019
254	2.22	Stație TOPO		2018	906,71	HCL 2/31.01.2019
255	2.17	Filtru de apă		2014	1.173,58	HCL 25/23.01.2014
256	2.23	Equipament stivitor pe încărcător		2014	1.532,89	HCL 25/23.01.2014
257	2.24	Utilaj irigare autopropulsat	Stadion Uricani	2014	645,27	HCL 25/23.01.2014
258	2.24	Sistem de irigație autopropulsat	Carte sediu primărie	2014	6.279,03	HCL 25/23.01.2014
259	2.26	Scena modulară		2014	1.877,73	HCL 25/23.01.2014
				2014	22.613,45	HCL 25/23.01.2014



260	3.24	Sistem de irigație automatizat	Stadion Balciu	2014	9,648.25	HCL 25/23.01.2014
261	2.24	Motopompă		2014	780.01	HCL 25/23.01.2014
262	2.1.28	Mașină de frecat - aspirat		2014	3,387.23	HCL 25/23.01.2014
263	3.22	Centrala telefonică		2014	2,583.98	HCL 25/23.01.2014
264	3.20	Vibrator Rascon		2014	58.08	HCL 25/23.01.2014
265	2.20	Buldoexcavator		2014	43,516.44	HCL 25/23.01.2014
266	3.22	Rover GNSS SOUTH		2014	5,773.15	HCL 25/23.01.2014
267	2.2.1	Echipament de tocat resturi vegetale		2014	856.68	HCL 25/23.01.2014
268	3.24	Mașină de împărșțiat gunoi		2014	786.40	HCL 25/23.01.2014
269	3.24	Cisternă vidană		2014	671.40	HCL 25/23.01.2014
270	2.1.28	Lamă dezapezită pentru tractoare		2014	5,568.13	HCL 25/23.01.2014
271	2.1.28	Lamă dezapezită pentru tractoare		2014	5,568.13	HCL 25/23.01.2014
272	2.24	Lamă dezapezită DSF320 pentru încărcător frontal		2017	14,772.93	HCL 3/30.01.2018
273	2.1.28	Împărșțietor material antiderapant		2014	12,274.63	HCL 25/23.01.2014
274	2.1.28	Turbină zapadă		2014	1,119.78	HCL 25/23.01.2014
275	3.22	Echipament măsurător		2014	635.98	HCL 25/23.01.2014
276	2.24	Motosapă PUBERT VARIO HGX 160		2014	756.20	HCL 25/23.01.2014
277	2.24	Atonizor STIHL SR 430		2014	684.18	HCL 25/23.01.2014
278	3.26	Acoerșis pentru tribună	Stadion Urlicani	2014	23,208.77	HCL 25/23.01.2014
279	3.20	Schelă		2014	2,360.95	HCL 25/23.01.2014
280	2.21	Proteasa mescamca toș		2014	3,535.91	HCL 25/23.01.2014
281	2.16	Transformator stația de pompare - Valea Adîncă		2014	1,149.40	HCL 25/23.01.2014
282	3.17	Freză de zapadă Ruris		2014	827.64	HCL 25/23.01.2014
283	2.20	Mașină marcat rutier		2014	25,440.20	HCL 25/23.01.2014
284	3.26	Pian digital		2014	1,978.79	HCL 25/23.01.2014
285	2.26	Poartă fotbal din aluminiu		2014	1,175.54	HCL 25/23.01.2014
286	2.26	Poartă fotbal din aluminiu		2014	1,175.54	HCL 25/23.01.2014
287	2.21	Solar cu ventilație pe capete		2014	5,853.88	HCL 25/23.01.2014
288	3.17	Rezervor motorină		2016	5,795.04	HCL 24/28.01.2016
289	3.17	Rezervor modular trapezoidal		2017	3,774.78	HCL 42/28.02.2017
290	3.25	Aparat respirat + reductor		2017	1,405.44	HCL 3/30.01.2018
291	3.25	Aparat respirat + reductor		2017	1,405.44	HCL 3/30.01.2018
292	2.24	Tocător crengi		2017	32,754.95	HCL 3/30.01.2018
293	3.20	Betonieră		2017	1,499.72	HCL 3/30.01.2018
294	2.17	Instalație de încălzire termică pe gaz	Liceul agricol	2017	6,553.43	HCL 3/30.01.2018
295	3.17	Instalație de încălzire termică pe gaz	Sala sport Miroslava	2017	7,358.88	HCL 3/30.01.2018
296	3.17	Instalație de încălzire termică pe gaz	Casa pranzitar: Proselnici	2017	2,562.08	HCL 3/30.01.2018
297	3.17	Instalație de încălzire termică pe gaz	Scoala Comesti	2017	17,601.80	HCL 3/30.01.2018
298	3.17	Pompă presiune	Centrala fotovoltaica	2018	1,695.56	HCL 2/31.01.2019
299	3.25	Jacuzzi	Sala sport Miroslava	2018	50,003.06	HCL 2/31.01.2019



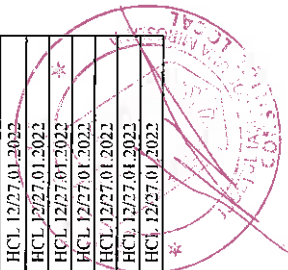
300	2.24	Container prefabricat echipat cu grup de pompare antincendiu	Parcul industrial	2018	103.583,71	HCL 2/31.01.2019
301	2.21	Motorculturator	BCS728 power safe-motor Honda GX270	2019	14.550,31	HCL 9/30.01.2020
302	2.24	Container pentru deșeuri selective	Module din prefabricate , confecționate, formate din trei compartimente- 46 buc	2019	109.059,63	HCL 9/30.01.2020
303	2.26	Dronă DJ Inspire		2019	24.834,57	HCL 9/30.01.2020
304	2.16	Grup electrogen Caterpillar		2019	79.811,35	HCL 9/30.01.2020
305	2.17	Aparat de aer condiționat Yamato		2019	1.719,14	HCL 9/30.01.2020
306	2.2.1	Motorcassa rusavarna sas		2019	1.956,75	HCL 9/30.01.2020
307	2.2.1	Motorcassa rusavarna sas		2019	1.956,75	HCL 9/30.01.2020
308	2.22	Tablagraf digital SE 5000		2019	2.309,29	HCL 9/30.01.2020
309	6.2	Imprimantă HP 1020		2014	13,47	HCL 25/23.01.2014
310	6.2	Imprimantă Laser Jet M 1132		2014	39,26	HCL 25/23.01.2014
311	6.2	Imprimantă		2014	20,44	HCL 25/23.01.2014
312	6.2	Imprimantă HP LaserJet M 1120		2014	20,21	HCL 25/23.01.2014
313	6.2	Imprimantă HP P 1566		2014	26,95	HCL 25/23.01.2014
314	6.2	Imprimantă INTEL		2014	9,29	HCL 25/23.01.2014
315	6.2	Imprimantă HP LaserJet M 1120		2014	15,80	HCL 25/23.01.2014
316	6.2	Multifuncțională HP 1212		2014	26,72	HCL 25/23.01.2014
317	6.2	Imprimantă HP LJ		2017	408,53	HCL 3/30.01.2018
318	6.2	Copiator color Ricoh		2016	1.655,73	HCL 24/28.01.2016
319	6.2	Copiator		2016	938,84	HCL 24/28.01.2016
320	6.2	Multifuncțională Canon Pixma		2015	151,67	HCL 25/23.01.2014
321	6.2	Imprimantă multifuncțională Canon Image Runner color	Centrăla fotovoltaica	2017	2.318,98	HCL 3/30.01.2018
322	6.1	Aragaz		2014	3,02	HCL 25/23.01.2014
323	6.1	Aragaz electric		2014	89,21	HCL 25/23.01.2014
324	6.3	Sistem antifracție		2014	380,31	HCL 25/23.01.2014
325	6.3	Casa valori		2014	128,80	HCL 25/23.01.2014
326	6.5	Casa valori		2014	485,92	HCL 25/23.01.2014
327	6.1	Frigider		2014	77,36	HCL 25/23.01.2014
328	6.1	Frigider		2014	20,44	HCL 25/23.01.2014
329	6.1	Frigider	Centru zi Cvrnesti	2014	118,72	HCL 25/23.01.2014
330	6.1	Frigider cu o usa ALBATROS		2017	80,38	HCL 42/28.02.2017
331	6.1	Frigider cu 2 usi Whirlpool		2017	154,83	HCL 3/30.01.2018
332	6.1	Frigider Arctic cu 2 usi		2017	153,19	HCL 3/30.01.2018
333	6.1	Mobilier scaun fix		2017	1.477,02	HCL 42/28.02.2017
334	6.1	Cășor		2106	1.077,92	HCL 24/28.01.2016
335	6.1	Mașina de spălat		2014	91,30	HCL 25/23.01.2014
336	2.24	Sistem de supraveghere	DJ 248 A	2014	754,53	HCL 25/23.01.2014
337	2.24	Echipament securizare usi		2014	5.695,00	HCL 25/23.01.2014
338	6.1	Masa	Mobilier- sala de sedinte a Consiliului Local	2014	3.442,54	HCL 25/23.01.2014
339	6.1	Cabina termopan		2014	2.966,26	HCL 25/23.01.2014
340	6.1	Panou publicitar	Centru de turism Miroslava	2015	23.002,11	HCL 14/29.01.2015
341	6.1	Sistem electronic de informare turistic		2015	834,06	HCL 14/29.01.2015



342	6.3	Sistem supraveghere video sediu primarie sala sport si intersecție Miroslova		2015	2.304,57	HCL 14/29.01.2015
343	6.1	Ansamblu 3 module	Casa praznicar sat Valea Adincea	2017	23.604,36	HCL 42/28.02.2017
344	6.3	Sistem alarmare la efracție		2018	1.050,56	HCL 2/31.01.2019
345	6.4	Sauna lambrisata 4000x3400x2500 mm	Sala sport	2018	26.006,47	HCL 2/31.01.2019
346	6.2	Multifuncțională laser A4 mono fax xerox Workcentre 3345 DN		2019	1.212,86	HCL 9/30.01.2020
347	6.2	Imprimanta laser monocrom HP		2019	943,34	HCL 9/30.01.2020
348	6.2	Multifuncțională laser A4 color fax HP		2019	970,29	HCL 9/30.01.2020
349	6.2	Multifuncțională laser xerox Workcentre 3345 V		2019	1.212,86	HCL 9/30.01.2020
350	6.2	Multifuncțională laser xerox Workcentre 3345 V		2019	1.212,86	HCL 9/30.01.2020
351	6.1	Mobilier pare joaca	Sat Valea Adincea-Str. Inasului. compus din : complex joaca 2 buc. ; balansoar caricatita ; balansoar pe acuri cu figurine 3D ; ursulet 3D pe arc ; canusel cu bancuta ; canusel cu figurine 3D cu brate oscilante pe inaltime ; banca cu 2 locuri si scaune cu protectie ; cantaratoare cu plasa ; casuta in forma de ciuperca cu rama grupa de nisip ; deltin pe arc ; gargarita pe arc ; banca de lemn pe cadru metalic 5 buc. ; sos gunoi metalic 3 buc. ;dale de cauciuc 145 mp ;bordura de lemn 122 ml	2019	103.630,53	HCL 9/30.01.2020
352	6.3	Sistem video	Montat in incinta padocului-grupa de gunoi sat Balciu	2019	3.752,60	HCL 9/30.01.2020
353	6.3	Sistem antiefracție	Biserica-capela sat Valea Adincea	2019	1.851,64	HCL 9/30.01.2020
354	6.1	Loc de joacă în satul Miroslova	Amplasat pe o suprafața de 1000 mp, acoperiți cu covor tartan turnat continuu, cu grosime de 3 cm și împrejmuită cu gard de lemn pe armătura metalică, compus din următoarele echipamente : 1 buc. complex joacă, 1 buc. ursulet rotativ cu figurine 3 D, 2 buc. balansoar 3 m cu figurine 3D, 2 buc. eșafod 3D cu arc, 1 buc. ursulet 3D cu arc, 1 buc. câșuță ciupercă cu rama grupă de nisip, 1 buc. mânășă floare cu cu scaune ciupercă, 1 buc. socotitoare, 1 buc. hîntă cu 2 locuri și scaune de protecție, 1 buc. leagăn copil, 1 buc. aparat stimulator pentru alergare, 1 buc. aparat de dezvoltare mușchi, spate și piept, 1 buc. aparat dezvoltare mușchi spate, 1 buc. aparat extensie bicicletă și step, 1 buc. bandă alergare ptr copii, 1 buc. aparat multifuncțional cu 6 posturi, 1 buc. aparat stimulator vășft, 6 buc. bănci din lemn pe cadru metalic, 3 buc. coșuri de gunoi metalice.	2020	438.947,85	HCL 93/28.05.2020;PV receptie 13-463/22.04.2020
355	2.24	Instalație de apă pe vidanjiă tractată P704 MP	Seria P704MR.065.05.20	2020	43.200,01	PV receptie 18166.05.06.2020; HCL 174/28.08.2020
356	3.9	Laptop Asus		2020	1.961,81	HCL 15/28.01.2021
357	6.1	Congelator Arctic AC60250		2020	904,48	HCL 15/28.01.2021
358	2.24	Atomizor 400 litri		2020	5.940,45	HCL 15/28.01.2021
359	6.2	Multifuncțională Laser Xerox Workcentre		2020	1.181,81	HCL 15/28.01.2021
360	3.9	Calculator Intel I5		2020	1.827,87	HCL 15/28.01.2021
361	2.24	Instalație de pulverizare		2020	2.400,77	HCL 15/28.01.2021
362	2.17	Centrala termica 120 kw	Grup scolar agricol Mihail Kogalniceanu	2020	18.751,43	HCL 15/28.01.2021
363	3.9	Laptop Asus		2020	2.993,93	HCL 15/28.01.2021
364	6.3	Sistem control acces	Sediul administrativ al primariei	2020	4.125,78	HCL 15/28.01.2021
365	6.2	Multifuncțională Laser Xerox Workcentre		2020	1.615,14	HCL 15/28.01.2021
366	6.2	Multifuncțională Laser Xerox Workcentre		2020	1.615,14	HCL 15/28.01.2021
367	6.2	Multifuncțională Laser Xerox Workcentre		2020	1.615,14	HCL 15/28.01.2021
368	3.9	Calculator 13-10100 4 GB		2020	1.575,75	HCL 15/28.01.2021




369	3.9	Calculator 13-10100-4GB	Școala Vorvâști	2020	1.496,96	HCL 15/28.01.2021
370	2.17	Centru de tratare termica emergenta		2020	1.969,69	HCL 15/28.01.2021
371	2.126.3	Acordeon Siartone		2021	3.618,00	HCL 12/27.01.2022
372	2.126.3	Toba Tohman		2021	1.309,00	HCL 12/27.01.2022
373	2.126.3	Vioara Siartone		2021	464,00	HCL 12/27.01.2022
374	2.126.3	Cobza Hora		2021	1.416,00	HCL 12/27.01.2022
375	2.126.3	Orga Korg		2021	2.047,00	HCL 12/27.01.2022
376	2.2.11	Amplificator		2021	4.522,00	HCL 12/27.01.2022
377	2.26	Pinier	10 bucati	2021	1.059,00	HCL 12/27.01.2022
378	3.3	Sistem de supraveghere video	Instalat la punctul de colectare deseuri reciclabile pe str. Lăteu Vodă din satul Valea Adâncă, compus din :2 buc. camere HDCVI bullet 4K Starlight, 1 buc. DVR HDCVI Pentabrid, 1 buc. videobalun, 1 buc HDD Seagate 3TB , 1 buc. surasă de alimentare cu cutie, 120 ml cablu FTP cu surfa, 30 ml pat cablu.	2021	3.914,00	HCL 12/27.01.2022
379	3.3.6	Sistem de supraveghere video	Instalat la punctul de colectare deseuri reciclabile pe str. Fabricii din satul Valea Adâncă, compus din : 1 buc camera HDCVI bullet 4K Starlight, 1 buc DVR HDCVI Pentabrid, 2 buc videobalun, 1 buc HDD Seagate 3TB, 1 buc. surasă de alimentare cu cutie, 90 ml cablu UTP, 30 ml pat cablu.	2021	2.842,00	HCL 12/27.01.2022
380	3.3.6	Sistem de supraveghere video	Instalat la punctul de colectare deseuri reciclabile pe str. Noia din satul Horpaz.	2021	4.842,00	HCL 12/27.01.2022
381	3.1.5	Aparat foto	Aparat foto Mirrorless Canon EOS 50	2021	2.700,00	HCL 12/27.01.2022
382	3.9	Calculator	15-10400-4.3 GHz SSD 250GB DDR4 8GB, Monitor 22"	2021	3.015,00	HCL 12/27.01.2022
383	3.2.1	Imprimanta HP	HP Jet Pro M227 sdn VNC6H34852	2021	990,00	HCL 12/27.01.2022
384	2.9	Laptop	Dell Inspiro 15 3501, 16,6" FHD i3-1005GB DDR 256GB SSD Wml 0Home 539718-4798392	2021	2.635,00	HCL 12/27.01.2022
385	3.2.1	Proiector	ACER X 118 HP	2021	1.525,00	HCL 12/27.01.2022
386	3.9	Calculator	Intel Core cu monitor led 22"	2021	2.261,00	HCL 12/27.01.2022
387	3.1.5	Televizor	Samsung ultra HD, HDR 125 cm	2021	3.201,00	HCL 12/27.01.2022
388	3.1.5	Televizor	Samsung ultra HD, HDR 125 cm	2021	3.201,00	HCL 12/27.01.2022
389	3.1.5	Televizor	Samsung ultra HD, HDR 125 cm	2021	3.201,00	HCL 12/27.01.2022
390	3.1.5	Televizor	Samsung ultra HD, HDR 125 cm	2021	3.201,00	HCL 12/27.01.2022
391	2.9	Laptop	AMD ATHLON SILVER 3050!	2021	3.682,00	HCL 12/27.01.2022
392	3.1.5	Televizor	Samsung ultra HD, HDR 125 cm	2021	3.201,00	HCL 12/27.01.2022
393	3.4	Mobilier parca joacă	Instalat în curtea Școlii satului Horpaz, compus din: complex de joacă - 1 buc, carusel rotativ cu figurine 3D-1 buc, balansoar cu figurine 3D-2 buc, ursuleț 3 D cu arc-2 buc, elefant 3 D cu arc-2 buc, carusel rotativ, cu figurine bănuțuță-1 buc, leagăn cuib-1 buc, măsută floare cu scaune emperca-1 buc, leagăn ouă cu figurine 3 D-1 buc, lăntă cu două locuri cu protecție-1 buc, căsuță cu perca-1 buc, bancă lemn cu cadru metalic-3 buc, cos gunoi metalic cu capac-3 buc.	2021	79.205,00	HCL 12/5/31.05.2021; Contract donatie 2442/07.05.2021
394	3.1.5	Televizor	Samsung ultra HD, HDR 125 cm	2021	2.761,00	HCL 12/27.01.2022
395	3.1.5	Televizor	Samsung ultra HD, HDR 125 cm	2021	2.761,00	HCL 12/27.01.2022
396	2.2.9	Laptop	ATHLON SILVER 3050U	2021	1.999,00	HCL 12/27.01.2022
397	3.9	Calculator	Myria	2021	3.344,00	HCL 12/27.01.2022
398	3.1.5	Frigider	Gorenje 466 L	2021	3.142,00	HCL 12/27.01.2022
399	3.1.5	Frigider	Gorenje 466 L	2021	3.142,00	HCL 12/27.01.2022
400	3.1.1	Mobilier bucatarie	Dalia stejar gri 160 cm	2021	2.927,00	HCL 12/27.01.2022
401	3.1.5	Masina de spalat	Beko cu uscator	2021	1.899,00	HCL 12/27.01.2022
402	2.2.9	Laptop	DELL VOSTRO 3500	2021	2.410,00	HCL 12/27.01.2022
403	2.1.17.3.1	Aparat aer conditionat	SAMSUNG 12000 BTU!	2021	2.499,00	HCL 12/27.01.2022
404	2.1.17.3.1	Aparat aer conditionat	SAMSUNG 12000 BTU!	2021	2.499,00	HCL 12/27.01.2022
405	3.3.6	Sistem de supraveghere video	Instalat la Cresa Mirosliava	2021	3.250,00	HCL 12/27.01.2022
406	3.1.6	Aparat de incalzire automat	ORMA	2021	3.890,00	HCL 12/27.01.2022
407	2.1.21	Tocator pentru talazuri	KUHN TBE S222 Seria 190235	2021	44.816,00	HCL 12/27.01.2022
408	2.1.24	Tractoras gazon	JOHN DEERE X 167R	2021	22.833,00	HCL 12/27.01.2022 *
409	3.9	Calculator	i3-10105F	2021	3.198,00	HCL 12/27.01.2022
410	3.9	Calculator	i3-10105F	2021	3.398,00	HCL 12/27.01.2022
411	3.9	Calculator	i3-10105F	2021	4.050,00	HCL 12/27.01.2022
412	3.1.6	Set canapea+2 fotolii		2021	5.117,00	HCL 12/27.01.2022 *



413	3.3.2	Seif	Rotmer, Toscana 65	2021	3.487,00	HCL 12/27.01.2022
414	3.9	Calculator	13-10400F	2021	4.650,00	HCL 12/27.01.2022
415	3.2.1	Multifunctionala	Laser MONO XEROX	2021	2.100,00	HCL 12/27.01.2022
416	3.2.1	Multifunctionala	Laser MONO XEROX	2021	2.100,00	HCL 12/27.01.2022
417	3.9	Calculator	13-10400F	2021	4.650,00	HCL 12/27.01.2022
418	3.2.1	Imprimanta HP		2021	2.575,00	HCL 12/27.01.2022
419	3.3.5	Sistem supraveghere video	Platforma Balciu, compus din : 1 buc NVR 8 canale, 4 buc. bucler exterior 4 npp, 1 buc HDD3 TB, 1 buc switch POE, 8 buc. mufa RJ45, 4 buc. bozza conexiuni, 380 ml cablu video	2021	5.829,00	HCL 12/27.01.2022
420	3.1.6	Dulap vestiar pentru 5 persoane	26 bucati - Grup Scolar Agricol Mihail Kogalniceanu Miroslava	2021	81.991,00	HCL 12/27.01.2022
421	3.3.5	Sistem supraveghere video parcuri de joaca	In sat Horpaz stada Noua si Gradinita Horpaz, in sat Valea Adinca pe str. Inmasului si str. Costea Voda, in sat Miroslava in spatiile bisericii de lemn si Centrul de informare turistica	2021	20.591,00	HCL 12/27.01.2022
422	2.1.2.4.2	Motocicla Sthil FS 240		2021	3.249,00	HCL 12/27.01.2022
423	2.2.9	Calculator CPU3-10100F		2021	3.342,00	HCL 12/27.01.2022
424	2.2.9	Calculator CPU3-9100		2021	2.737,00	HCL 12/27.01.2022
425	3.1.6	Boxa activa	2 bucati - 7470466 - Banda Larga - RCF Art 715-A MK IV	2021	5.678,00	HCL 12 / 27.01.2022; Contract de furnizare nr. 179 / 09.12.2021
426	3.1.6	Boxa pentru bass	2 bucati - 369557 - RCF SUB 70S-AS II	2021	9.196,00	HCL 12 / 27.01.2022; Contract de furnizare nr. 179 / 09.12.2021
427	2.3.2.3	Autovehicul - Dacia Logan Expression TCE 90 CVT	Nr. inmatriculare: IS-15-YOH, al date de identificare: * Marca - Dacia; * Tip - DIF; * Varianta - LES; * Versiune - M6XU/A46M5200; * Numar de identificare - UUDJF00071071798; * Data fabricatiei - 09.05.2023; * Categoria - N11; * Categoria de folosinta - autoturism; * Caroserie - AA Berlină; * Numar omologare de tip - el19*2007/46*0026*17; * Numar national de registru - AA DA 1U232D40LE6; la date de constructie: * Masa reală (kg) - 1209; * Lungime (mm) - 4396; * Lăţime (mm) - 1758; * Înălţime (mm) - 1494; * Cod motor - H4D-E4; * Capacitate cilindrică (cm³) - 999; * Putere (kW) - 67; * Tip combustibil / sursă de energie - benzină; * Serie motor - U491670; * Normă de poluare - Euro 6; * Culoare - Alb (glaciatic white); * Numar locuti, inclusiv locul conducatorului auto - 5; * Capacitate rezervor (litri) - 50;	2023	77.884,11	Contract de furnizare nr. 85030 / 23.05.2023 înregistrat cu nr. 39584 / 23.05.2023; Proces-verbal de predare-prime nr. 45826 / 15.06.2023; Procesul-verbal de receptie nr. 3170 / 13.07.2023; Certificat de inmatriculare nr. 100671154S; HCL 216 / 26.10.2023
428	2.2.9	Desktop HP 290 G9	Desktop HP 290 G9 Tower Proc Intel Core i5 - 12400 VIDEO Intel UHD Graphics RAM 16 GB DDR4 SSD 512 GB Windows 11 Pro 6B2Q0EA	2023	3.763,97	Contract de furnizare nr. 107 / 13.06.2023 înregistrat cu nr. 44884 / 13.06.2023; Proces - verbal de receptie nr. 48206 / 20.06.2023 înregistrat cu nr. 28.06.2023;
429	2.2.9	Desktop HP 290 G9	Desktop HP 290 G9 Tower Proc Intel Core i5 - 12400 VIDEO Intel UHD Graphics RAM 16 GB DDR4 SSD 512 GB Windows 11 Pro 6B2Q0EA	2023	3.763,97	Contract de furnizare nr. 107 / 13.06.2023 înregistrat cu nr. 44884 / 13.06.2023; Proces - verbal de receptie nr. 48206 / 20.06.2023 înregistrat cu nr. 28.06.2023;
430	2.2.9	Sistem i5 - 12400 F	Sistem i5 - 12400F DDR4 16GB SSD 500GB GTX 1650 4GB 550W, Windows 11 Pro + Monitor 23.8 AOC 24B2XDM	2023	5.405,00	Contract de furnizare nr. 62 / 30.03.2023 înregistrat cu nr. 25981 / 30.03.2023;
431	3.1.5	Sony Alpha FX30	Sony Cinema Line FX30 Camera Video 4K Super 35 Interchangeable - Lens cu modul NLR	2023	13.999,00	Contract de furnizare nr. 49 / 10.03.2023 înregistrat cu nr. 18876 / 10.03.2023
432	3.1.5	Sony 70 - 350 mm	Sony 70 - 350 mm Obiectiv Foto Mirrorless F4.5 - 6.3 G OSS Montura Sony E	2023	4.200,00	Contract de furnizare nr. 49 / 10.03.2023 înregistrat cu nr. 18876 / 10.03.2023
433	3.2.9	Rampa luminoasa Spartan	Rampa luminoasa Spartan albastru difuzor 150W R65 cu sirena programabila SDF 10411	2023	7.136,43	Contract de furnizare nr. 124 / 04.07.2023 înregistrat cu nr. 50678 / 04.07.2023
434	2.2.10	Centrala VT2SCS/1-5	Centrala termica marca Vaillant VT2SCS/1-5 eco TEC PLUS	2023	8.101,65	Contract de furnizare nr. 190 / 28.09.2023 înregistrat cu nr. 73738 / 28.09.2023




435	2.1.25.2	Defibrilator	Defibrilator extern complet automatizat cu ghidare vocala, modul pt adulti si copii cu urmatoarele caracteristici: 1 pereche Save Pads Pre Connect; 1 trusa de resuscitare/ brici, batista pt respiratie, manusi de unica folosinta, foarfeci; Card sah care date; Baterie reincarcabila 6; pachet lingvistic; electrozi multifunctionali autoadezivi pt copii pt defibrilare, stimulare, monitorizare, cardioversie, cu stecher mare; SN 73943102040	2023	13.982.50	Contract de furnizare nr. 132 / 13.07.2023 inregistrat cu nr. 53761 / 13.07.2023; Proces verbal de predare - primire nr. 59815 / 02.08.2023
436	2.1.25.2	Defibrilator	Defibrilator extern complet automatizat cu ghidare vocala, modul pt adulti si copii cu urmatoarele caracteristici: 1 pereche Save Pads Pre Connect; 1 trusa de resuscitare/ brici, batista pt respiratie, manusi de unica folosinta, foarfeci; Card sah care date; Baterie reincarcabila 6; pachet lingvistic; electrozi multifunctionali autoadezivi pt copii pt defibrilare, stimulare, monitorizare, cardioversie, cu stecher mare; SN 73943102038	2023	13.982.50	Contract de furnizare nr. 132 / 13.07.2023 inregistrat cu nr. 53761 / 13.07.2023; Proces verbal de predare - primire nr. 59815 / 02.08.2023
437	2.1.25.3	Defibrilator	Defibrilator extern complet automatizat cu ghidare vocala, modul pt adulti si copii cu urmatoarele caracteristici: 1 pereche Save Pads Pre Connect; 1 trusa de resuscitare/ brici, batism pt respiratie, manusi de unica folosinta, foarfeci; Card sah care date; Baterie reincarcabila 6; pachet lingvistic; electrozi multifunctionali autoadezivi pt copii pt defibrilare, stimulare, monitorizare, cardioversie, cu stecher mare;	2023	13.982.50	Contract de furnizare nr. 132 / 13.07.2023 inregistrat cu nr. 53761 / 13.07.2023; Proces verbal de predare - primire nr. 59815 / 02.08.2023
438	2.1.25.4	Defibrilator	Defibrilator extern complet automatizat cu ghidare vocala, modul pt adulti si copii cu urmatoarele caracteristici: 1 pereche Save Pads Pre Connect; 1 trusa de resuscitare/ brici, batista pt respiratie, manusi de unica folosinta, foarfeci; Card sah care date; Baterie reincarcabila 6; pachet lingvistic; electrozi multifunctionali autoadezivi pt copii pt defibrilare, stimulare, monitorizare, cardioversie, cu stecher mare;	2023	13.982.50	Contract de furnizare nr. 132 / 13.07.2023 inregistrat cu nr. 53761 / 13.07.2023; Proces verbal de predare - primire nr. 59815 / 02.08.2023
439	2.1.25.5	Defibrilator	Defibrilator extern complet automatizat cu ghidare vocala, modul pt adulti si copii cu urmatoarele caracteristici: 1 pereche Save Pads Pre Connect; 1 trusa de resuscitare/ brici, batista pt respiratie, manusi de unica folosinta, foarfeci; Card sah care date; Baterie reincarcabila 6; pachet lingvistic; electrozi multifunctionali autoadezivi pt copii pt defibrilare, stimulare, monitorizare, cardioversie, cu stecher mare;	2023	13.982.50	Contract de furnizare nr. 132 / 13.07.2023 inregistrat cu nr. 53761 / 13.07.2023; Proces verbal de predare - primire nr. 59815 / 02.08.2023
440	2.2.9	Laptop Gaming MSI Raider	Laptop Gaming MSI Raider GE78HX 13 VH - 08 IRO, Intel Core i9 - 13950HX, 17" QHD : 32 GB, SSD 4TB, NVIDIA GeForce RTX 4080, 12GB, Windows 11 Home, negru	2023	22.999,00	Contract de furnizare nr. 43 / 28.02.2023 inregistrat cu nr. 13757 / 28.02.2023
441	1.5.12	Container vestiar tip CHV 300	Container pt amenajare vestiar la terenul de fotbal din localitatea Miroslava	2023	41.451,67	Contract de furnizare nr. 185 / 20.09.2023 inregistrat cu nr. 71754 / 20.09.2023; Proces verbal de receptie nr. 5252 / 18.10.2023
442	1.5.12	Container vestiar tip CHV 300	Container pt amenajare vestiar la terenul de fotbal din localitatea Miroslava	2023	41.451,67	Contract de furnizare nr. 185 / 20.09.2023 inregistrat cu nr. 71754 / 20.09.2023; Proces verbal de receptie nr. 5252 / 18.10.2023
443	1.5.12	Container vestiar tip CHV 300	Container pt amenajare vestiar la terenul de fotbal din localitatea Miroslava	2023	41.451,67	Contract de furnizare nr. 185 / 20.09.2023 inregistrat cu nr. 71754 / 20.09.2023; Proces verbal de receptie nr. 5252 / 18.10.2023
444	2.1.22.9	Bariera acces auto	Bariera acces auto pentru trafic intens compusa din: unitate de control pozitionata frontal, cu afisaj electronic, modul radio incorporat; brat aluminiu 5 m; accesorii primdere; picior fix pentru brat bariera	2023	7.832,91	Contract de furnizare nr. 166 / 29.08.2023 inregistrat cu nr. 65927 / 29.08.2023; Proces verbal de receptie nr. 4304 / 07.09.2023
445	2.1.20.11	Masina multifunctionala MERCEDES BENZ UNIMOG U319 (WIT4051041V270955)	Mercedes Benz Unimog U319 4x4 (atașamente - plug zapada SCHMIDT SI. 27, sararita, brat telescopic montat in partea frontala, cap pentru cosit, cap tatorciu cu discuri, perie actionata de la priza frontala cu posibilitatea de inclinare stanga-dreapta, echipament de imprastiat solutie degivranta)	2022	1.901.620,00	Contract de furnizare nr. 56 / 24.03.2022 inregistrat cu nr. 20264 / 24.03.2022; Proces verbal de predare - primire din 12.08.2022




(Handwritten signature in blue ink)

446	2.1.24.2	Tocator vegetatie SH	Tocator vegetatie SH S640D, an fabricatie 2021, cu urmatoarele caracteristici: *Dimensiunea maxima a lenutului care poate fi maruntit - 200 mm; *Radiocomanda pentru controlul alimentatorului; * Cava de alimentare in forma conica, cu dimensiunea exterioara mai mare, pentru a permite dirijarea deseurilor vegetale pe centrul alimentatorului; *Cava de alimentare - minim 3300 mm x 1500 mm; *Inaltime alimentare cava - minim 1650 mm; *Dimensiune deschidere tocat - minim 640 mm x 1050 mm; *Productivitate: 40 - 60 m3/h; *Cutite taietoare - minim 68 buc; *Cava de descarcare material tocat: inaltime minim 3900 mm; *Motor 75 CP la 1850 rpm combustibil - motorina; *Sistem de tractare - proteap cu doua axe pe 2 roti; *Lungime - minim 7415 - 9050 mm; * Latime minim 2015mm; * Inaltime - minim 3270 mm; * Greutate - minim 5500kg	2022	439.705.00	Contract de furnizare nr. 74 / 16.05.2022 incheiat cu nr. 31567 / 16.05.2022; Proces verbal de predare - primire nr. 34474 / 27.05.2022
447	3.1.6	Poarta fotbal 5x2 m (set)	Porti fotbal si plase aferente, cu dimensiuni de 5 x 2 m	2023	6.786.39	Contract de furnizare nr. 165 / 29.08.2023 incheiat cu nr. 65876 / 29.08.2023; Proces verbal de predare - primire nr.201/ 13.09.2023
448	3.1.6	Poarta fotbal 5x2 m (set)	Porti fotbal si plase aferente, cu dimensiuni de 5 x 2 m	2023	6.786.39	Contract de furnizare nr. 165 / 29.08.2023 incheiat cu nr. 65876 / 29.08.2023; Proces verbal de predare - primire nr. 201/ 13.09.2023
449	3.1.6	Poarta fotbal 5x2 m (set)	Porti fotbal si plase aferente, cu dimensiuni de 5 x 2 m	2023	6.786.39	Contract de furnizare nr. 165 / 29.08.2023 incheiat cu nr. 65876 / 29.08.2023; Proces verbal de predare - primire nr. 201/ 13.09.2023
450	3.1.6	Poarta fotbal 3x2 m (set)	Porti fotbal si plase aferente, cu dimensiuni de 3 x 2 m	2023	6.526.32	Contract de furnizare nr. 165 / 29.08.2023 incheiat cu nr. 65876 / 29.08.2023; Proces verbal de predare - primire nr. 201/ 13.09.2023
451	3.1.6	Poarta fotbal 3x2 m (set)	Porti fotbal si plase aferente, cu dimensiuni de 3 x 2 m	2023	6.526.32	Contract de furnizare nr. 165 / 29.08.2023 incheiat cu nr. 65876 / 29.08.2023; Proces verbal de predare - primire nr. 201/ 13.09.2023
452	3.1.6	Poarta fotbal 7.32x2.44m (set)	Porti fotbal si plase aferente, cu dimensiuni de 7.32 x 2.44 m	2023	7.234.78	Contract de furnizare nr. 165 / 29.08.2023 incheiat cu nr. 65876 / 29.08.2023; Proces verbal de predare - primire nr. 201/ 13.09.2023
453	3.1.6	Porti fotbal aluminiu, fixa, profil oval, 7.32m(2buc)	Porti fotbal aluminiu si plase aferente, cu dimensiuni de 7.32 x 2.44 m	2023	10.992.99	Contract de furnizare nr. 145 / 09.08.2023 incheiat cu nr. 61569 / 09.08.2023; Proces verbal de predare - primire nr.678 / 29.08.2023
454	3.1.6	Poarta fotbal mobila profil oval, 5x2m (2buc)	Poarta fotbal mobila profil oval, 5x2m (2buc)	2023	5.524.00	Contract de furnizare nr. 145 / 09.08.2023 incheiat cu nr. 61569 / 09.08.2023; Proces verbal de predare - primire nr.678 / 29.08.2023
455	3.1.6	Poarta fotbal mobila profil oval, 5x2m (2buc)	Poarta fotbal mobila profil oval, 5x2m (2buc)	2023	5.524.00	Contract de furnizare nr. 145 / 09.08.2023 incheiat cu nr. 61569 / 09.08.2023; Proces verbal de predare - primire nr.678 / 29.08.2023



456	3.1.6	Porta fotbal mobila profil oval, 5x2m (2buc)	Porta fotbal mobila dur aluminiu (2buc) profil oval, 5x2m (2buc)	2023	5.524.00	Contract de furnizare nr. 145 / 09.08.2023 incheiat cu nr. 61569 / 09.08.2023; Proces verbal de predare - primire nr.678 / 29.08.2023
457	3.1.6	Porti fotbal mobile dur aluminiu (2buc) profil oval, 3x2 m	Porti fotbal mobile dur aluminiu (2buc) profil oval, 3x2 m	2023	4.584.00	Contract de furnizare nr. 145 / 09.08.2023 incheiat cu nr. 61569 / 09.08.2023; Proces verbal de predare - primire nr.678 / 29.08.2023
458	3.1.6	Porti fotbal mobile dur aluminiu (2buc) profil oval, 3x2 m	Porti fotbal mobile dur aluminiu (2buc) profil oval, 3x2 m	2023	4.584.00	Contract de furnizare nr. 145 / 09.08.2023 incheiat cu nr. 61569 / 09.08.2023; Proces verbal de predare - primire nr.678 / 29.08.2023
459	1.3.1.1	Statie autobuz cu laterale vitrate	Statie de asteptare autobuz cu laterale vitrate cu urmatoarele caracteristici: *Dimensiuni: 4000x1500x2350 mm; *Structura de rezistenta din teava de otel 100x100x2 mm, 100x50x2 mm, 60x20 mm, grunduita si vopsita, prevazuta cu talpi de prindere in beton; * laterala dreapta, stanga si spatetele din policarbonat compact de 5 mm rezistent la impact, prins perimetral cu profile si cheder; * Acoperis placat cu di-bond 4 mm; * Banca pozitionata central realizata din cornier 50x50x3 mm, placata cu sipci lacuite; * Placa cu denumirea primariei amplasata central; * Sistem de iluminat realizat cu un corp led; * Amplasata in Miroslava pe str. Constanтин Langa - statie semafor	2022	17.810.73	Proces verbal de receptie nr. 5112 / 19.12.2022; Contract de lucrari nr. 179 / 27.10.2022
460	1.3.1.1	Statie autobuz cu laterale vitrate	Statie de asteptare autobuz cu laterale vitrate cu urmatoarele caracteristici: *Dimensiuni: 4000x1500x2350 mm; *Structura de rezistenta din teava de otel 100x100x2 mm, 100x50x2 mm, 60x20 mm, grunduita si vopsita, prevazuta cu talpi de prindere in beton; * laterala dreapta, stanga si spatetele din policarbonat compact de 5 mm rezistent la impact, prins perimetral cu profile si cheder; * Acoperis placat cu di-bond 4 mm; * Banca pozitionata central realizata din cornier 50x50x3 mm, placata cu sipci lacuite; * Placa cu denumirea primariei amplasata central; * Sistem de iluminat realizat cu un corp led; * Amplasata in Miroslava - statia 2 Pasi	2022	17.810.73	Proces verbal de receptie nr. 5112 / 19.12.2022; Contract de lucrari nr. 179 / 27.10.2022
461	1.3.1.1	Statie autobuz cu laterale vitrate	Statie de asteptare autobuz cu laterale vitrate cu urmatoarele caracteristici: *Dimensiuni: 4000x1500x2350 mm; *Structura de rezistenta din teava de otel 100x100x2 mm, 100x50x2 mm, 60x20 mm, grunduita si vopsita, prevazuta cu talpi de prindere in beton; * laterala dreapta, stanga si spatetele din policarbonat compact de 5 mm rezistent la impact, prins perimetral cu profile si cheder; * Acoperis placat cu di-bond 4 mm; * Banca pozitionata central realizata din cornier 50x50x3 mm, placata cu sipci lacuite; * Placa cu denumirea primariei amplasata central; * Sistem de iluminat realizat cu un corp led; * Amplasata in Miroslava - statia Prisacani	2022	17.810.73	Proces verbal de receptie nr. 5112 / 19.12.2022; Contract de lucrari nr. 179 / 27.10.2022
462	1.3.1.1	Statie autobuz cu laterale vitrate	Statie de asteptare autobuz cu laterale vitrate cu urmatoarele caracteristici: *Dimensiuni: 4000x1500x2350 mm; *Structura de rezistenta din teava de otel 100x100x2 mm, 100x50x2 mm, 60x20 mm, grunduita si vopsita, prevazuta cu talpi de prindere in beton; * laterala dreapta, stanga si spatetele din policarbonat compact de 5 mm rezistent la impact, prins perimetral cu profile si cheder; * Acoperis placat cu di-bond 4 mm; * Banca pozitionata central realizata din cornier 50x50x3 mm, placata cu sipci lacuite; * Placa cu denumirea primariei amplasata central; * Sistem de iluminat realizat cu un corp led; * Amplasata in sat Vorovesti (str. Prof. Dumitru Pricop - CNM Market)	2022	17.810.73	Proces verbal de receptie nr. 5112 / 19.12.2022; Contract de lucrari nr. 179 / 27.10.2022
463	1.3.1.1	Statie autobuz cu laterale vitrate	Statie de asteptare autobuz cu laterale vitrate cu urmatoarele caracteristici: *Dimensiuni: 4000x1500x2350 mm; *Structura de rezistenta din teava de otel 100x100x2 mm, 100x50x2 mm, 60x20 mm, grunduita si vopsita, prevazuta cu talpi de prindere in beton; * laterala dreapta, stanga si spatetele din policarbonat compact de 5 mm rezistent la impact, prins perimetral cu profile si cheder; * Acoperis placat cu di-bond 4 mm; * Banca pozitionata central realizata din cornier 50x50x3 mm, placata cu sipci lacuite; * Placa cu denumirea primariei amplasata central; * Sistem de iluminat realizat cu un corp led; * Amplasata in sat Uricani (str. Bisericii cu str. Eroilor)	2022	17.810.73	Proces verbal de receptie nr. 5112 / 19.12.2022; Contract de lucrari nr. 179 / 27.10.2022
464	1.3.1.1	Statie autobuz cu laterale vitrate	Statie de asteptare autobuz cu laterale vitrate cu urmatoarele caracteristici: *Dimensiuni: 4000x1500x2350 mm; *Structura de rezistenta din teava de otel 100x100x2 mm, 100x50x2 mm, 60x20 mm, grunduita si vopsita, prevazuta cu talpi de prindere in beton; * laterala dreapta, stanga si spatetele din policarbonat compact de 5 mm rezistent la impact, prins perimetral cu profile si cheder; * Acoperis placat cu di-bond 4 mm; * Banca pozitionata central realizata din cornier 50x50x3 mm, placata cu sipci lacuite; * Placa cu denumirea primariei amplasata central; * Sistem de iluminat realizat cu un corp led; * Amplasata in sat Ciurbesti (str. Principala su str. Parcului)	2022	17.810.73	Proces verbal de receptie nr. 5112 / 19.12.2022; Contract de lucrari nr. 179 / 27.10.2022



465	1.3.1.1	Stafie autobuz cu laterale vitrate	Stafie de asteptare autobuz cu lateralele vitrate cu urmatoarele caracteristici: *Dimensiuni: 4000x1500x2350 mm; *Structura de rezistenta din teava de otel 100x50x2 mm, 60x20 mm, 60x20 mm, gruntdina si vopsita, prevazuta cu talpi de prindere in beton; * laterala dreapta , stanga si spatele din policarbonat compact de 5 mm rezistent la impact, prins perimetral cu profile si cheder; * Acoperis placat cu di-bord 4 mm; * Banca pozitionata central realizata din otel 50x50x3 mm, placata cu sipci lacuite; * Placa cu denumirea primariei amplasata central; * Sistem de iluminat realizat cu un corp led; * Amplasata in sat Valea Ursului (str. Priveipala - Biserica)	2022	17.810.73	Proces verbal de receptie nr. 5112 / 19.12.2022; Contract de licitant nr. 179 / 27.10.2022
466	2.2.9	Sistem desktop	Sistem Desktop PC cu urmatoarele caracteristici: *Dimensiuni: 17x35x35.5; * Greutate: 7.35kg; * Culoare: negru; *Procesor I7; * Memorie 64GB; * Capacitate 500 GB; * Putere sursa: 280W; * Dotare Sala de Sport Cornesti	2023	5.470.43	Contract de furnizare nr. 159 / 24.08.2023 incheiat cu nr. 64861 / 24.08.2023; Proces verbal de predare - primire nr. 1724 / 30.10.2023
467	2.2.9	Sistem desktop	Sistem Desktop PC cu urmatoarele caracteristici: *Dimensiuni: 17x35x35.5; * Greutate: 7.35kg; * Culoare: negru; *Procesor I7; * Memorie 64GB; * Capacitate 500 GB; * Putere sursa: 280W; * Dotare Sala de Sport Uricani	2023	5.470.43	Contract de furnizare nr. 160 / 24.08.2023 incheiat cu nr. 64900 / 24.08.2023; Proces verbal de predare - primire nr. 1725 / 30.10.2023
468	3.1.6	Carucior rastei din inox pentru instrumentar cu 2 rafturi	Carucior rastei din inox pentru instrumentar cu 2 rafturi cu urmatoarele caracteristici: *Dimensiuni: 80x60x85; * Structura din otel inox; * Piciorane din profil inox rectangular 4x4 cm; * Prevazuta cu andorsare cu inaltimea de 4 cm; *Dotare Sala de Sport Cornesti	2023	2.632.28	Contract de furnizare nr. 159 / 24.08.2023 incheiat cu nr. 64861 / 24.08.2023; Proces verbal de predare - primire nr. 1724 / 30.10.2023
469	3.1.6	Carucior rastei din inox pentru instrumentar cu 2 rafturi	Carucior rastei din inox pentru instrumentar cu 2 rafturi cu urmatoarele caracteristici: *Dimensiuni: 80x60x85; * Structura din otel inox; * Piciorane din profil inox rectangular 4x4 cm; * Prevazuta cu andorsare cu inaltimea de 4 cm; *Dotare Sala de Sport Uricani	2023	2.632.28	Contract de furnizare nr. 160 / 24.08.2023 incheiat cu nr. 64900 / 24.08.2023; Proces verbal de predare - primire nr. 1725 / 30.10.2023
470	3.1.6	Lada gimnastica	Lada gimnastica trapezoidala 5 module cu urmatoarele caracteristici: Foarte stabila, modulele sunt interconectate perfect, 5 module, capacul: burete +piele sintetica, dimensiune: H = 1050, L = 1310, Baza = 700 mm (Jos), 360 mm (Sus), dimensiune capac : 450x1400 mm; * Dotare Sala de Sport Cornesti	2023	2.646.56	Contract de furnizare nr. 159 / 24.08.2023 incheiat cu nr. 64861 / 24.08.2023; Proces verbal de predare - primire nr. 1724 / 30.10.2023
471	3.1.6	Lada gimnastica	Lada gimnastica trapezoidala 5 module cu urmatoarele caracteristici: Foarte stabila, modulele sunt interconectate perfect, 5 module, capacul: burete +piele sintetica, dimensiune: H = 1050, L = 1310, Baza = 700 mm (Jos), 360 mm (Sus), dimensiune capac : 450x1400 mm; * Dotare Sala de Sport Cornesti	2023	2.646.56	Contract de furnizare nr. 159 / 24.08.2023 incheiat cu nr. 64861 / 24.08.2023; Proces verbal de predare - primire nr. 1724 / 30.10.2023
472	3.1.6	Lada gimnastica	Lada gimnastica trapezoidala 5 module cu urmatoarele caracteristici: Foarte stabila, modulele sunt interconectate perfect, 5 module, capacul: burete +piele sintetica, dimensiune: H = 1050, L = 1310, Baza = 700 mm (Jos), 360 mm (Sus), dimensiune capac : 450x1400 mm; * Dotare Sala de Sport Uricani	2023	2.646.56	Contract de furnizare nr. 160 / 24.08.2023 incheiat cu nr. 64900 / 24.08.2023; Proces verbal de predare - primire nr. 1725 / 30.10.2023
473	3.1.6	Lada gimnastica	Lada gimnastica trapezoidala 5 module cu urmatoarele caracteristici: Foarte stabila, modulele sunt interconectate perfect, 5 module, capacul: burete +piele sintetica, dimensiune: H = 1050, L = 1310, Baza = 700 mm (Jos), 360 mm (Sus), dimensiune capac : 450x1400 mm; * Dotare Sala de Sport Uricani	2023	2.646.56	Contract de furnizare nr. 160 / 24.08.2023 incheiat cu nr. 64900 / 24.08.2023; Proces verbal de predare - primire nr. 1725 / 30.10.2023
			Total bunuri mobile		17.548.253.21	

Comisia de inventariere

Prezintă Dan Niță

Membri Ursanu Ancuța - Lenuta

Rusu Ionuț - Robert

David Ioan Liviu

Dănilă Ana - Maria

Dumitrescu Lorela

Bulgărescu Elena

